

Anlage 2

Zu Artikel 1 Absatz 1 des Vertrages zwischen der Republik Österreich und dem Fürstentum Liechtenstein mit dem der Vertrag zwischen der Republik Österreich und dem Fürstentum Liechtenstein zur Feststellung und Erhaltung der Grenzzeichen vom 17. März 1960 in der Fassung vom 3. Mai 1990 geändert wird.

STAATSGRENZE REPUBLIK ÖSTERREICH - FÜRSTENTUM LIECHTENSTEIN

Grenzabschnitte:

Naafkopf – Mistelmark

Mistelmark – Rhein

GRENZKARTE 1 : 2 000 / 1 : 10 000

(20 KARTENBLÄTTER)

ERLÄUTERUNGEN

zur Grenzkarte

Das Grenzkartenwerk ist in der Talebene im Massstab 1:2 000 und im Alpengebiet im Massstab 1:10 000 angelegt und besteht aus 20 Blättern.





Die Grundlage für die Darstellung der Topografie sind die Orthophotos (massstäblich entzerrte Luftbilder) aus dem Jahre 2020.

Die Berg-, Flur- und Geländenamen sind auf österreichischem Hoheitsgebiet der Österreichischen Karte 1:50 000-UTM (ÖK50-UTM) und dem Vorarlberger Geographischen Informationssystem (VoGIS), entnommen. Auf liechtensteinischem Hoheitsgebiet stammen die Bezeichnungen aus den Flurnamenkarten der Liechtensteinischen Gemeinden.

Das Koordinatengitter ist in ETRS89 - UTM32 Koordinaten angegeben.

Zeichenerklärung:






Grenzlinie

-  Wasserscheide / Tobel / Graben
-  Geradliniger Verlauf
-  Staatsgrenze zur Schweizerischen Eidgenossenschaft
-  Gemeinde- und Katastralgemeindegrenze


Grenzabschnitte

-  Abschnittsgrenze

Art der Vermarkung

-  Grenzstein mit Nummer
-  Bolzen, Eisenrohr
-  Felsmarke
-  unvermarkt mit Nummer
-  Bronzeplatte

Beschriftung

- Bangserfeld Topografische Beschriftung
- Rhein  Gewässer mit Fliessrichtung

Die Leiter der technischen Gruppen der "Österreichisch – Liechtensteinischen Grenzkommission" haben die vorliegende Grenzkarte verfasst, geprüft und in Ordnung befunden.

Der österreichische Leiter
der technischen Gruppe



Dipl.-Ing. Helmut Meissner

Der liechtensteinische Leiter
der technischen Gruppe



Dipl.-Ing. Felix Beck

Die "Österreichisch – Liechtensteinische Grenzkommission" hat die vorliegende Grenzkarte genehmigt.

Vaduz, am 23. Juni 2022

Die Vorsitzende der
österreichischen Delegation
der Grenzkommission



Dipl.- Ing. Ingrid Pliessnig

Der Vorsitzende der
liechtensteinischen Delegation
der Grenzkommission

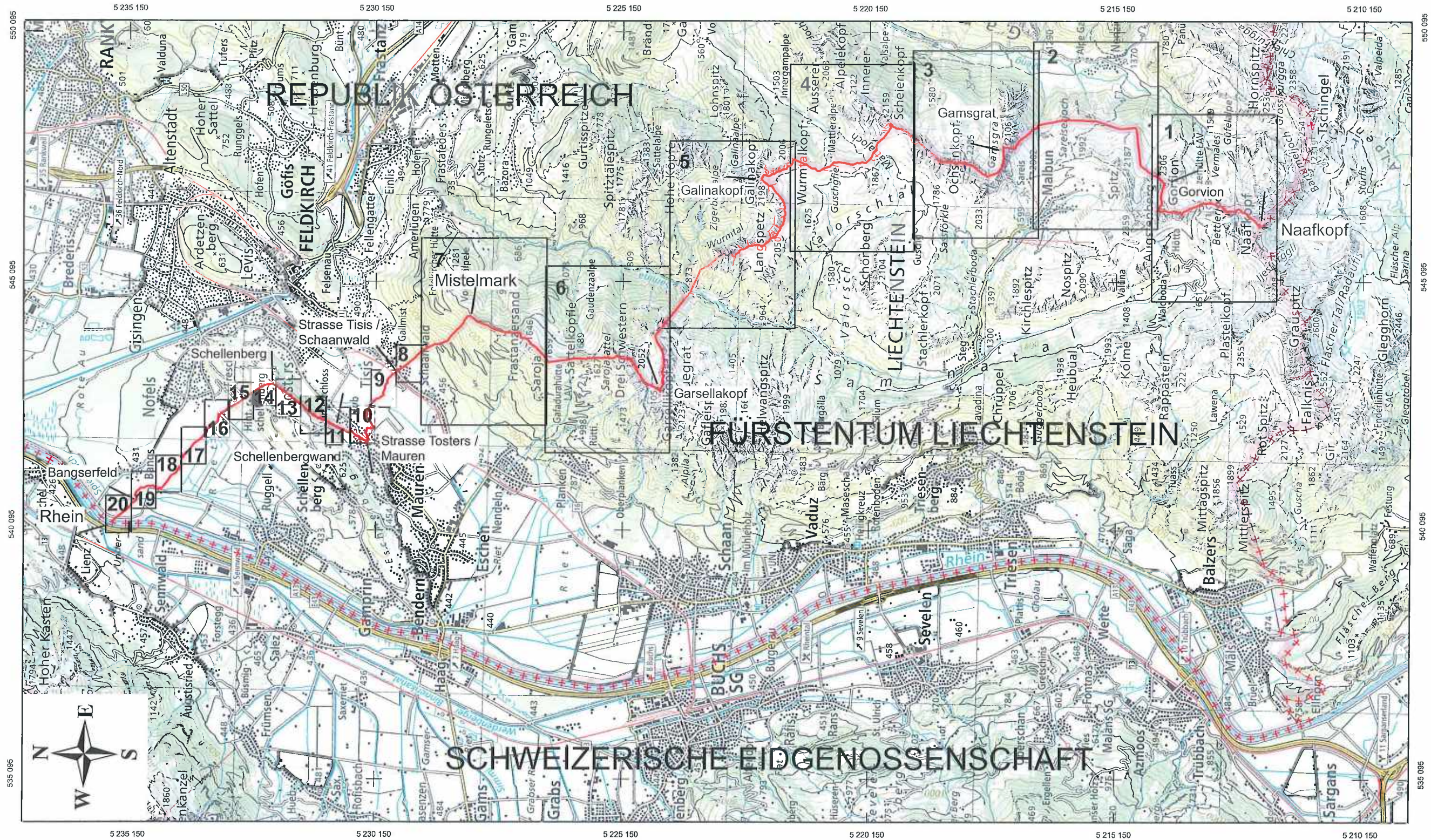


Dipl.-Ing. FH Marco Caminada

STAATSGRENZE
REPUBLIK ÖSTERREICH - FÜRSTENTUM LIECHTENSTEIN

Grenzkarte

Grenzabschnitte: Naafkopf - Mistelmark / Mistelmark - Rhein



Koordinaten: ETRS89 - UTM32
Auflage: 2021 Kartenquelle: © swisstopo 2019

1:75 000



Blattstellungsübersicht:
Talebene: 1:2 000 / Alpengebiet: 1:10 000

STAATSGRENZE
REPUBLIK ÖSTERREICH - FÜRSTENTUM LIECHTENSTEIN

Grenzkarte

Grenzabschnitt: **Naafkopf - Mistelmark**
Abschnitt: **Naafkopf - Gorvion - Gamsgrat**



Koordinaten: ETRS89 - UTM32
Auflage: 2021 Bildflug: 2020



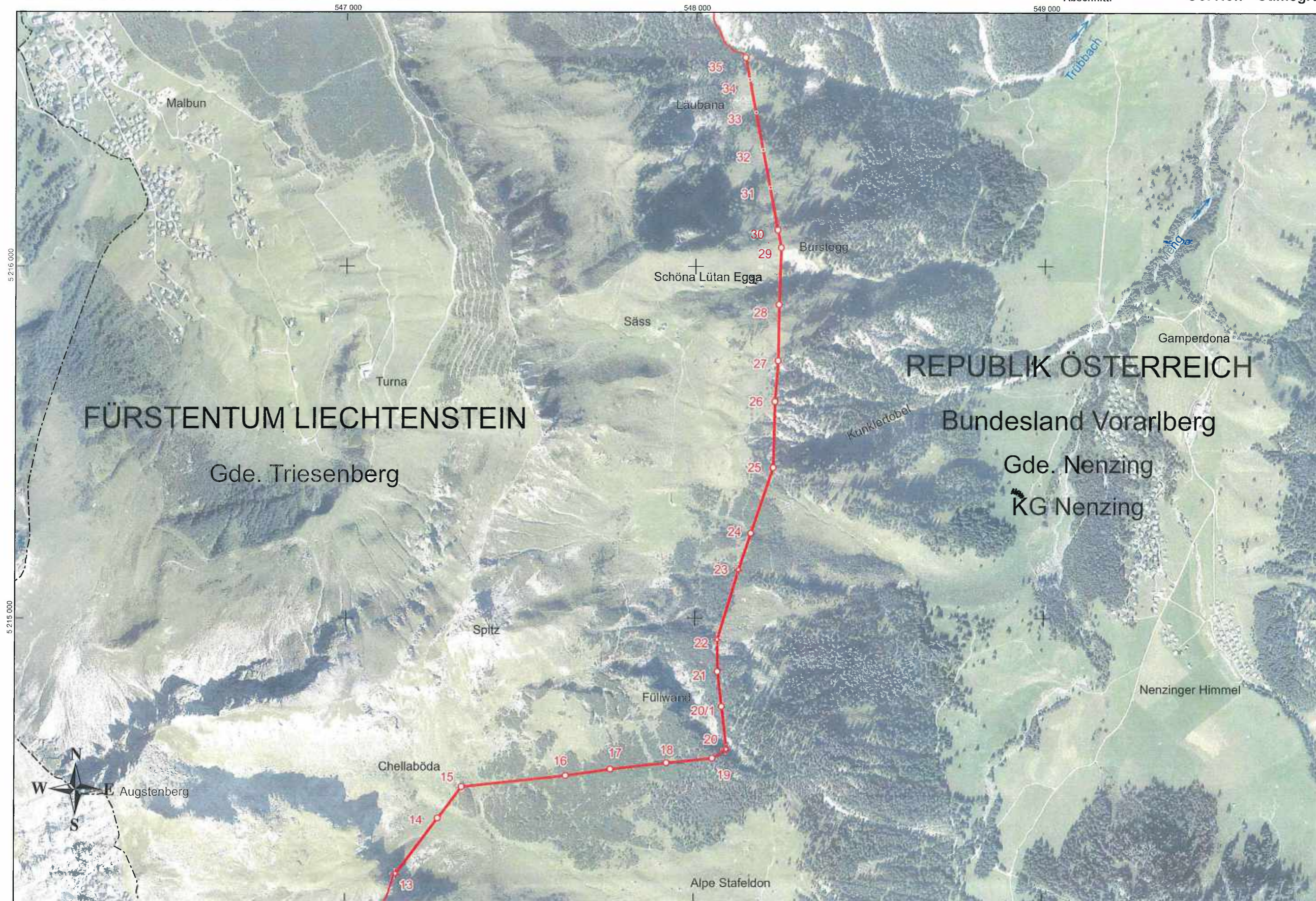
Grennzeichen: 1 bis 13

Blatt Nr. 1

STAATSGRENZE
REPUBLIK ÖSTERREICH - FÜRSTENTUM LIECHTENSTEIN


Grenzkarte

Grenzabschnitt: Naafkopf - Mistelmark
Abschnitt: Gorvion - Gamsgrat



Koordinaten: ETRS89 - UTM32
Auflage: 2021 Bildflug: 2020

1:10 000



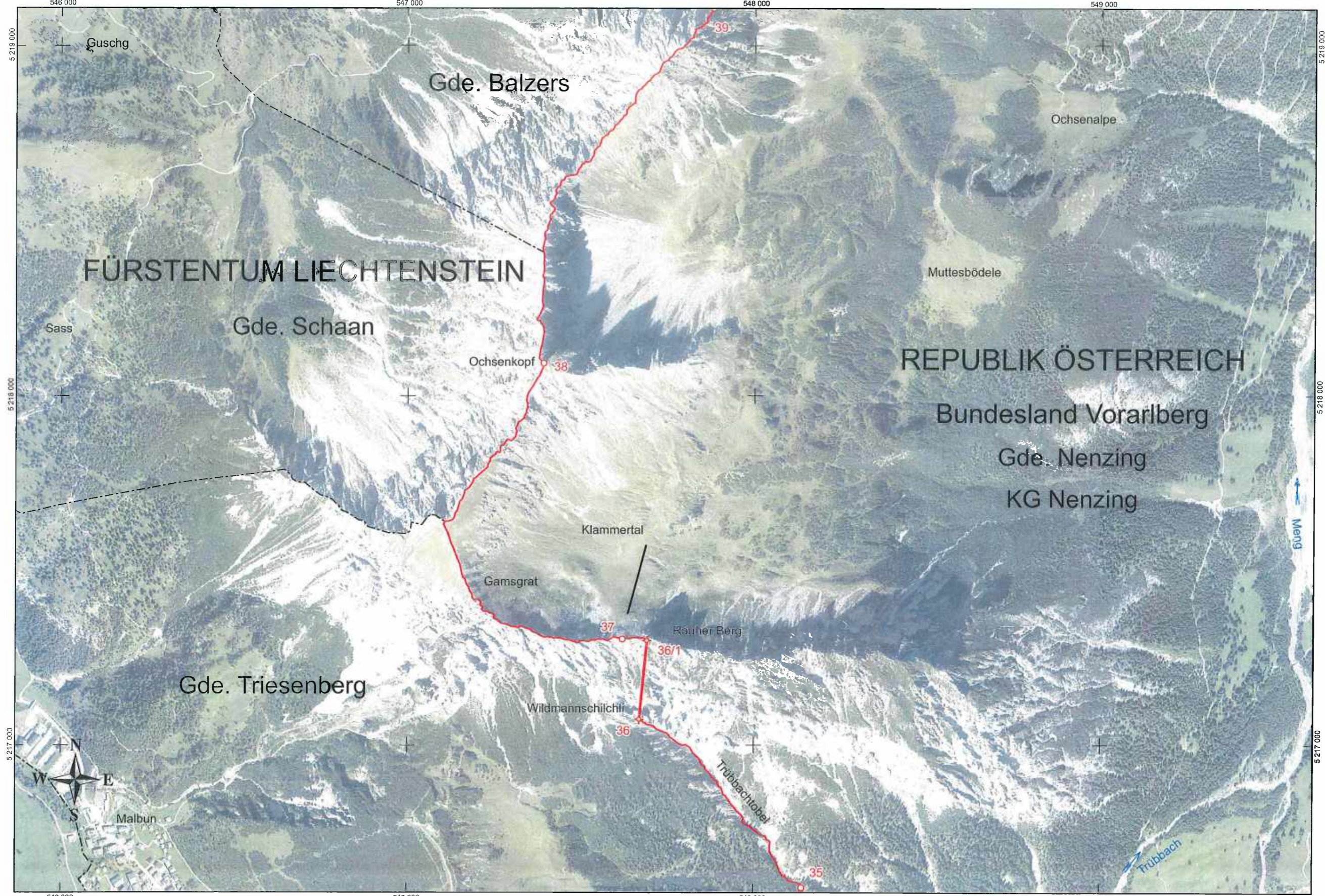
Grenzzeichen: 13 bis 35

Blatt Nr. 2

STAATSGRENZE
REPUBLIK ÖSTERREICH - FÜRSTENTUM LIECHTENSTEIN

Grenzkarte

Grenzabschnitt: Naafkopf - Mistelmark
Abschnitt: Gorvion - Gamsgrat - Galinakopf



Koordinaten: ETRS89 - UTM32
Auflage: 2021 Bildflug: 2020



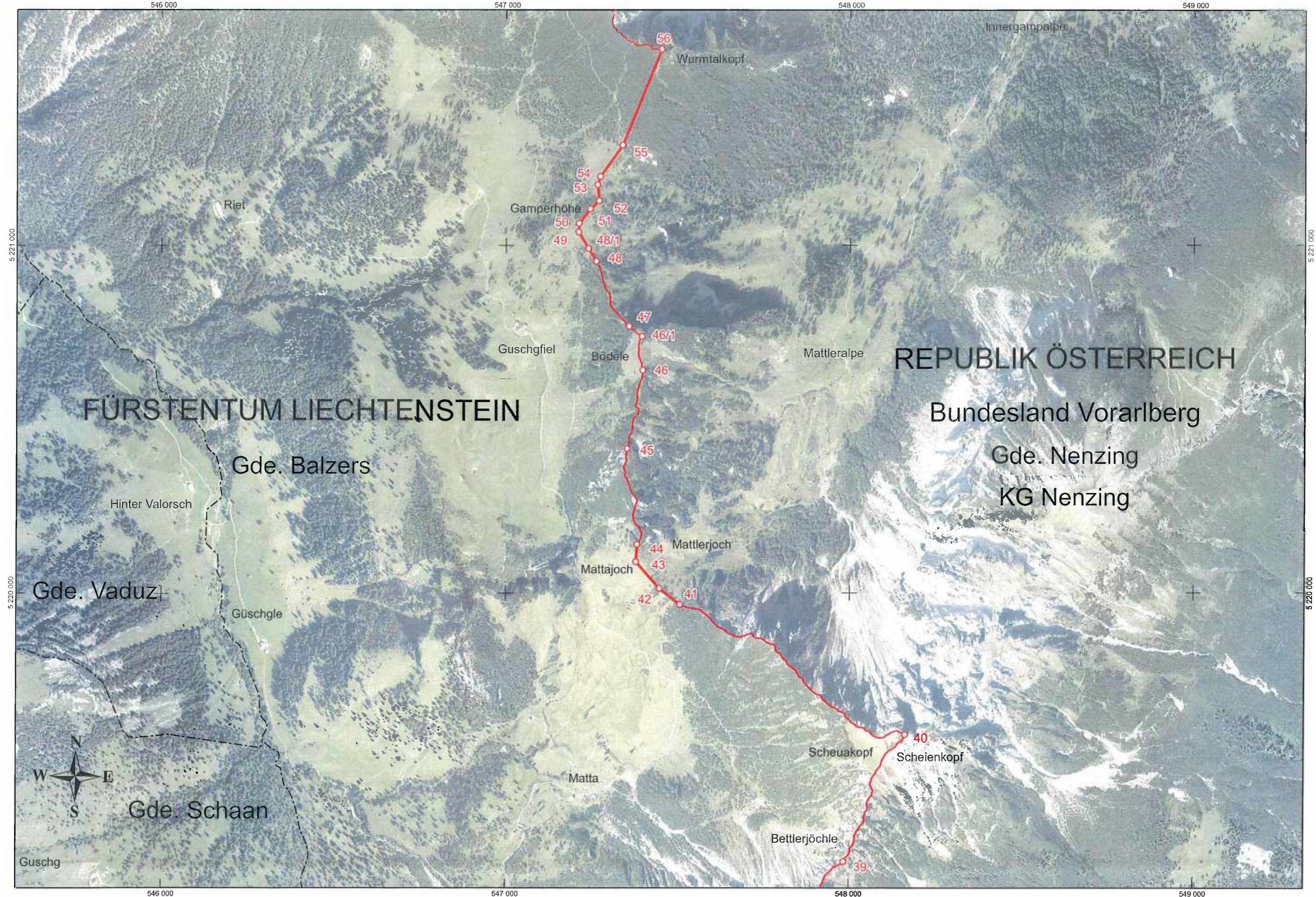
Grenzzeichen: 35 bis 39

Blatt Nr. 3

STAATSGRENZE
REPUBLIK ÖSTERREICH - FÜRSTENTUM LIECHTENSTEIN

Grenzkarte

Grenzabschnitt: **Naafkopf - Mistelmark**
Abschnitt: **Gamsgrat - Galinakopf**



Koordinaten: **ETRS89 - UTM32**
Auflage: **2021** Bildflug: **2020**

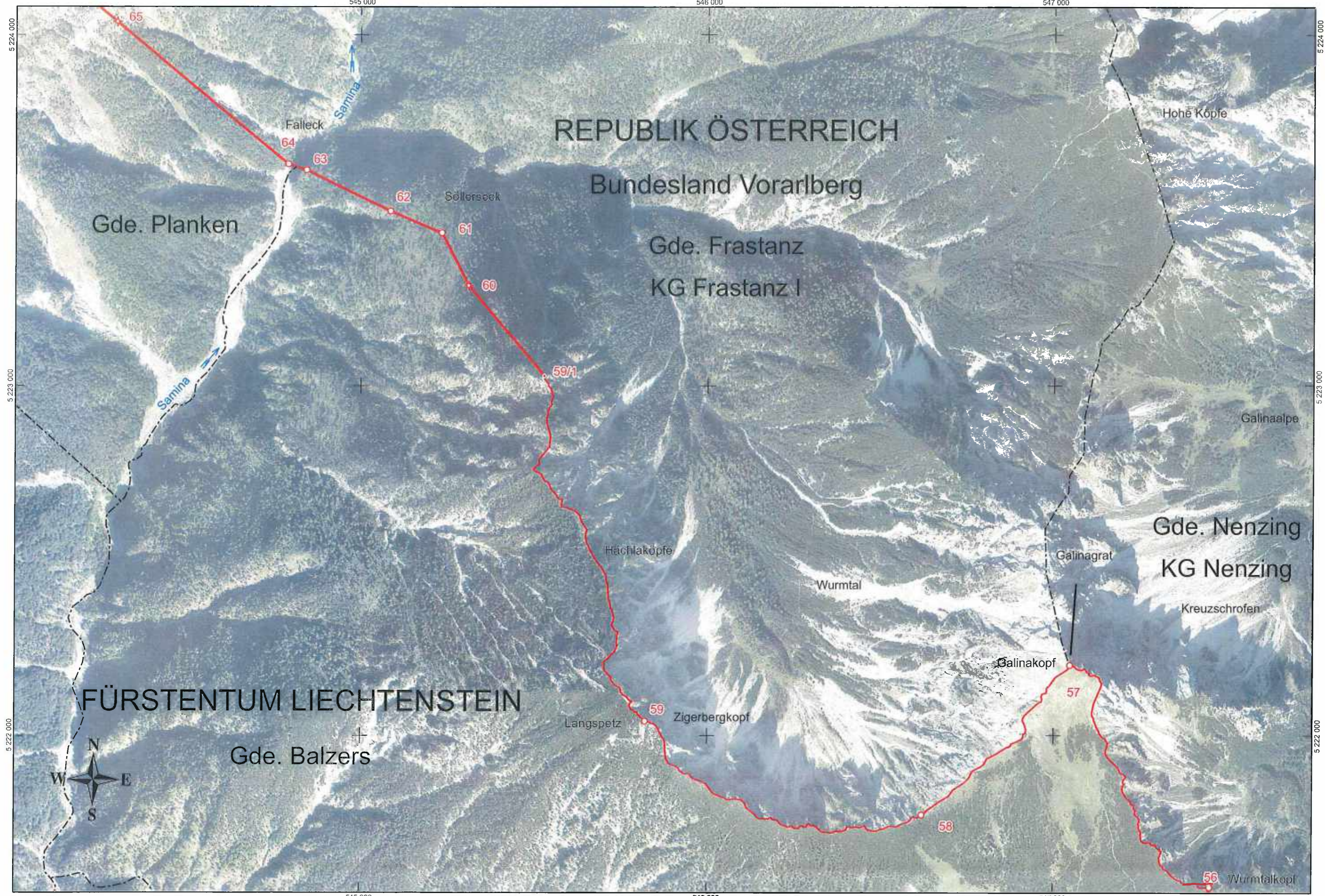


Grenzzeichen: **39 bis 56** **Blatt Nr. 4**

STAATSGRENZE
REPUBLIK ÖSTERREICH - FÜRSTENTUM LIECHTENSTEIN

Grenzkarte

Grenzabschnitt: **Naafkopf - Mistelmark**
Abschnitt: **Gamsgrat - Galinakopf - Garsellakopf**



Koordinaten: **ETRS89 - UTM32**
Auflage: **2021** Bildflug: **2020**



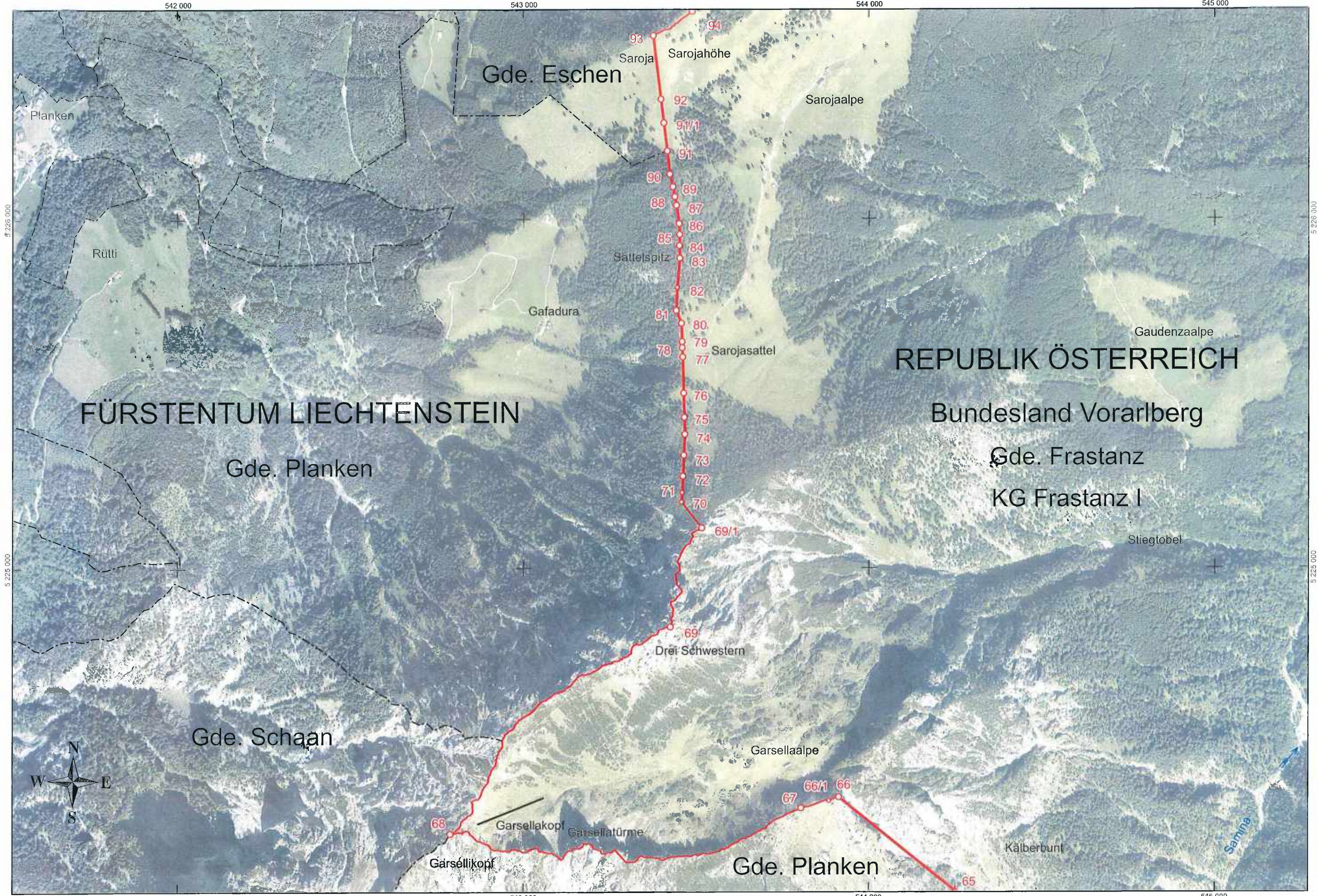
Grenzzeichen: **56 bis 65**

Blatt Nr. 5

STAATSGRENZE
REPUBLIK ÖSTERREICH - FÜRSTENTUM LIECHTENSTEIN

Grenzkarte

Grenzabschnitt: Naafkopf - Mistelmark
Abschnitt: Galinakopf - Garsellakopf - Mistelmark



Koordinaten: ETRS89 - UTM32
Aufgabe: 2021 Bildflug: 2020



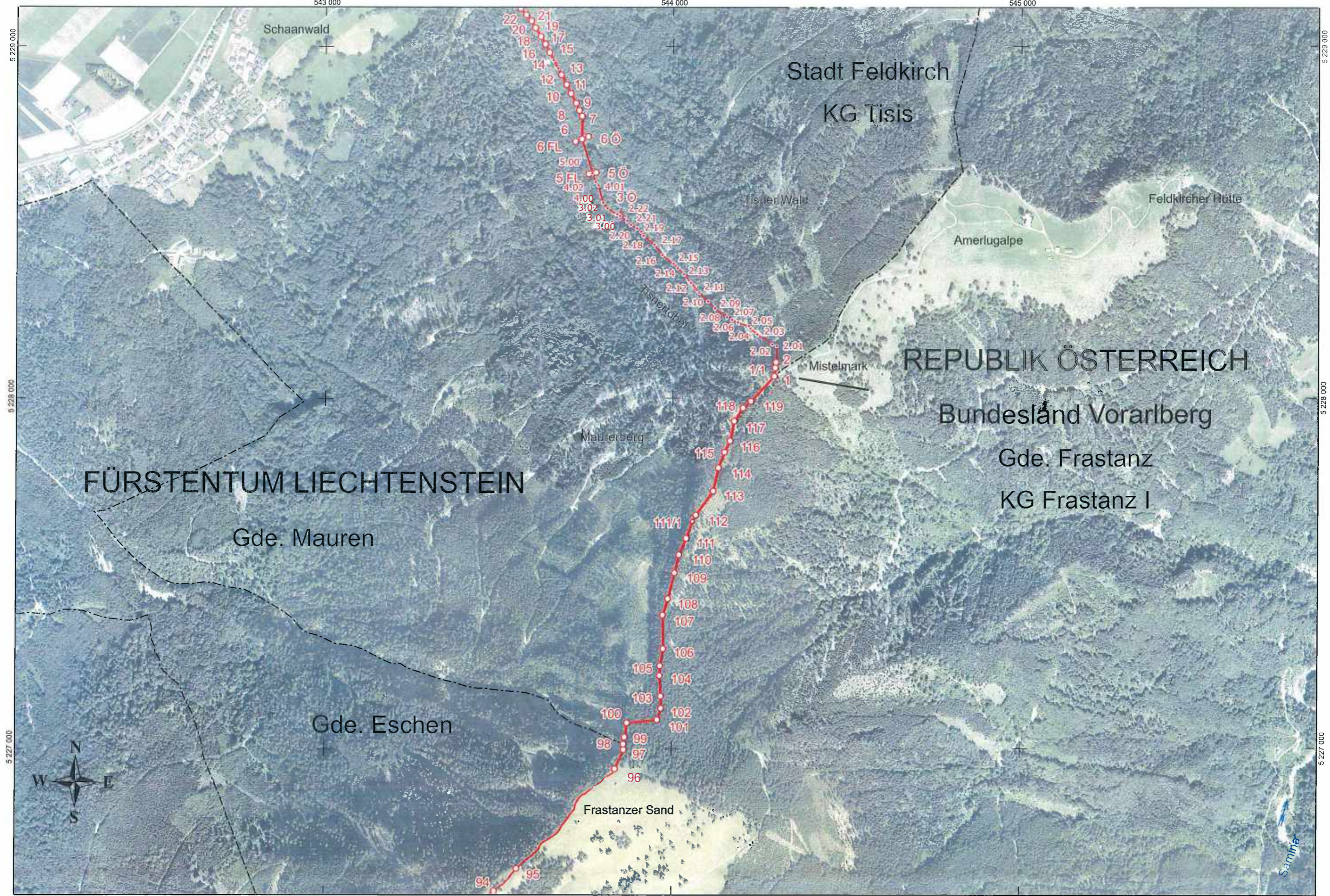
Grenzzeichen: 65 bis 94

Blatt Nr. 6

STAATSGRENZE
REPUBLIK ÖSTERREICH - FÜRSTENTUM LIECHTENSTEIN

Grenzkarte

Grenzabschnitt: Naafkopf - Mistelmark / Mistelmark - Rhein
Abschnitt: Garsellakopf - Mistelmark - Str.Tisis/Schaanwald



FÜRSTENTUM LIECHTENSTEIN

REPUBLIK ÖSTERREICH

Gde. Mauren

Bundesland Vorarlberg

Gde. Eschen

Gde. Frastanz

KG Frastanz I

Frastanzer Sand

Stadt Feldkirch

KG Tisis

Mistelmark

Maurerberg

Amerlugalpe

Feldkircher Hütte

Schaanwald

Tisner Wald

Samina



Koordinaten: ETRS89 - UTM32
Auflage: 2021 Bildflug: 2020



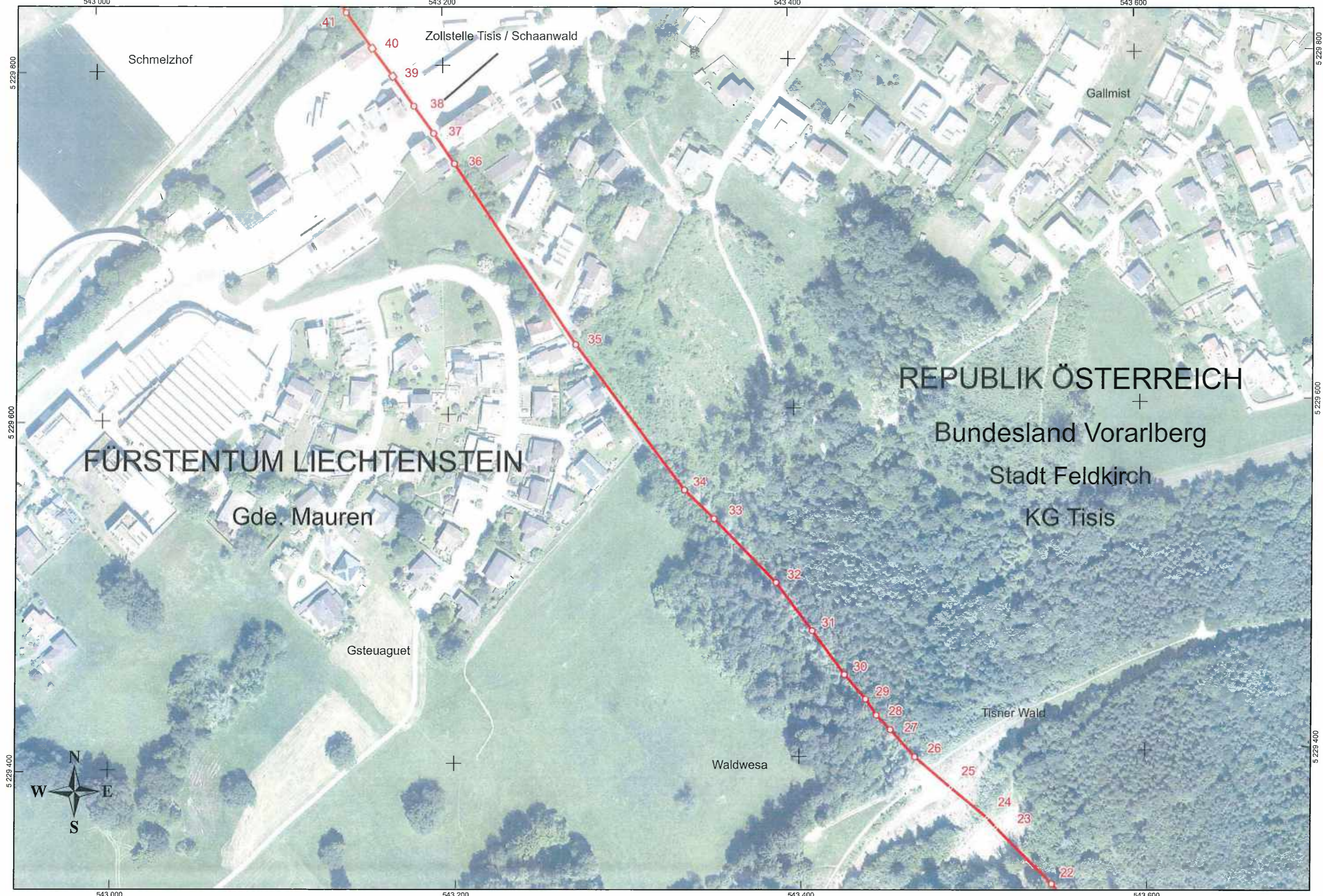
Grenzzeichen: 94 bis 119 / 1 bis 22

Blatt Nr. 7

STAATSGRENZE
REPUBLIK ÖSTERREICH - FÜRSTENTUM LIECHTENSTEIN

Grenzkarte

Grenzabschnitt: Mistelmark - Rhein
Abschnitt: Mistelmark - Str. Tisis/Schaanwald - Str. Tosters/Mauren



Koordinaten: ETRS89 - UTM32
Auflage: 2021 Bildflug: 2020

1:2 000



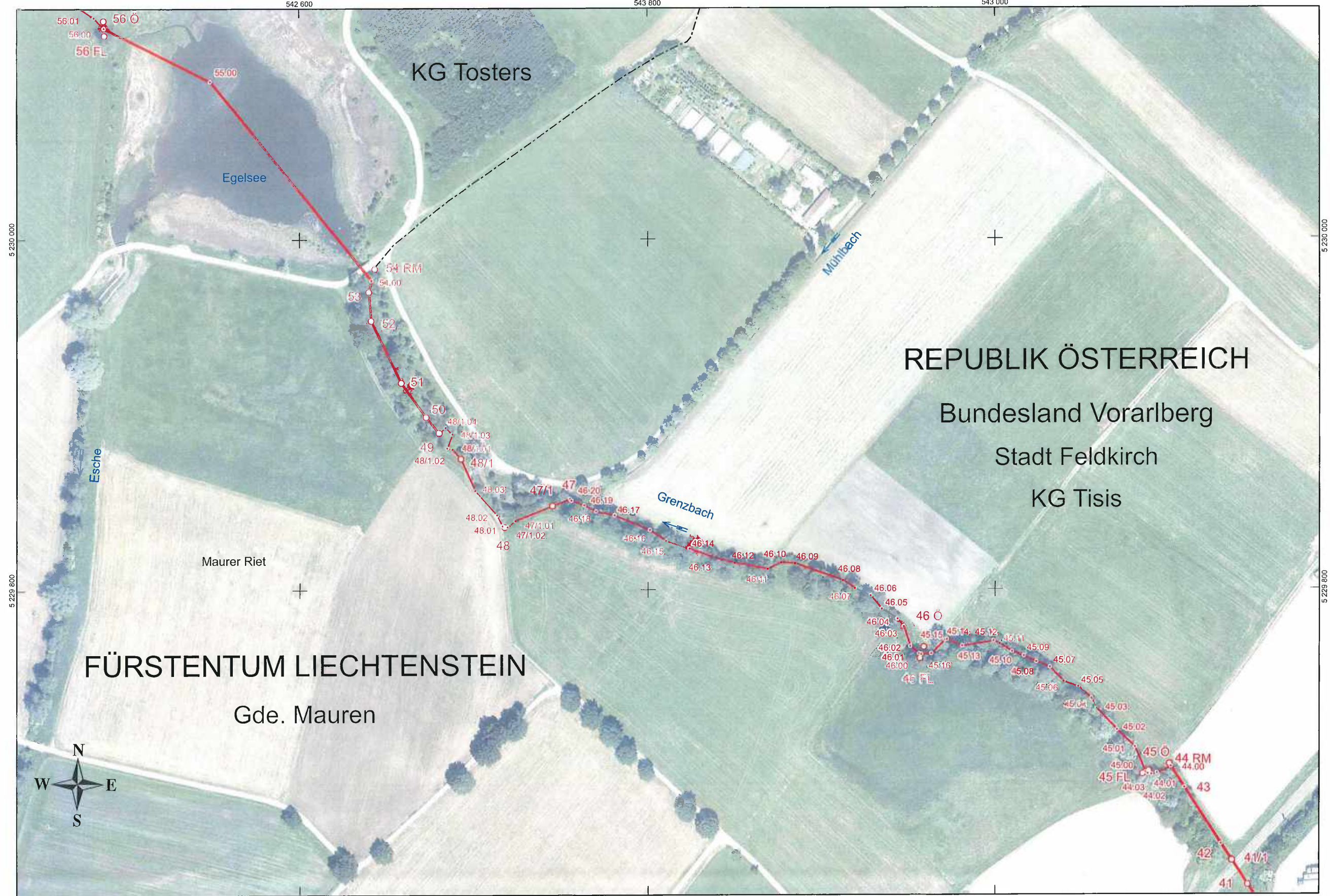
Grenzzeichen: 22 bis 41

Blatt Nr. 8

STAATSGRENZE
REPUBLIK ÖSTERREICH - FÜRSTENTUM LIECHTENSTEIN

Grenzkarte

Grenzabschnitt: Mistelmark - Rhein
Abschnitt: Str. Tisis/Schaanwald - Str. Tosters/Mauren



Koordinaten: ETRS89 - UTM32
Auflage: 2021 Bildflug: 2020



Grenzzeichen: 41 bis 56

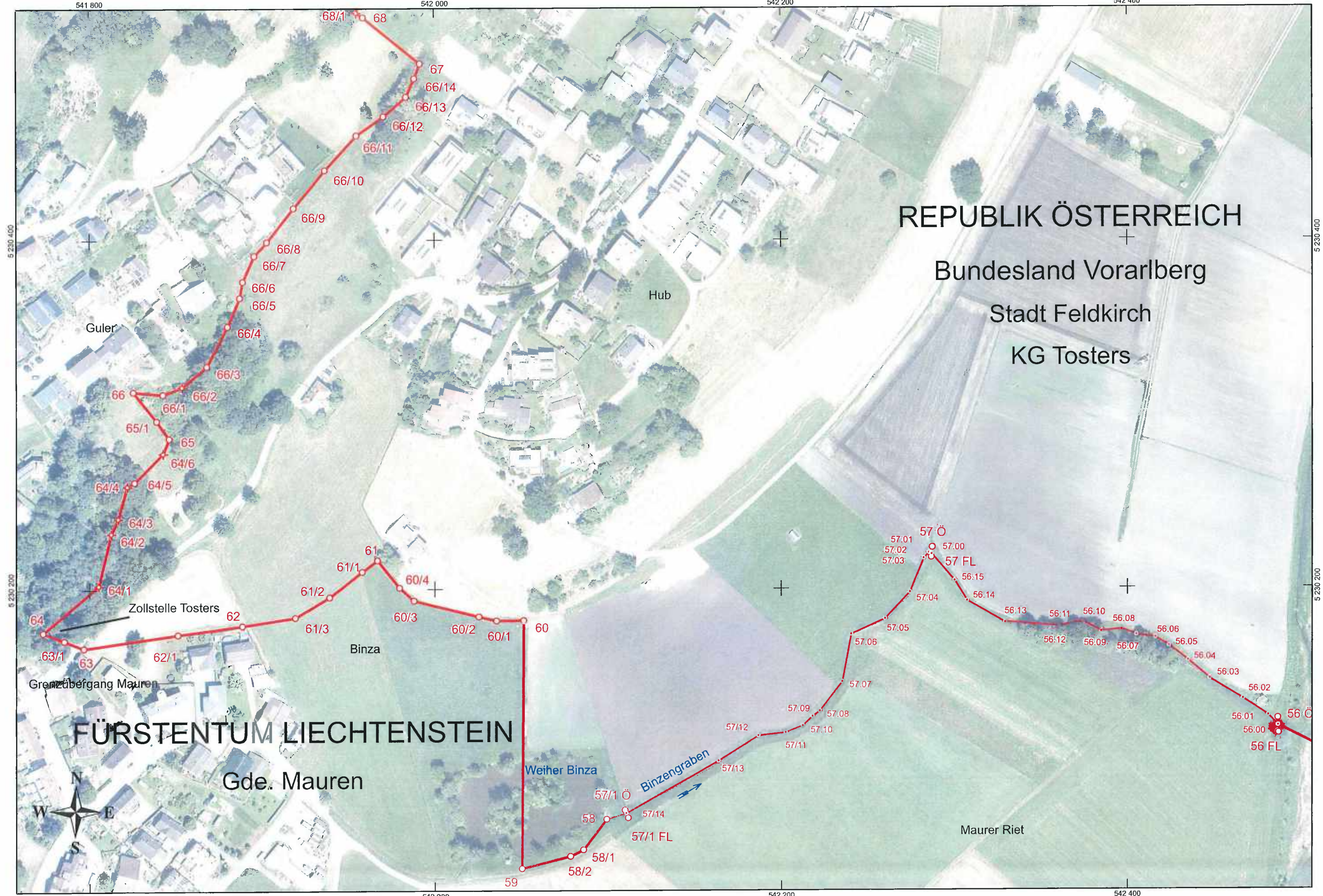
Blatt Nr. 9

STAATSGRENZE
REPUBLIK ÖSTERREICH - FÜRSTENTUM LIECHTENSTEIN

Grenzkarte

Grenzabschnitt:
Abschnitt: **Str. Tisis/Schaanwald - Str. Tosters/Mauren - Schellenbergwand**

Mistelmark - Rhein



REPUBLIK ÖSTERREICH
Bundesland Vorarlberg
Stadt Feldkirch
KG Tosters

FÜRSTENTUM LIECHTENSTEIN
Gde. Mauren

Koordinaten: ETRS89 - UTM32
Auflage: 2021 Bildflug: 2020



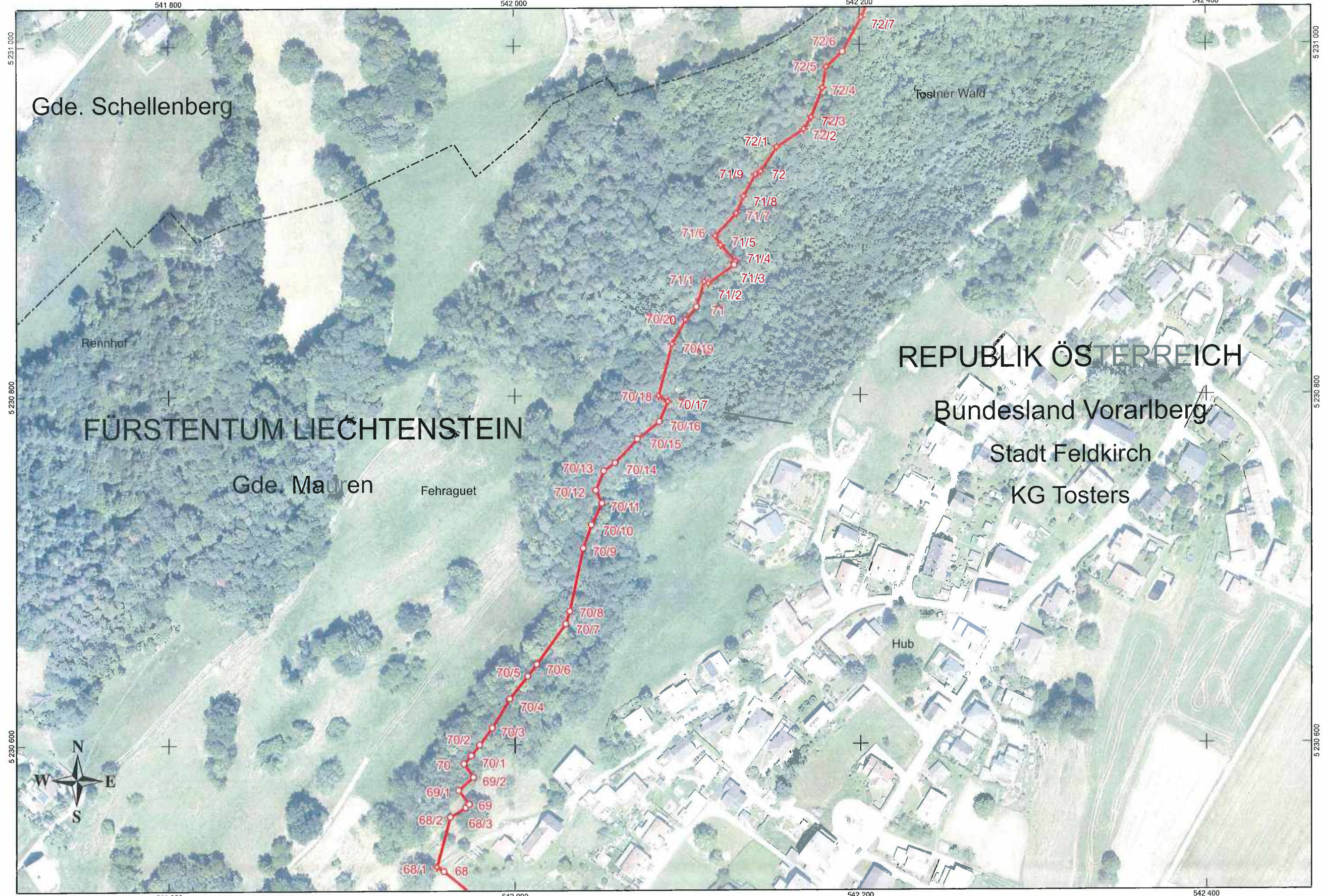
Grenzzeichen: 56 bis 68

Blatt Nr. 10

STAATSGRENZE
REPUBLIK ÖSTERREICH - FÜRSTENTUM LIECHTENSTEIN

Grenzkarte

Grenzabschnitt: Mistelmark - Rhein
Abschnitt: Str. Tosters/Mauren - Schellenbergwand



Koordinaten: ETRS89 - UTM32
Auflage: 2021 Bildflug: 2020



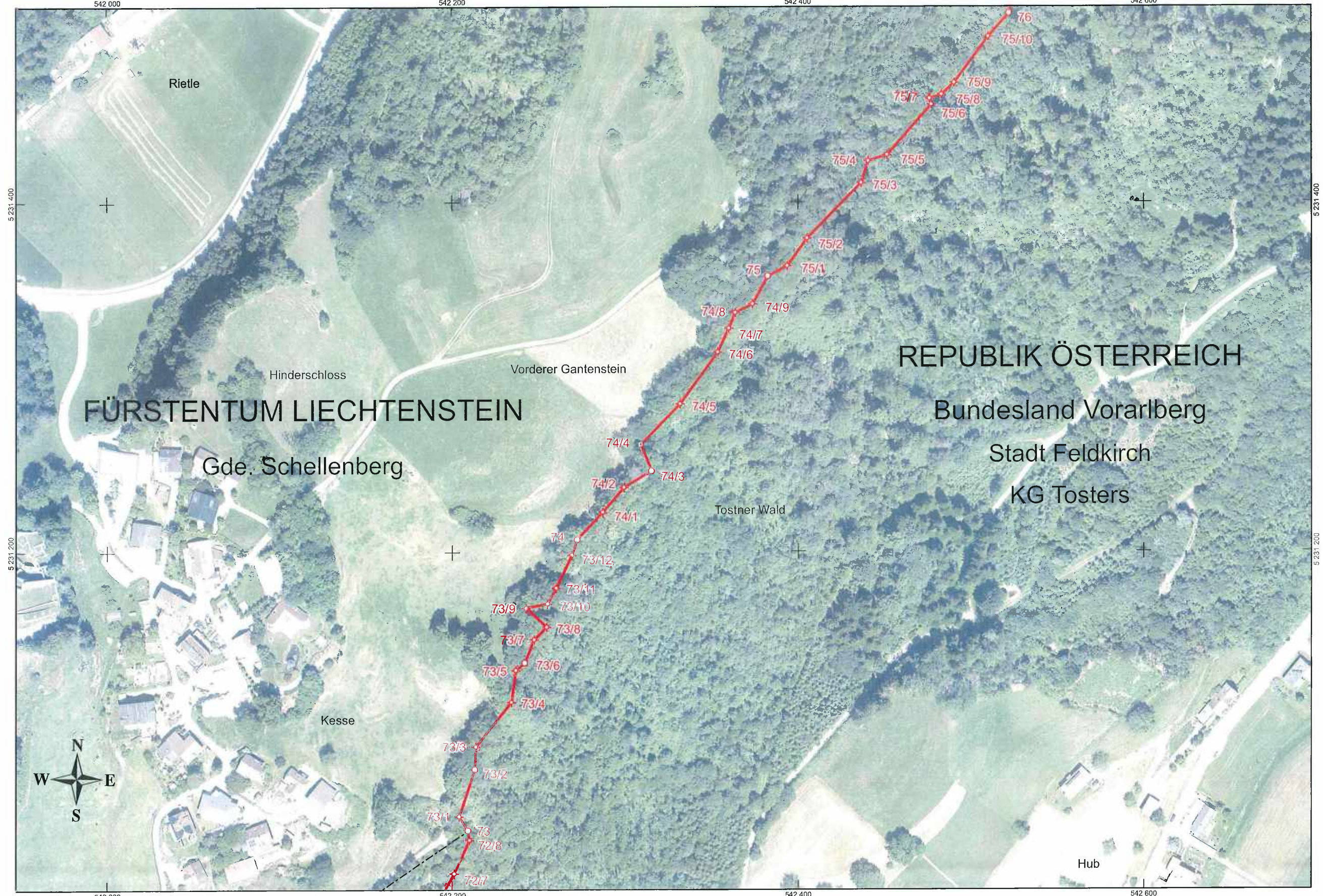
Grenzzeichen: 68 bis 72/7

Blatt Nr. 11

STAATSGRENZE
REPUBLIK ÖSTERREICH - FÜRSTENTUM LIECHTENSTEIN

Grenzkarte

Grenzabschnitt: **Mistelmark - Rhein**
Abschnitt: **Schellenbergwand**



Koordinaten: **ETRS89 - UTM32**
Auflage: **2021** Bildflug: **2020**

1:2 000



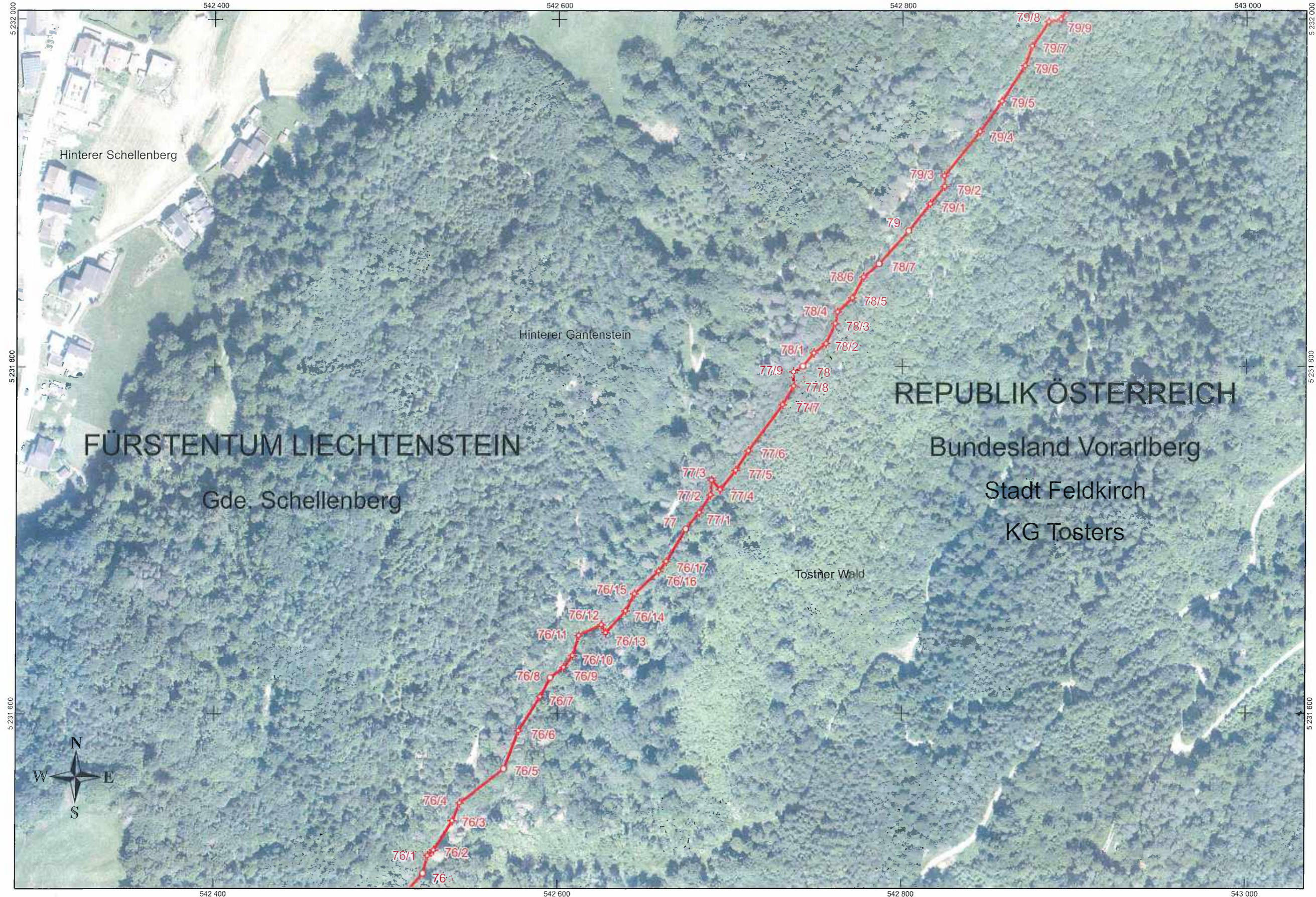
Grenzzeichen: **72/7 bis 76**

Blatt Nr. 12

STAATSGRENZE
REPUBLIK ÖSTERREICH - FÜRSTENTUM LIECHTENSTEIN

Grenzkarte

Grenzabschnitt: **Mistelmark - Rhein**
Abschnitt: **Schellenbergwand**



Koordinaten: **ETRS89 - UTM32**
Auflage: **2021** Bildflug: **2020**



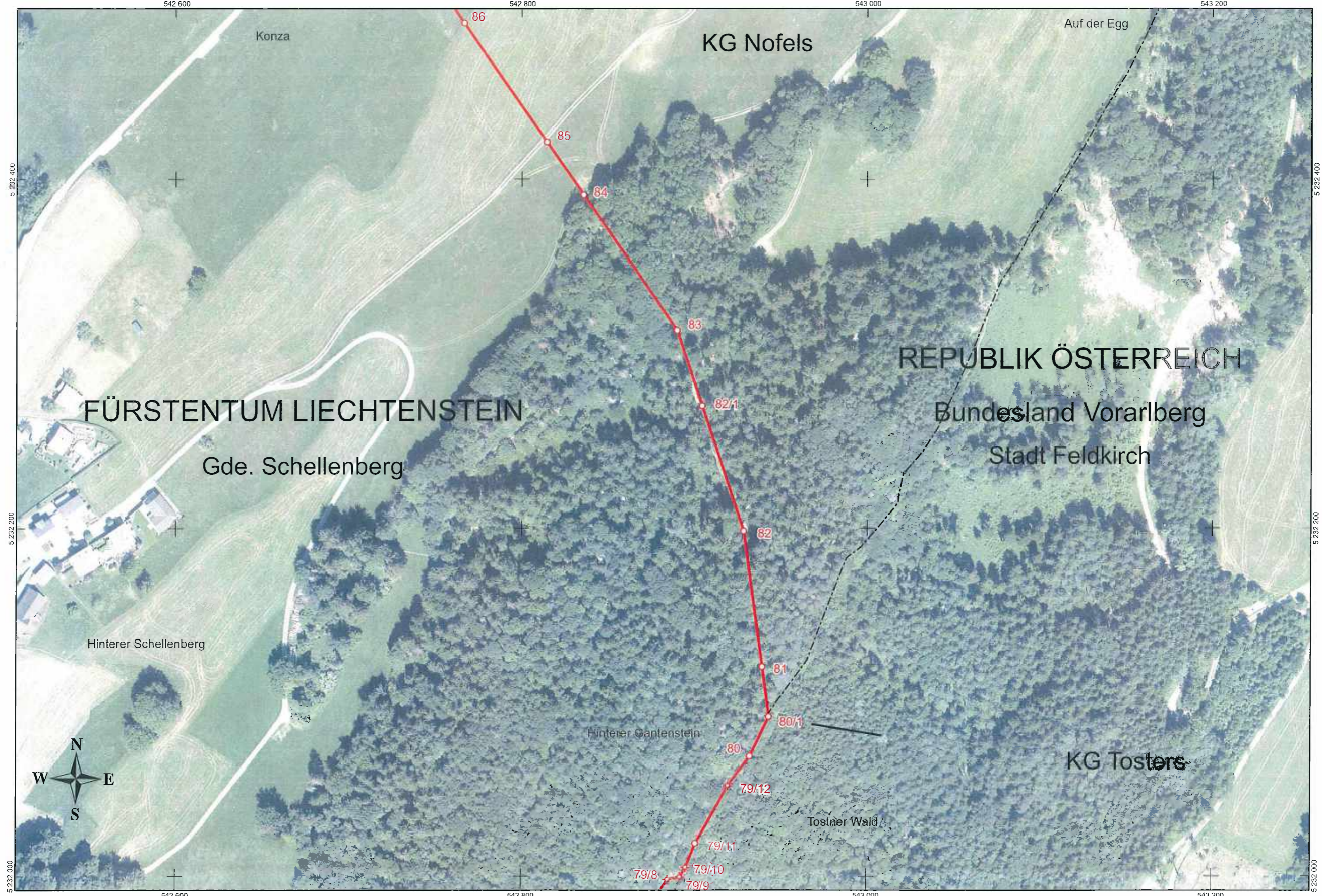
Grenzzeichen: **76 bis 79/8**

Blatt Nr. **13**

STAATSGRENZE
REPUBLIK ÖSTERREICH - FÜRSTENTUM LIECHTENSTEIN

Grenzkarte

Grenzabschnitt: **Mistelmark - Rhein**
Abschnitt: **Schellenbergwand - Bangserfeld**



Koordinaten: **ETRS89 - UTM32**
Auflage: **2021** Bildflug: **2020**



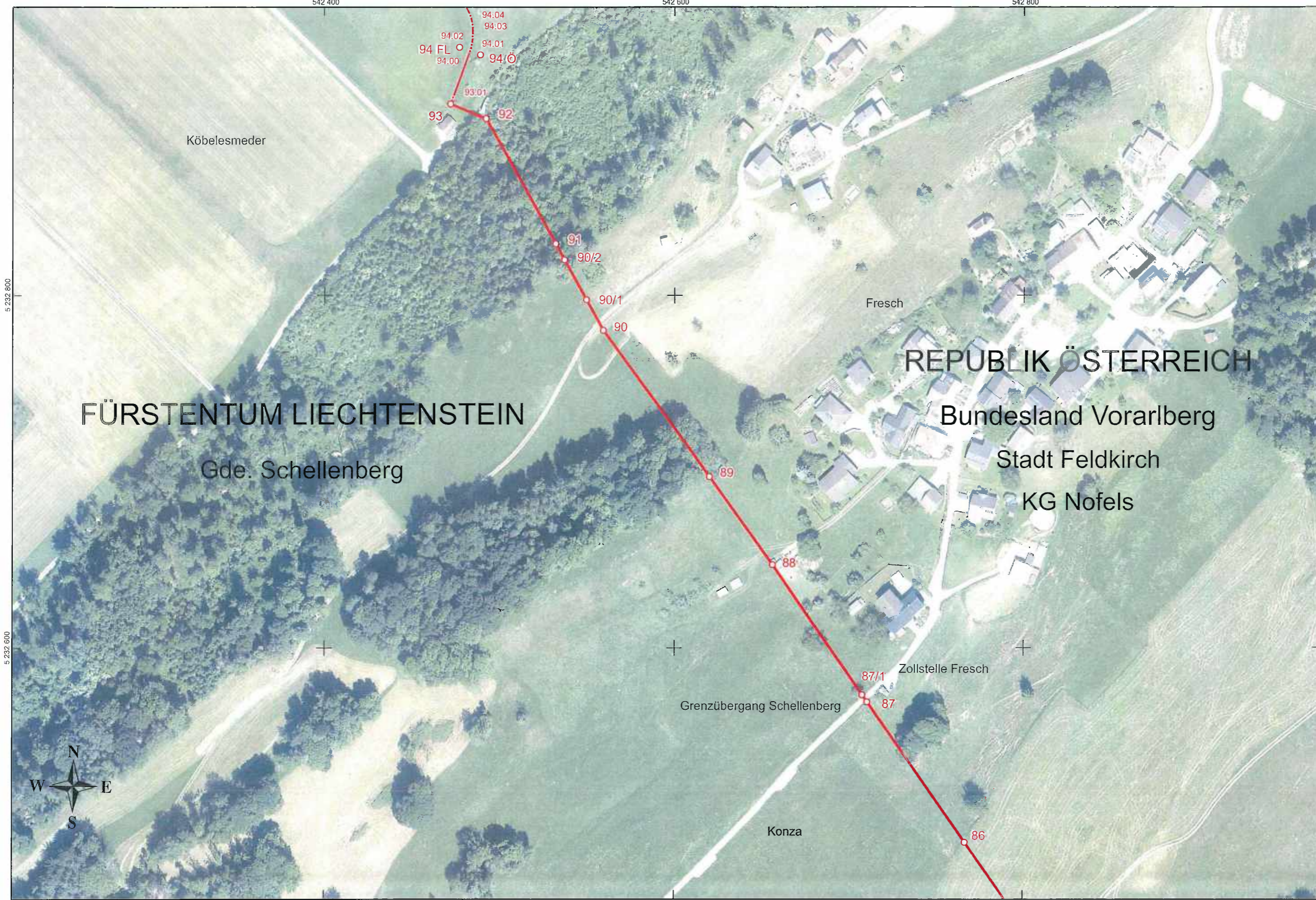
Grenzzeichen: **79/8 bis 86**

Blatt Nr. **14**

STAATSGRENZE
REPUBLIK ÖSTERREICH - FÜRSTENTUM LIECHTENSTEIN

Grenzkarte

Grenzabschnitt: **Mistelmark - Rhein**
Abschnitt: **Schellenberg - Bangserfeld**



Koordinaten: ETRS89 - UTM32
Auflage: 2021 Bildflug: 2020



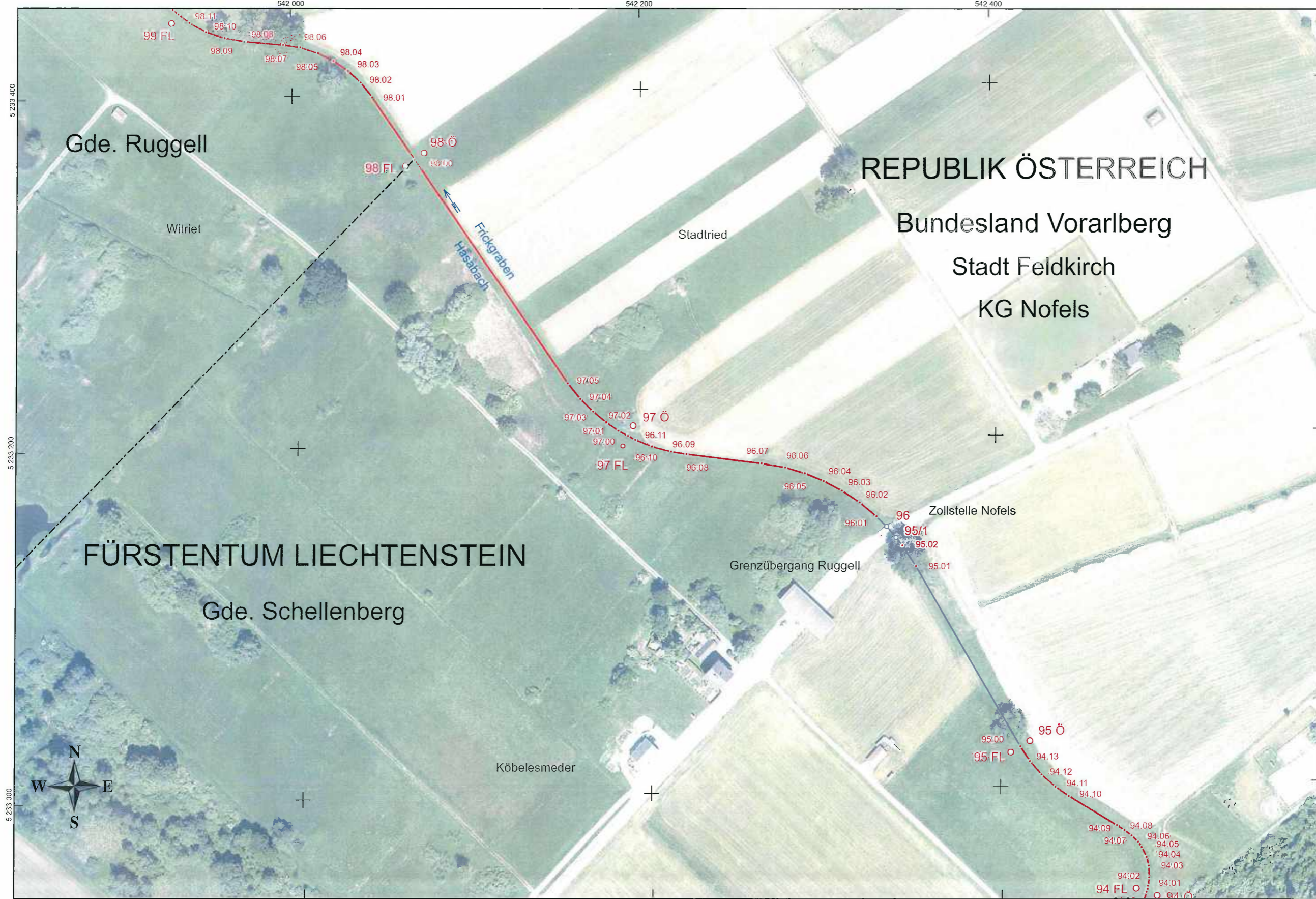
Grenzzeichen: 86 bis 94

Blatt Nr. 15


STAATSGRENZE
REPUBLIK ÖSTERREICH - FÜRSTENTUM LIECHTENSTEIN

Grenzkarte

Grenzabschnitt: Mistelmark - Rhein
Abschnitt: Schellenberg - Bangserfeld



Koordinaten: ETRS89 - UTM32
Auflage: 2021 Bildflug: 2020



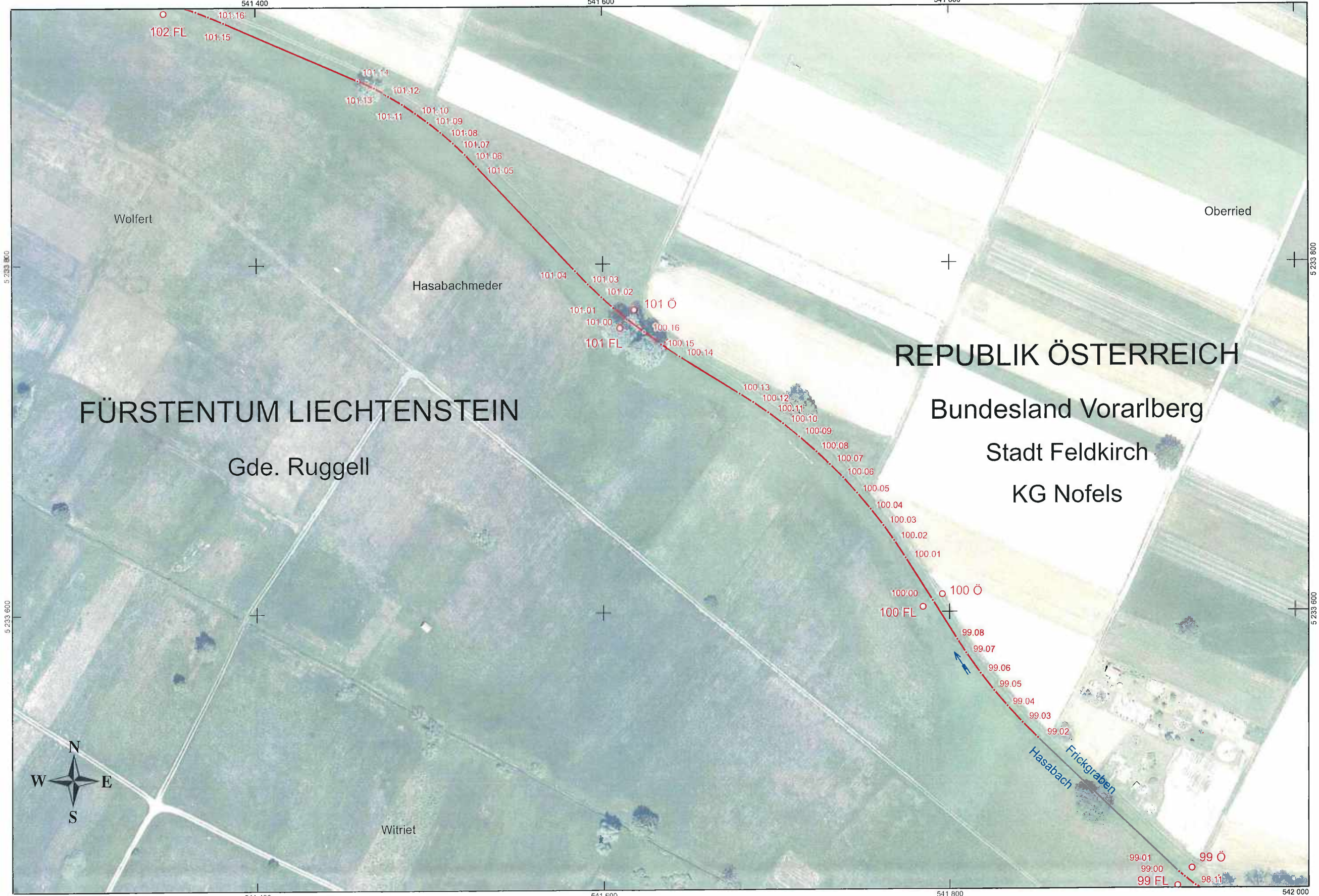
Grenzzeichen: 94 bis 99

Blatt Nr. 16

STAATSGRENZE
REPUBLIK ÖSTERREICH - FÜRSTENTUM LIECHTENSTEIN

Grenzkarte

Grenzabschnitt: **Mistelmark - Rhein**
Abschnitt: **Schellenberg - Bangserfeld**



FÜRSTENTUM LIECHTENSTEIN

REPUBLIK ÖSTERREICH

Bundesland Vorarlberg

Stadt Feldkirch

KG Nofels

Koordinaten: **ETRS89 - UTM32**
Auflage: **2021** Bildflug: **2020**

1:2 000



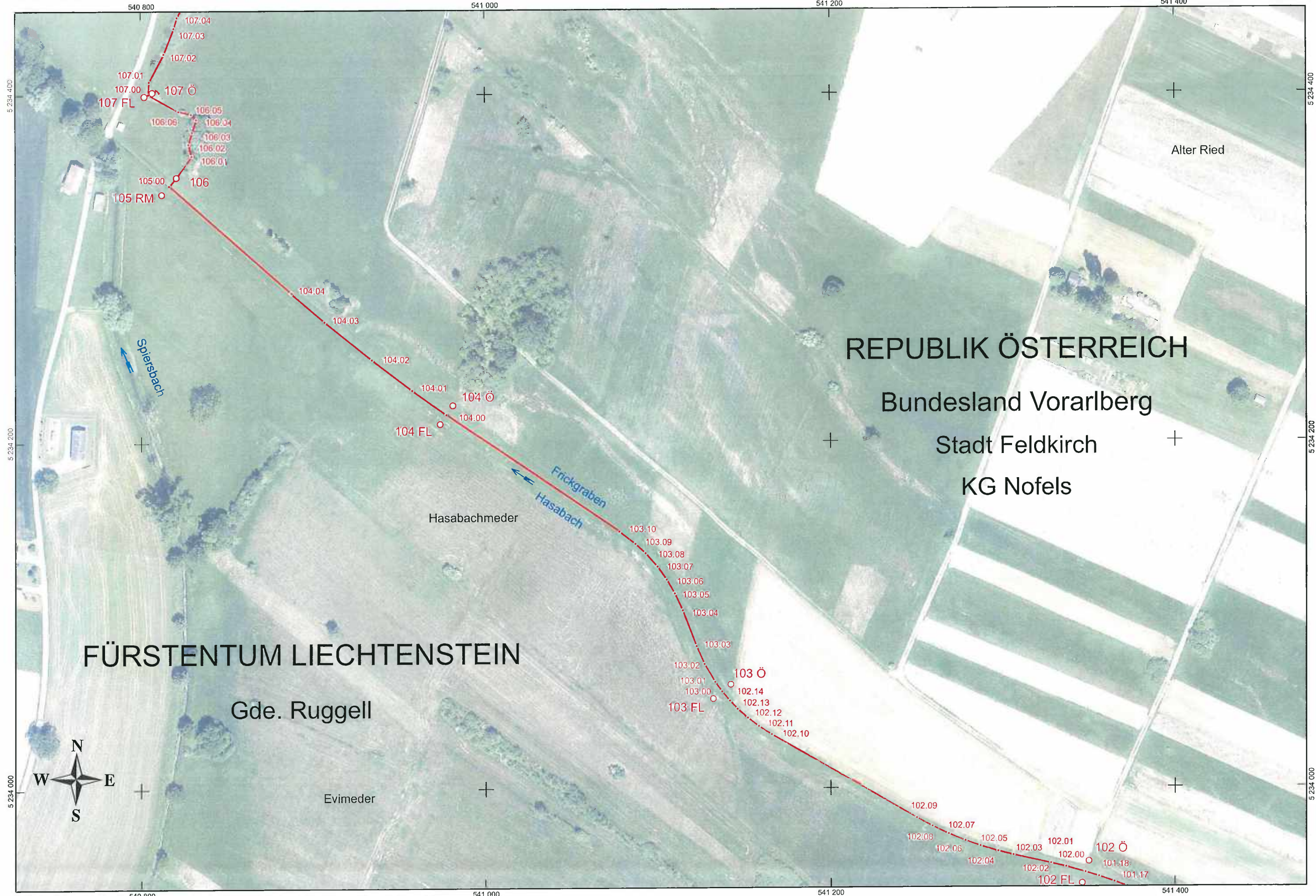
Grenzzeichen: **99 bis 102**

Blatt Nr. 17

STAATSGRENZE
REPUBLIK ÖSTERREICH - FÜRSTENTUM LIECHTENSTEIN


Grenzkarte

Grenzabschnitt: **Mistelmark - Rhein**
Abschnitt: **Schellenberg - Bangserfeld**



Koordinaten: **ETRS89 - UTM32**
Auflage: **2021** Bildflug: **2020**

1:2 000



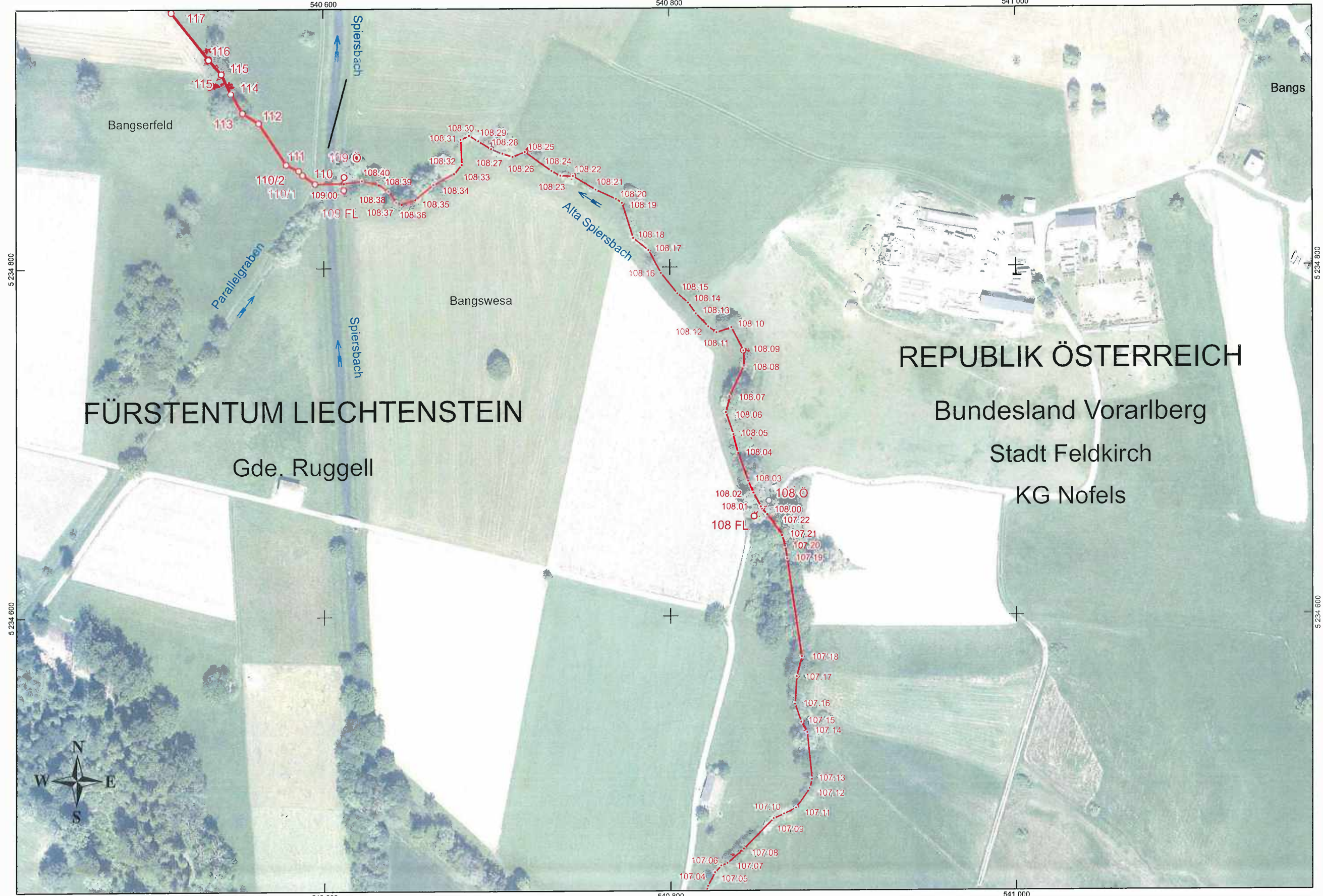
Grenzzeichen: **102 bis 107.04**

Blatt Nr. 18

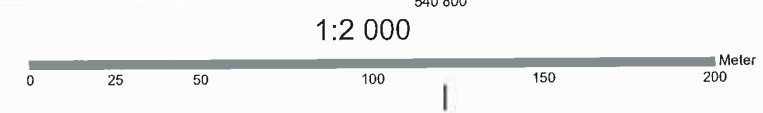
STAATSGRENZE
REPUBLIK ÖSTERREICH - FÜRSTENTUM LIECHTENSTEIN

Grenzkarte

Grenzabschnitt: Mistelmark - Rhein
Abschnitt: Schellenberg - Bangserfeld - Rhein
541 000



Koordinaten: ETRS89 - UTM32
Auflage: 2021 Bildflug: 2020



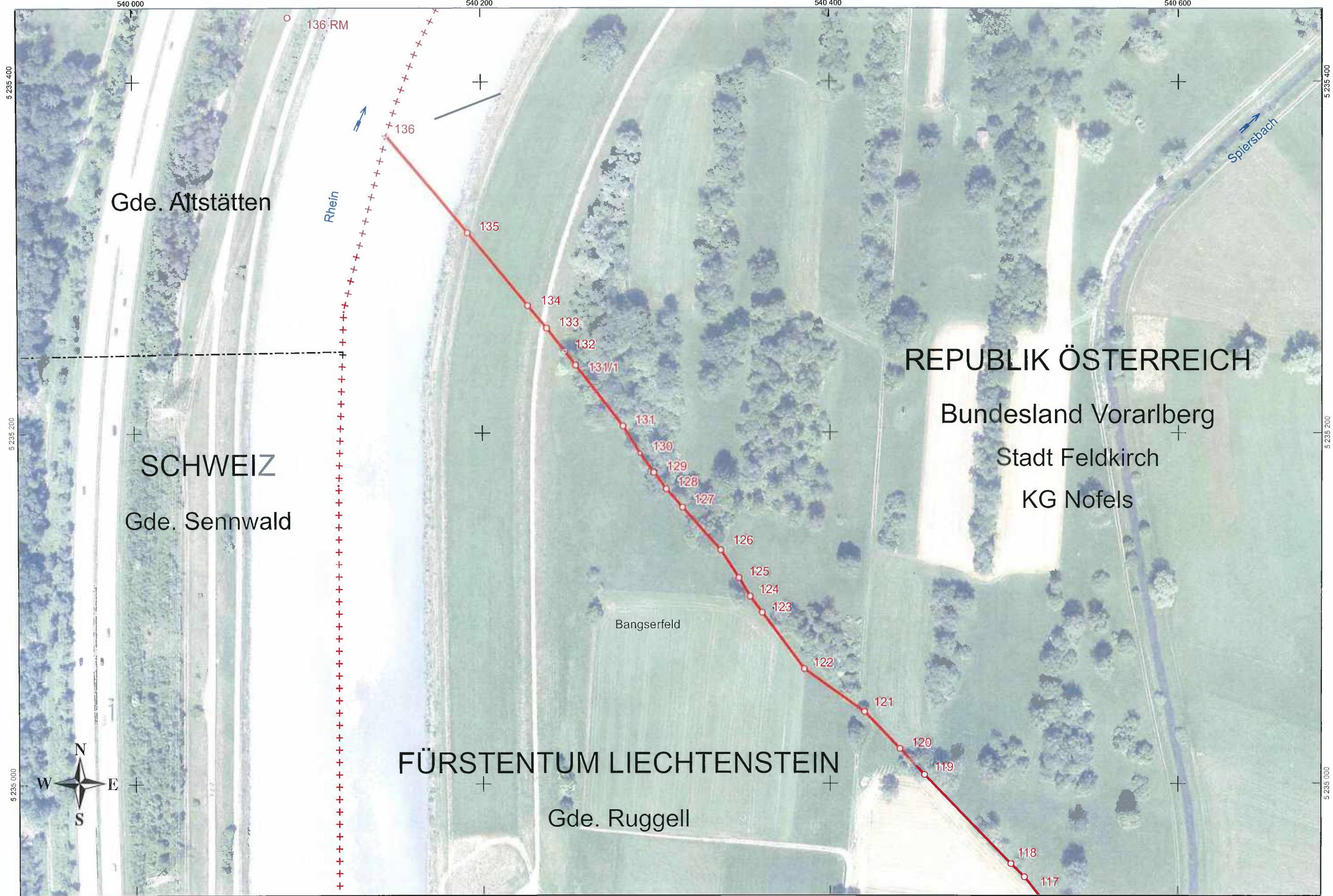
Grenzzeichen: 107.04 bis 117

Blatt Nr. 19

STAATSGRENZE
REPUBLIK ÖSTERREICH - FÜRSTENTUM LIECHTENSTEIN

Grenzkarte

Grenzabschnitt: **Mistelmark - Rhein**
Abschnitt: **Bangserfeld - Rhein**



Koordinaten: **ETRS89 - UTM32**
Auflage: **2021** Bildflug: **2020**

1:2 000
0 25 50 100 150 200 Meter

Grenzzeichen: 117 bis 136

Blatt Nr. 20

