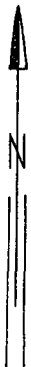
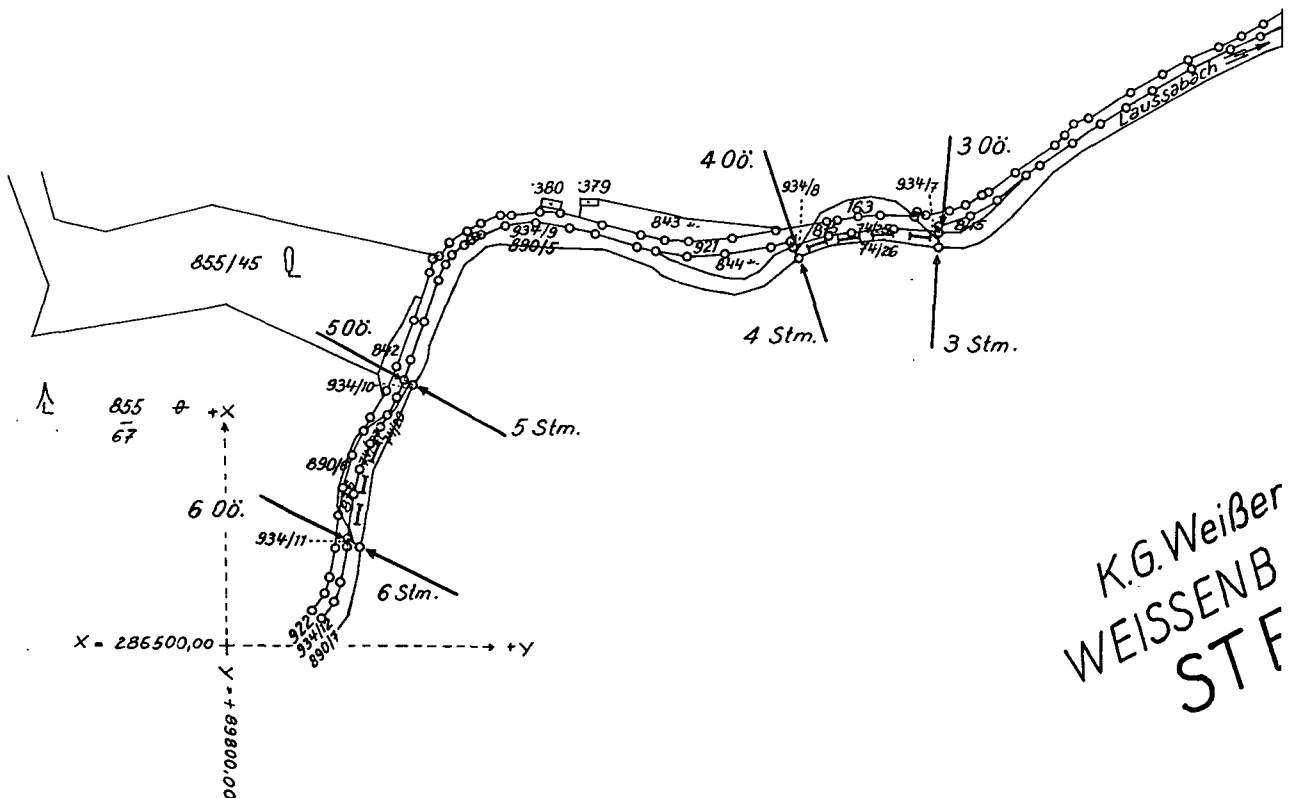


<h1>PLAN</h1> <p>über den Verlauf der neuen Landesgrenze zwischen dem Land Oberösterreich und dem Land Steiermark</p> <p>im Bereich der oberösterr. Gemeinde Weyer-Land und der steiermärkischen Gemeinde Weißenbach</p>	
<p>Bundesamt für Eich- und Vermessungswesen Verfaßt im Februar 1972</p>	<p>Maßstab 1 : 5760</p>

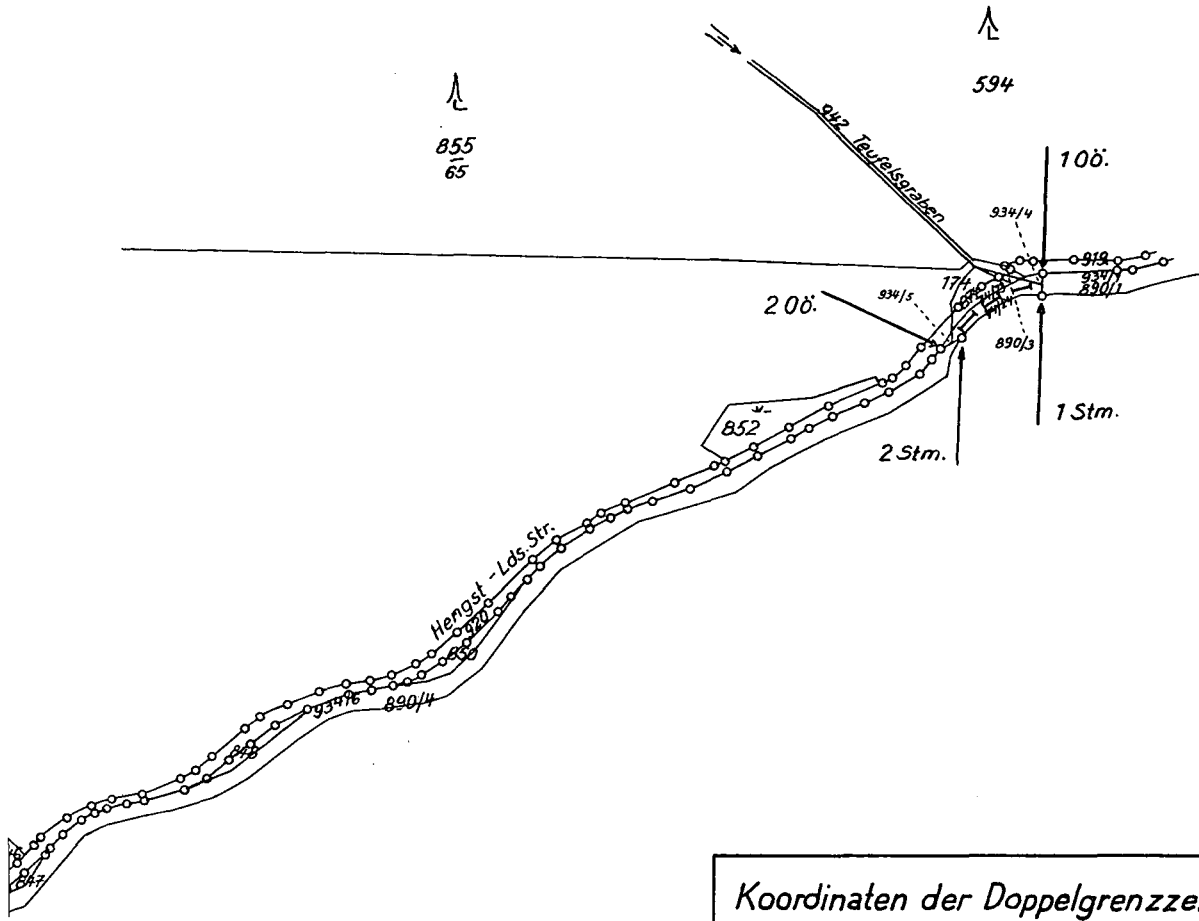
OBERÖSTERREICH
WEYER-LAND
 K.G. Laussa



855
67



K.G. Weißer
 WEISSENBACH
 STF



Koordinaten der Doppelgrenzzeichen
 System: Gauß-Krüger
 M 31 östl. Ferro

Punkt.Nr.	+ y	+ X
1 0ö.	91 412,00	287 443,70
1 Stm.	91 412,31	287 426,77
2 0ö.	91 334,63	287 385,88
2 Stm.	91 350,94	287 394,03
3 0ö.	90 348,03	286 819,11
3 Stm.	90 347,92	286 806,88
4 0ö.	90 235,18	286 808,87
4 Stm.	90 238,95	286 799,59
5 0ö.	89 935,24	286 704,53
5 Stm.	89 942,62	286 701,42
6 0ö.	89 893,54	286 581,42
6 Stm.	89 901,84	286 576,70

bach an der Enns
 ICH AN DER ENNS
 IERMARK

74/1