

Anlage 20

zu Artikel 1, Absatz 1, Ziffer 3, des Vertrages
zwischen der Republik Österreich und der
Schweizerischen Eidgenossenschaft über den
Verlauf der gemeinsamen Staatsgrenze

STAATSGRENZE ÖSTERREICH — SCHWEIZ

Hauptabschnitt Vorarlberg—St. Gallen

Abschnitt Brugger Horn

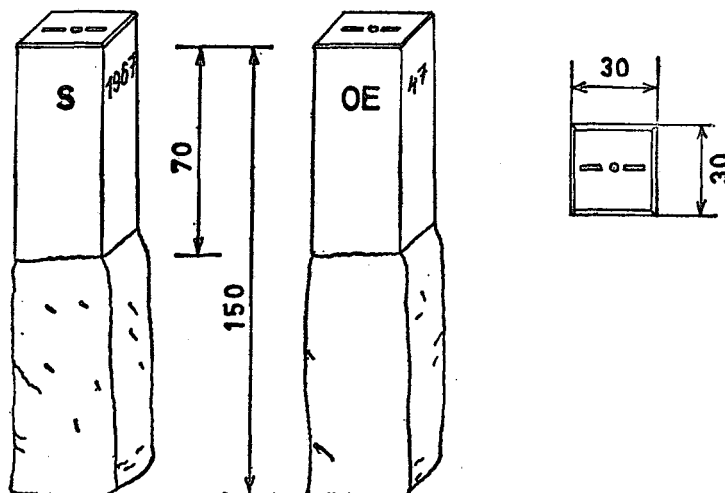
Koordinatenverzeichnis der Grenzpunkte

Staatsgrenze Österreich — Schweiz

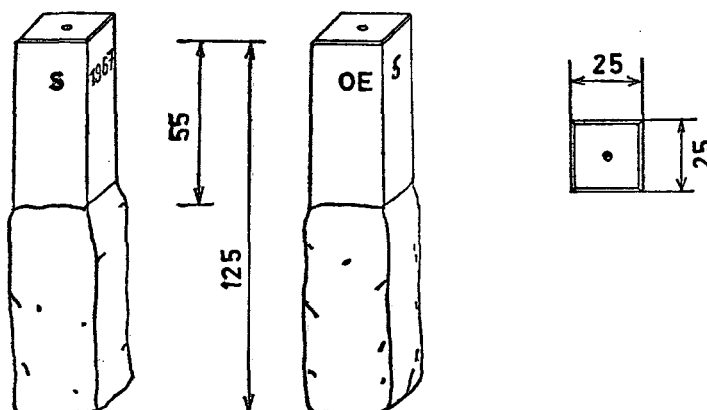
Land Vorarlberg — Kanton St. Gallen

Typen der Grenzvermarkung

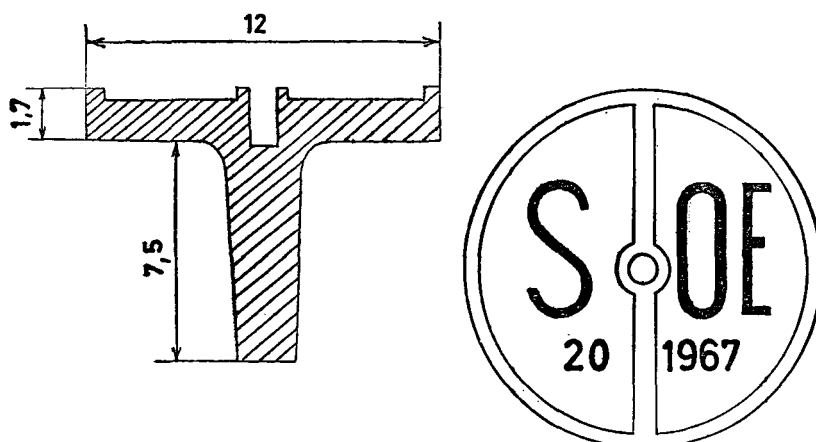
Typ 1
Staatsgrenzpunkte
Granitstein 30/30/150 cm



Typ 2
Rückmarken
Granitstein 25/25/125 cm



Typ 3
Staatsgrenzpunkte
Bronzebolzen



RÜCKMARKE		KOORDINATEN und HÖHEN der RÜCKMARKEN						BEMER- KUNGEN
Nummer	Ver- markung	Gauß-Krüger-System M 28° ö. F.		Höhen ü. d. Adria m	Winkeltreue, schiefachsige Zylinderprojektion		Höhen RPN 373,60 m	
		—Y m	+X m		+Y m	+X m		
								Grenzwinkel auf Schwei- zer Seite Neugrad
								von Grenz- punkt 20
								176,184
								200,000
								200,000
								200,000
								200,000
								200,000
								200,000
								200,000
								200,000
								172,77
								194,36
								188,44
								188,32
								188,27
								194,23
								195,27
								190,39
								195,25
								200,023
								nach Grenz- punkt 39 BA