

Anlage 16

zu Artikel 1, Absatz 1, Ziffer 3, des Vertrages
zwischen der Republik Österreich und der
Schweizerischen Eidgenossenschaft über den
Verlauf der gemeinsamen Staatsgrenze

STAATSGRENZE ÖSTERREICH — SCHWEIZ

Hauptabschnitt Vorarlberg—St. Gallen

Abschnitt Rhein Zwischenstrecke

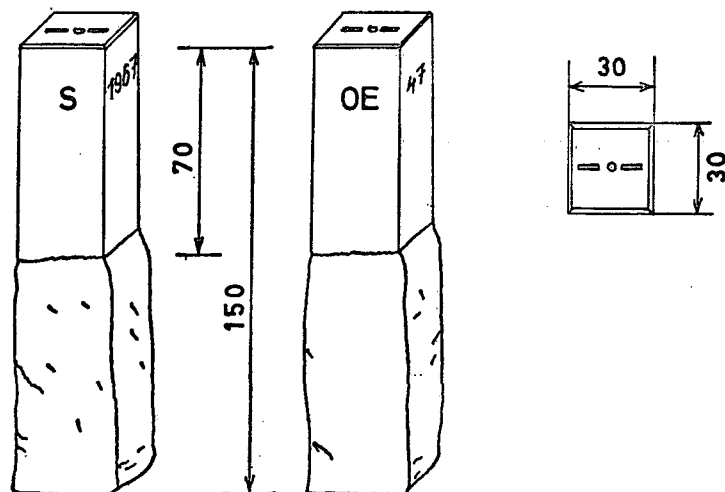
Grenzbeschreibung

Staatsgrenze Österreich — Schweiz

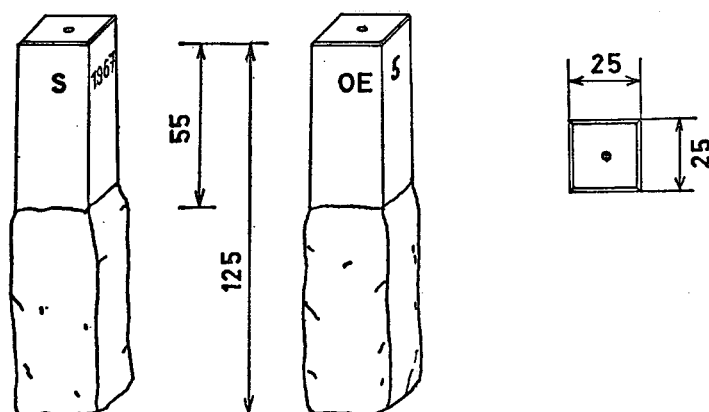
Land Vorarlberg — Kanton St. Gallen

Typen der Grenzvermarkung

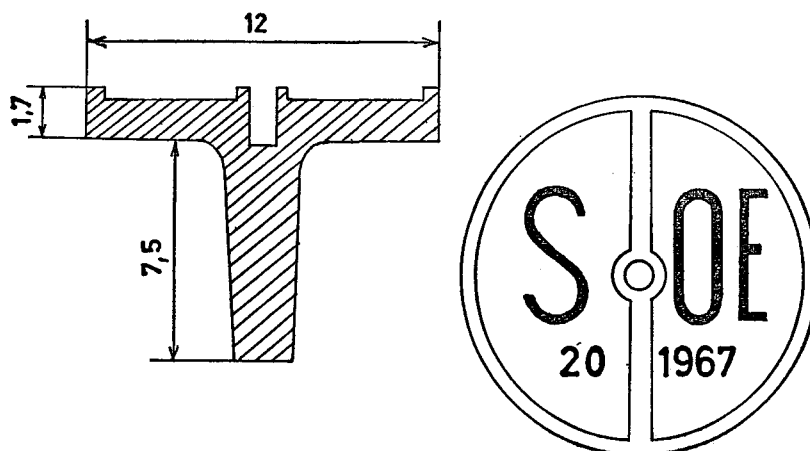
Typ 1
Staatsgrenzpunkte
Granitstein 30/30/150 cm



Typ 2
Rückmarken
Granitstein 25/25/125 cm



Typ 3
Staatsgrenzpunkte
Bronzebolzen



UNTER ABSCHNITT	GRENZPUNKT		VERLAUF der STAATSGRENZE zum nächsten GRENZPUNKT		SKIZZEN für die RÜCKMARKEN bzw. Beschreibung des Ortes der direkt vermarkten Grenzpunkte	
	Nummer	Ver- markung	Beschreibung Radius = R m	Bogenlänge bzw. Entfernung m		
	1	—	Typ 1	Gerade	76,48	
	1 A	—	"	Gerade	9,29	
	1 B	—	"	Gerade	23,01	
	1 C	—	"	Gerade	51,96	
	1 D	—	"	Gerade	48,86	
	2	BA	Unver- markt	Kreisbogen	198,09	
		BM	"	R = 3000	198,10	
	3	BE BA	"	Kreisbogen	30,00	
		BM	"	R = 1000	30,01	
	4	BE	Typ 3	Gerade	7,08	Auf der Straßenbrücke Widnau—Wiesenrain
	5	—	"	Gerade	830,94	Auf der Straßenbrücke Widnau—Wiesenrain
	6	BA	Unver- markt	Kreisbogen	49,11	
		BM	"	R = 3500	49,11	
	7	BE	"	Gerade	249,67	
	8	BA	"	Kreisbogen	386,73	
		BM	"	R = 3000	386,73	
	9	BE	"	Gerade	596,51	
	10	—	Typ 3	Gerade	11,50	Auf der Straßenbrücke Au—Lustenau
	11	—	"	Gerade	31,99	Auf der Straßenbrücke Au—Lustenau
	12	BA	Unver- markt	Kreisbogen	73,78	
		BM	"	R = 1200	73,78	

