Naturschutzgebiet Arnspitze, Detailkarte Anlage 1

tiris

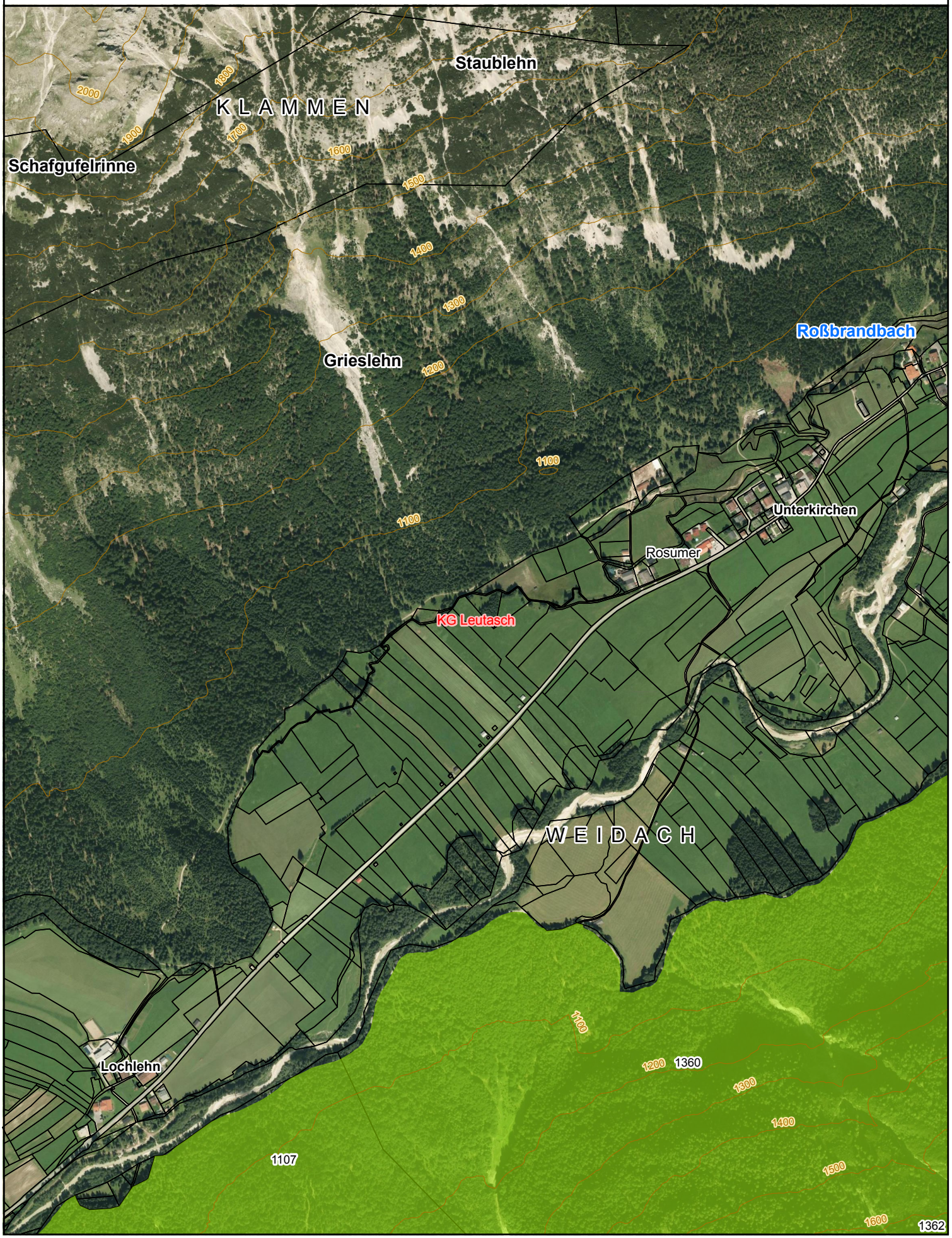

Naturschutzgebiet Arnspitze, Detailkarte Anlage 2

tiris

Naturschutzgebiet | Parzellen (1.10.2018) | Katastralgemeinde | Höhenschichtenlinien 100 m | N | 0 100 200 m

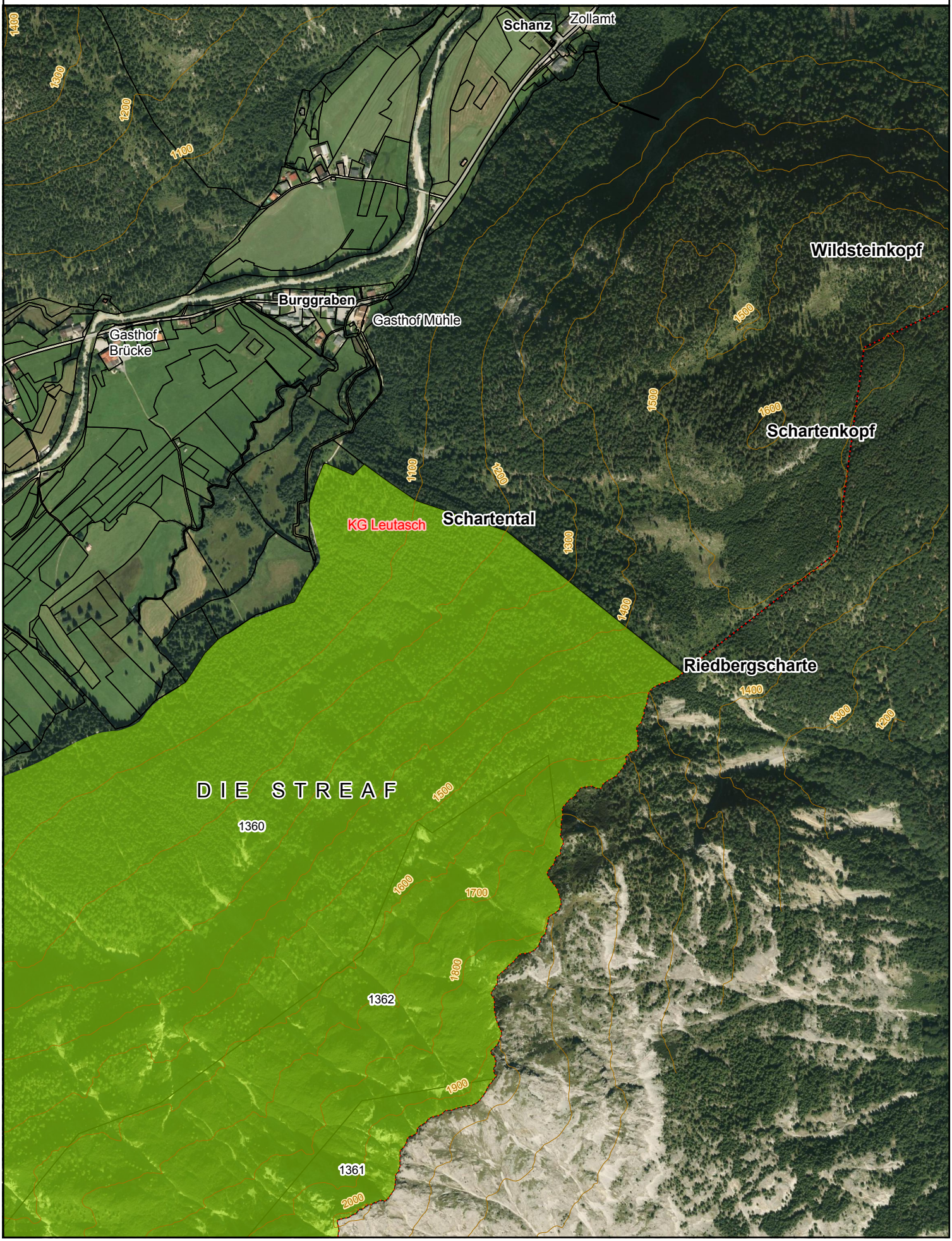

Naturschutzgebiet Arnspitze, Detailkarte Anlage 3

tiris

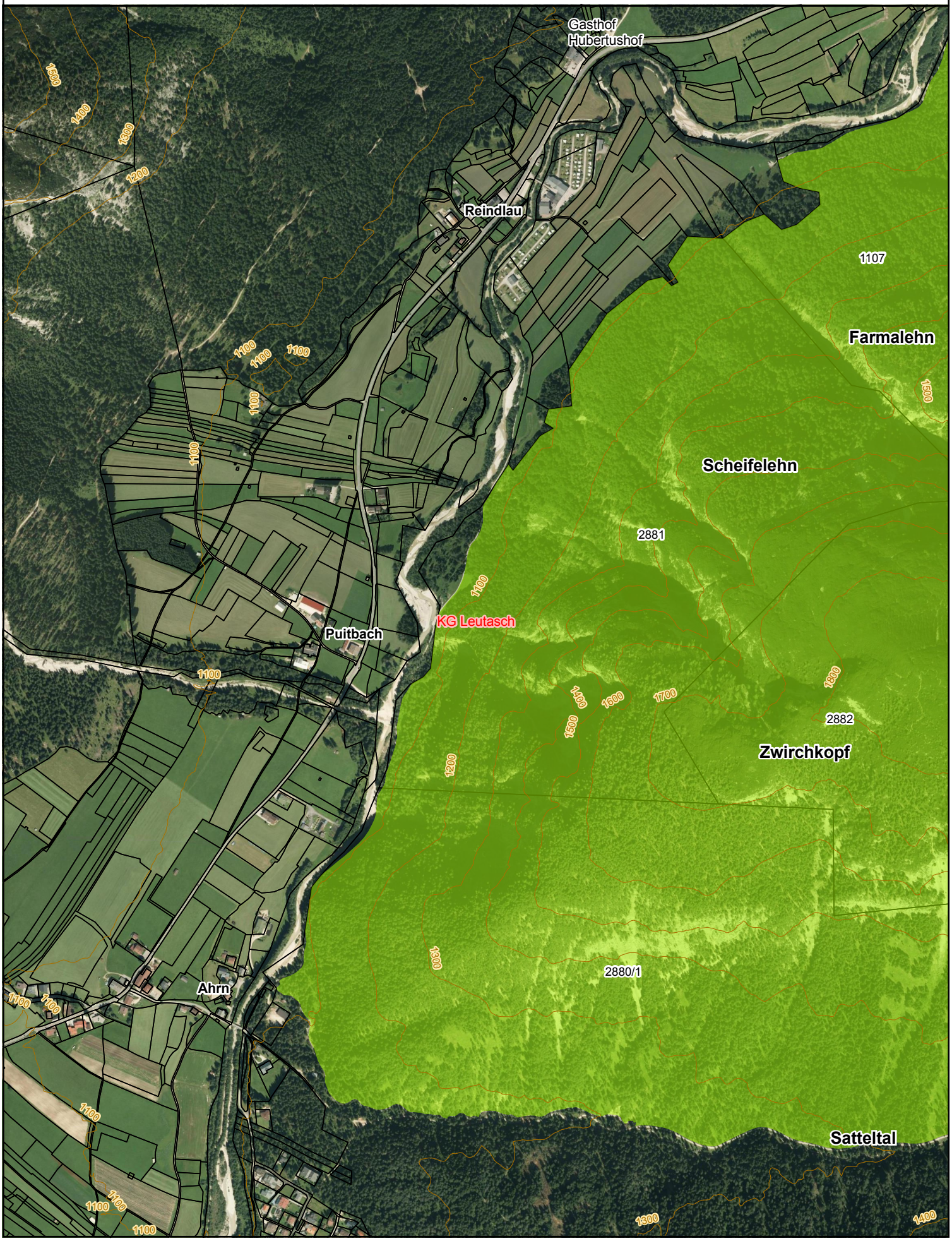

Naturschutzgebiet Arnspitze, Detailkarte Anlage 4

tiris

Naturschutzgebiet | Parzellen (1.10.2018) | Katastralgemeinde | Höhenschichtenlinien 100 m

N 0 100 200 m

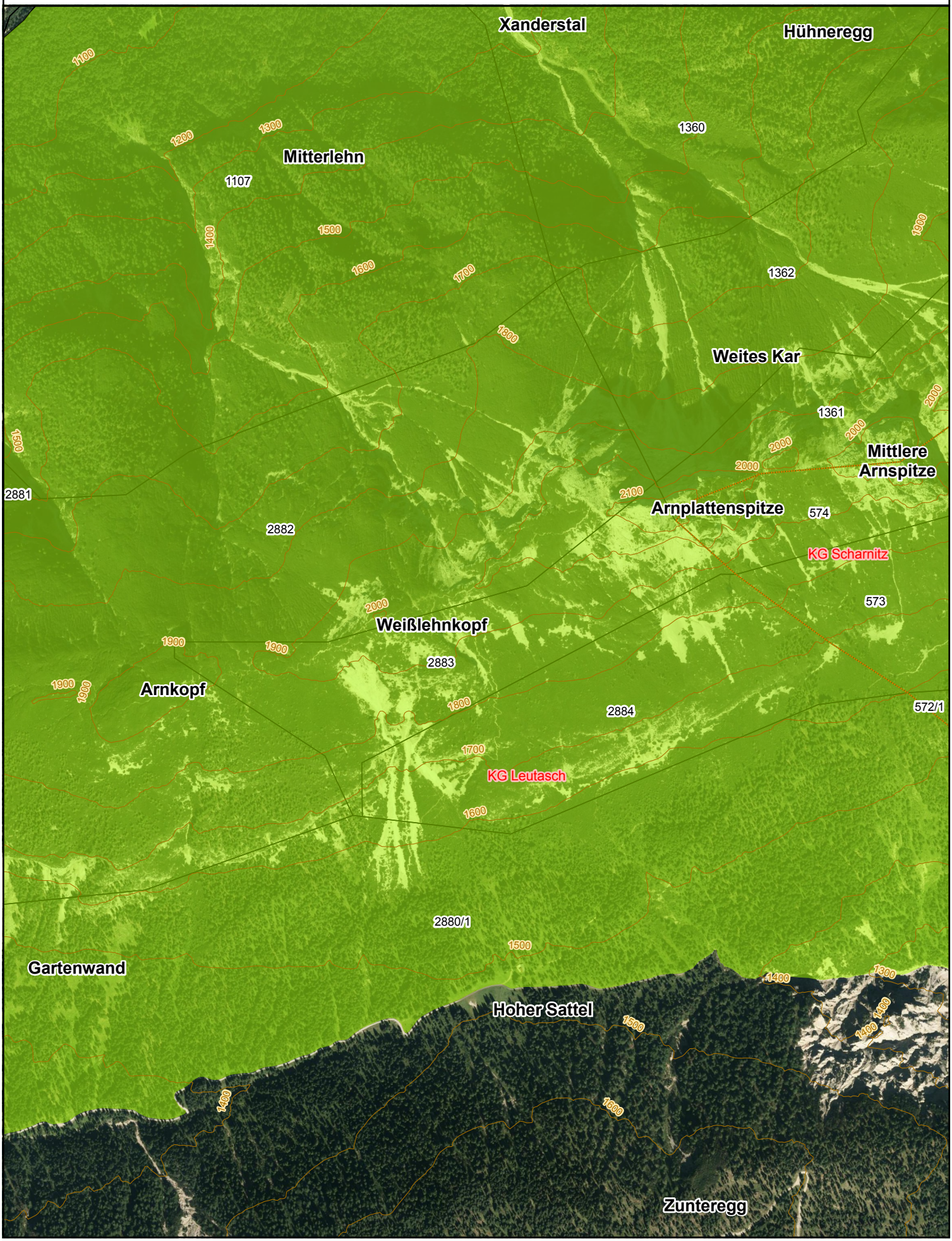

Naturschutzgebiet Arnspitze, Detailkarte Anlage 5

tiris

Naturschutzgebiet | Parzellen (1.10.2018) | Katastralgemeinde | Höhenschichtenlinien 100 m | N | 0 100 200 m

