Zaraberg

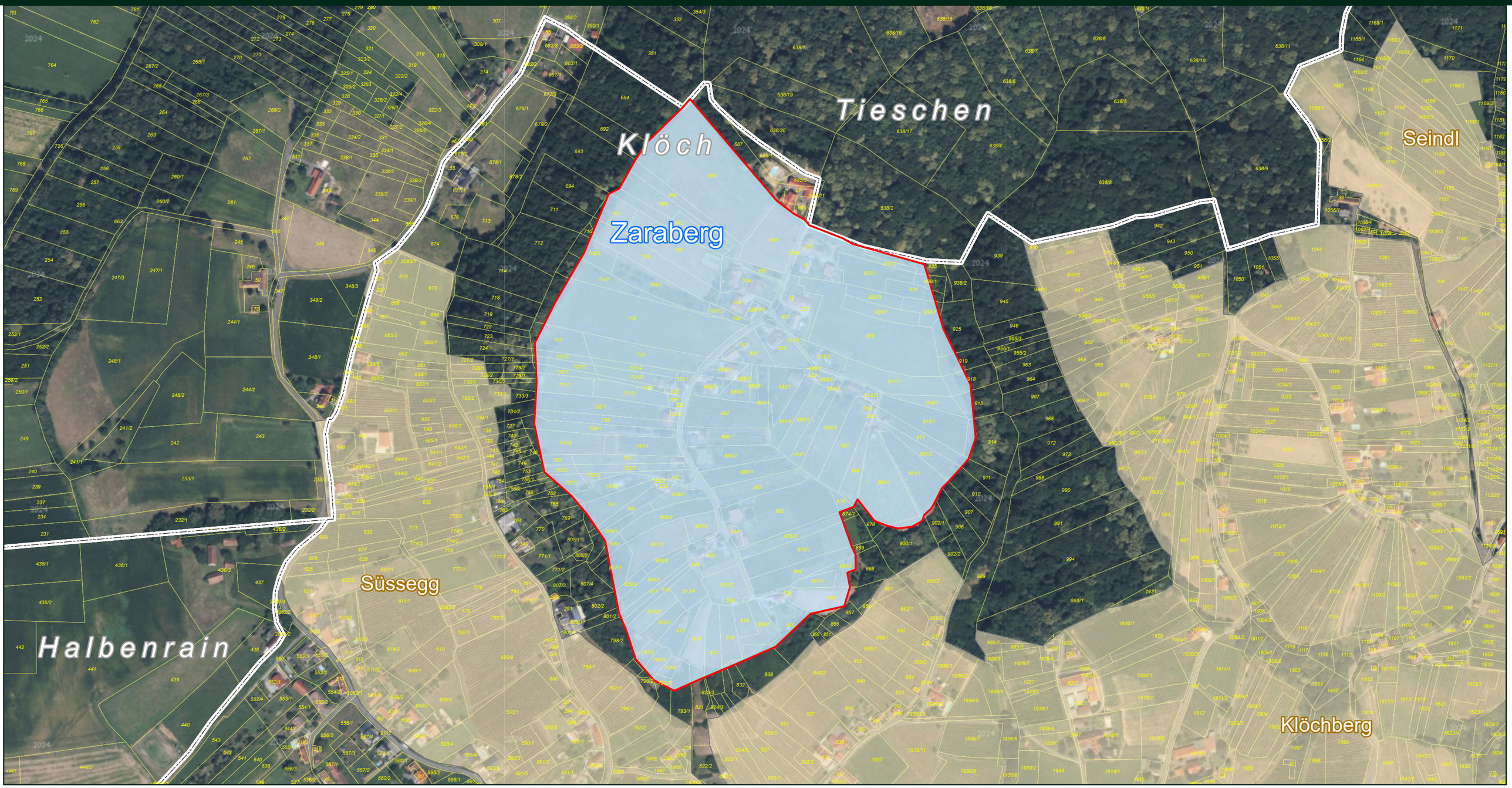

Maßstab = 1:4.000

Meter

0 25 50 100 150 200 250 300

Anlage 56 - Z-Ö

Weinriede

Gemeindegrenze

Grundstück

Datengrundlagen:
Weinrieden: Landwirtschaftskammer Steiermark
Kataster: BEV Stichtagsdaten 01.10.2025

Digitale Orthophotos:
Land Steiermark, A17 Statistik und Geoinformation

Kartenproduktion: Februar 2026
Land Steiermark, A17 Statistik und Geoinformation



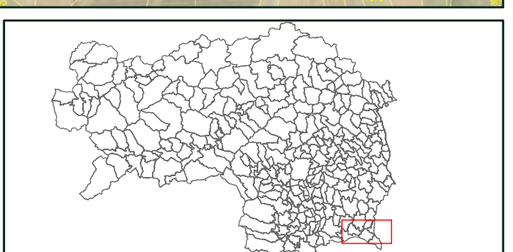

Ziegel

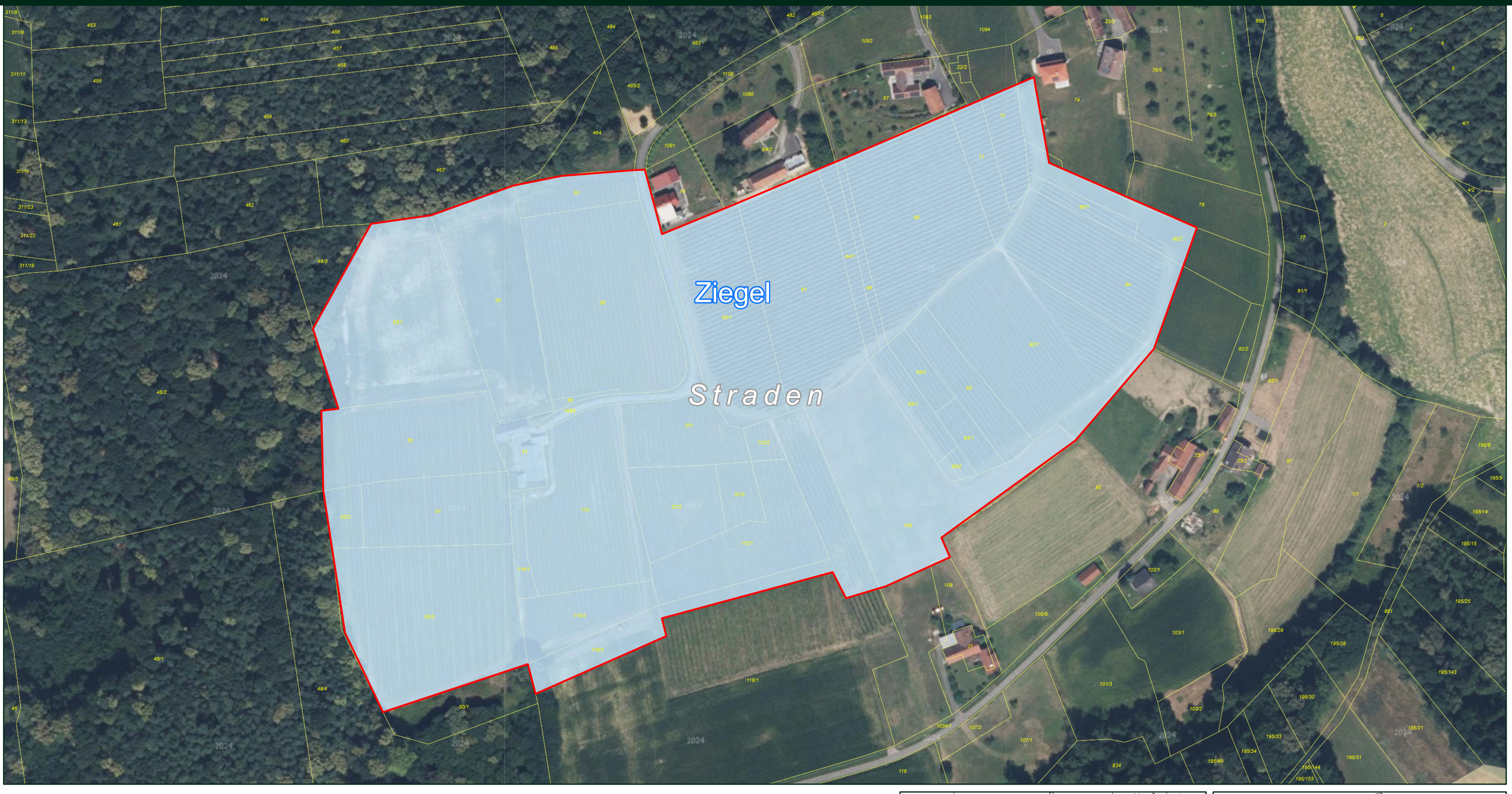

Maßstab = 1:2.000

Meter

0 12,5 25 50 75 100 125 150

Anlage 56 - Z-Ö

Weinriede

Gemeindegrenze

Grundstück

Datengrundlagen:
Weinrieden: Landwirtschaftskammer Steiermark
Kataster: BEV Stichtagsdaten 01.10.2025

Digitale Orthophotos:
Land Steiermark, A17 Statistik und Geoinformation

Kartenproduktion: Februar 2026
Land Steiermark, A17 Statistik und Geoinformation

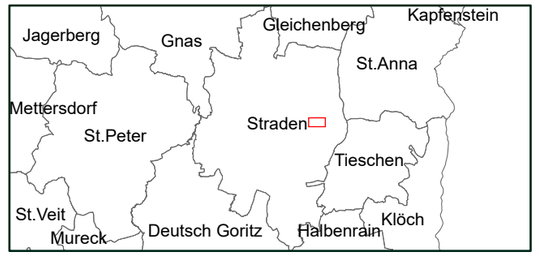

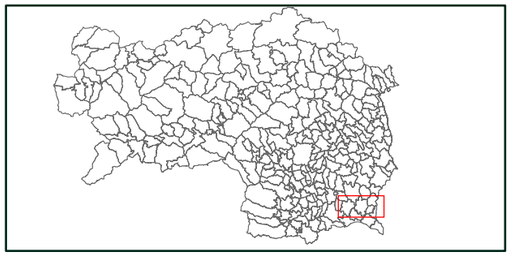

Ziegelberg

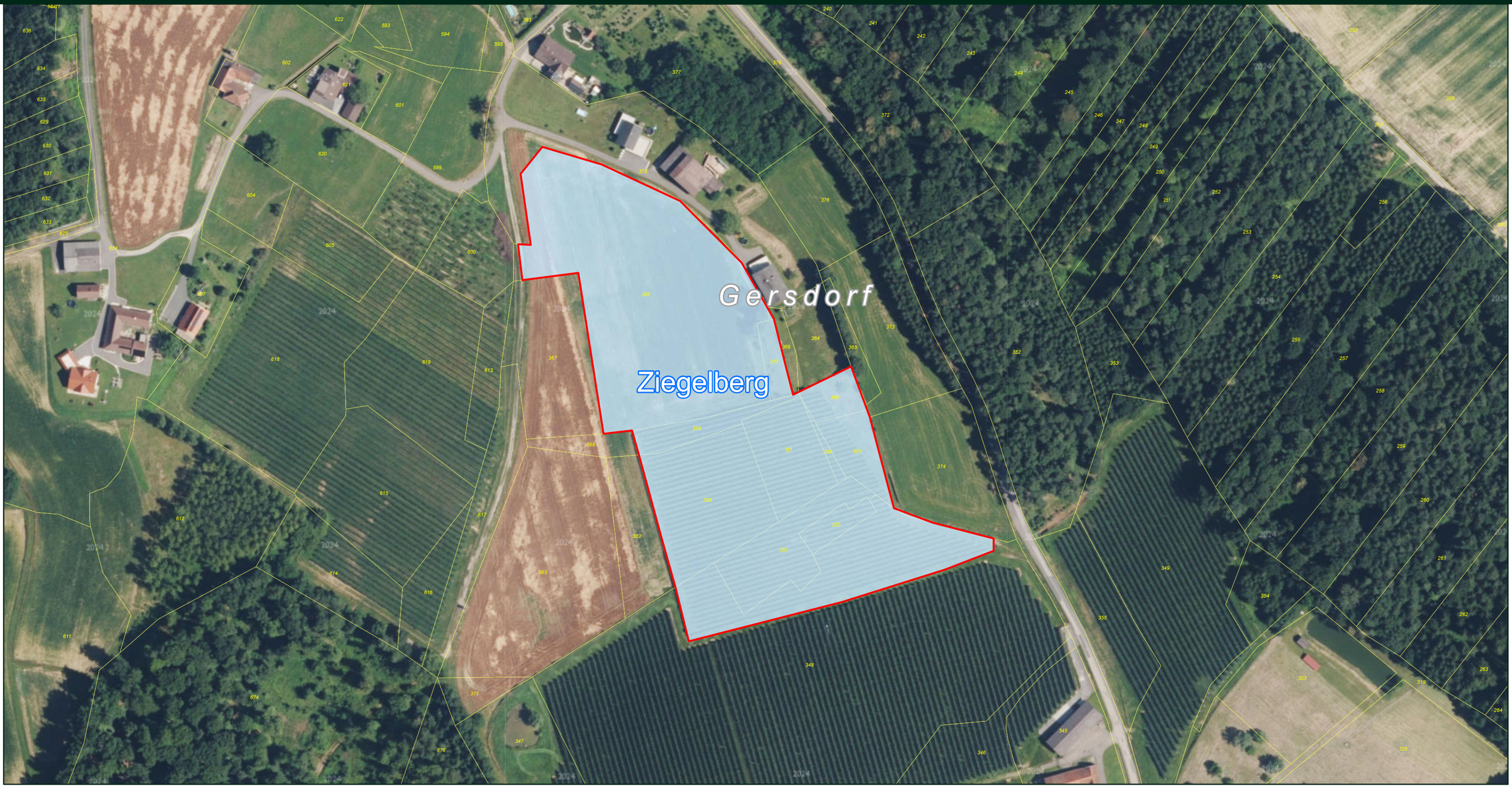

Maßstab = 1:2.000

Meter

0 12,5 25 50 75 100 125 150

Anlage 56 - Z-Ö

Weinriede

Gemeindegrenze

Grundstück

Datengrundlagen:
Weinrieden: Landwirtschaftskammer Steiermark
Kataster: BEV Stichtagsdaten 01.10.2025

Digitale Orthophotos:
Land Steiermark, A17 Statistik und Geoinformation

Kartenproduktion: Februar 2026
Land Steiermark, A17 Statistik und Geoinformation



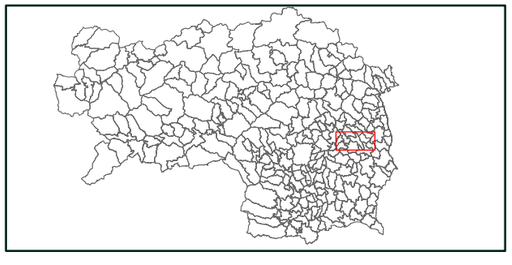

Zieregg Kapelle

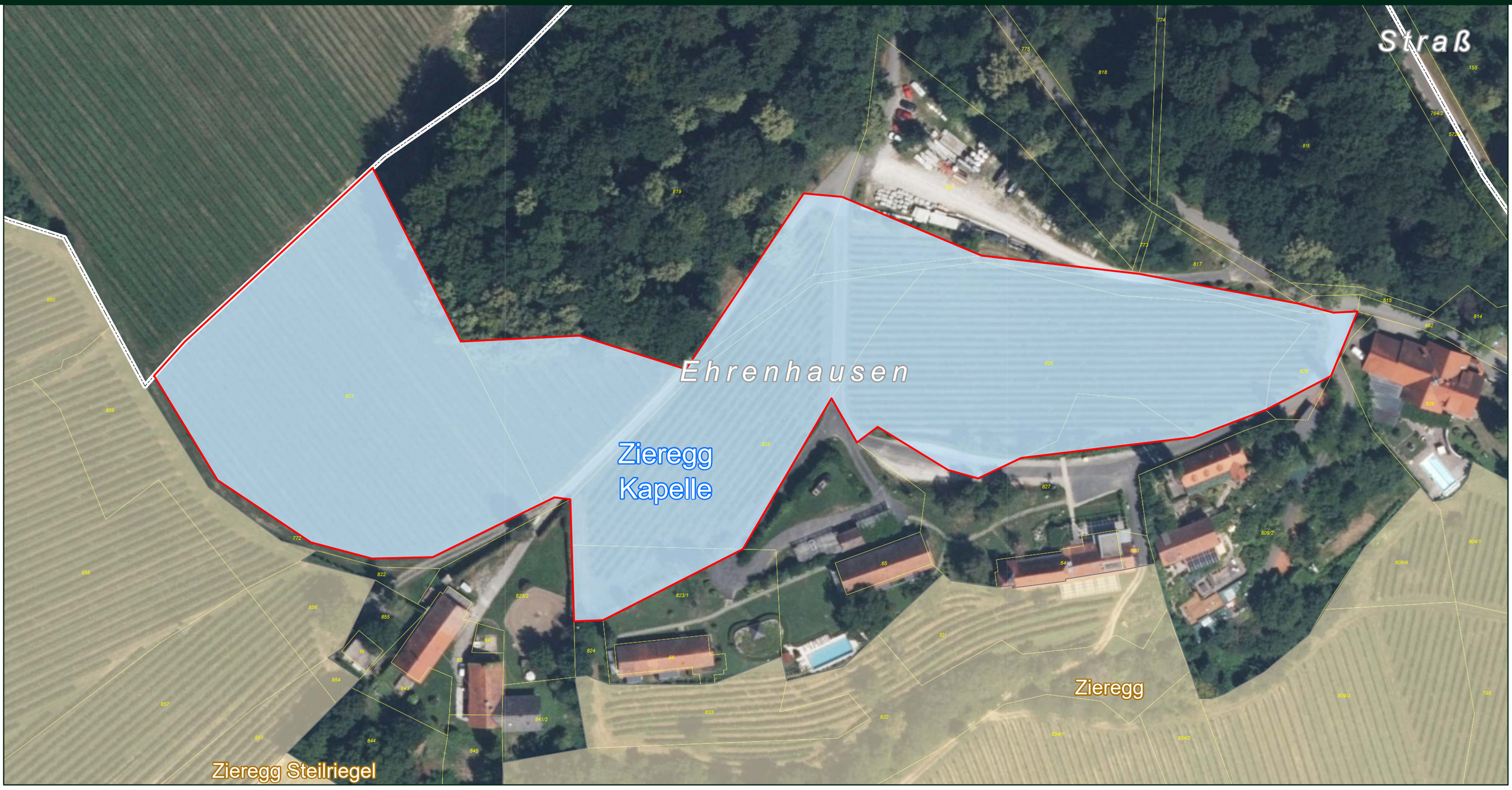

Maßstab = 1:1.000

Meter

0 5 10 20 30 40 50 60

Anlage 56 - Z-Ö

Weinriede

Gemeindegrenze

Grundstück

Datengrundlagen:
Weinrieden: Landwirtschaftskammer Steiermark
Kataster: BEV Stichtagsdaten 01.10.2025

Digitale Orthophotos:
Land Steiermark, A17 Statistik und Geoinformation

Kartenproduktion: Februar 2026
Land Steiermark, A17 Statistik und Geoinformation

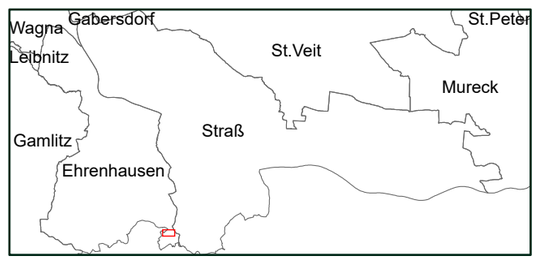

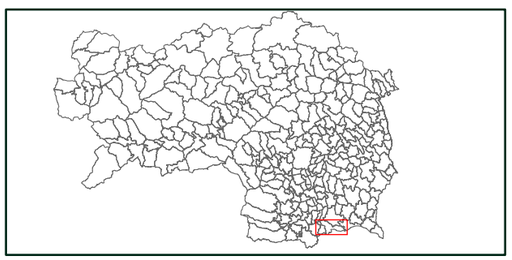

Zieregg Kiesner

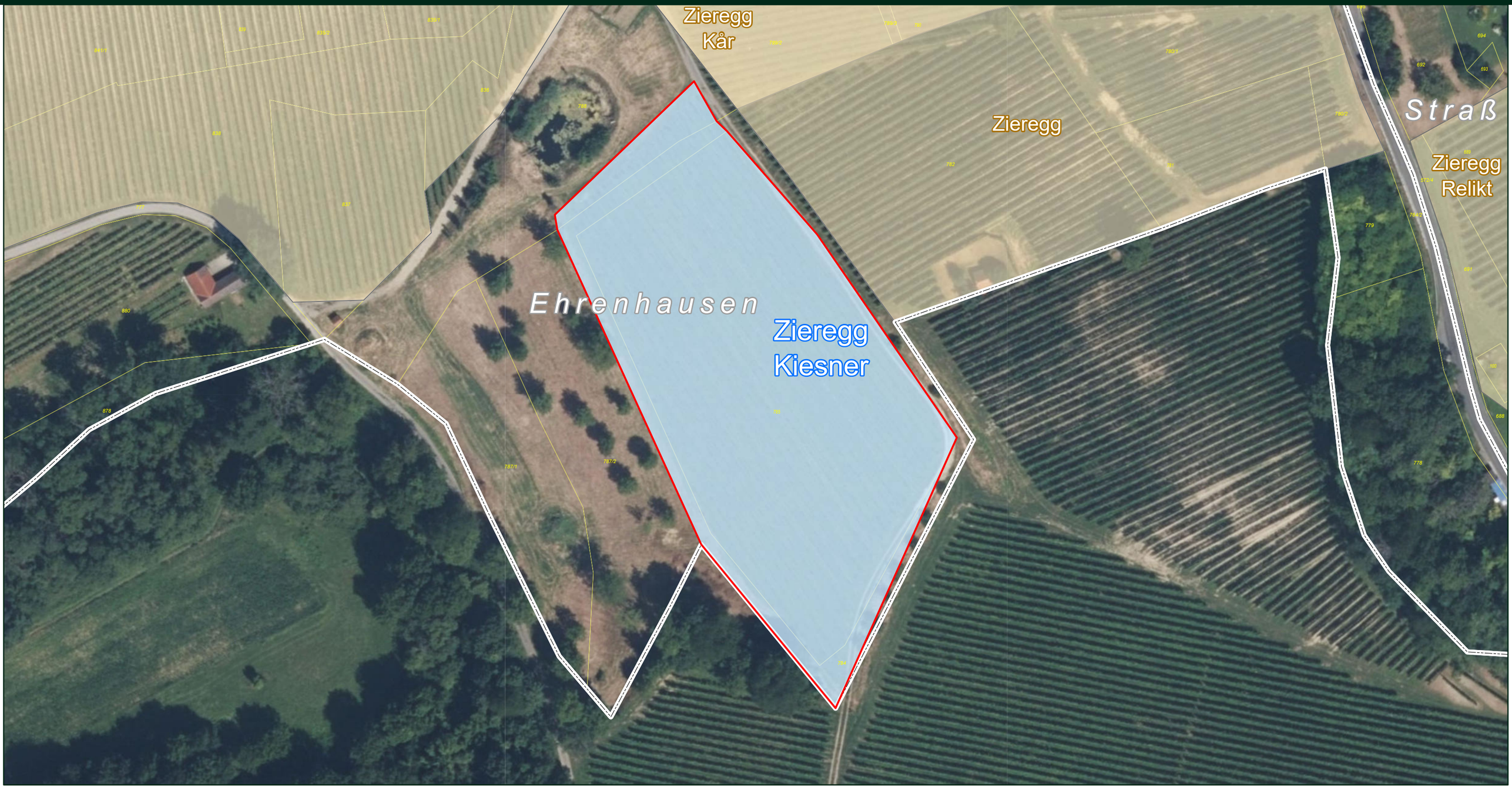

Maßstab = 1:1.000

Meter

0 5 10 20 30 40 50 60

Anlage 56 - Z-Ö

Weinriede

Gemeindegrenze

Grundstück

Datengrundlagen:
Weinrieden: Landwirtschaftskammer Steiermark
Kataster: BEV Stichtagsdaten 01.10.2025

Digitale Orthophotos:
Land Steiermark, A17 Statistik und Geoinformation

Kartenproduktion: Februar 2026
Land Steiermark, A17 Statistik und Geoinformation

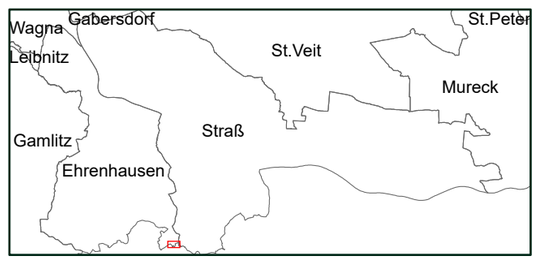

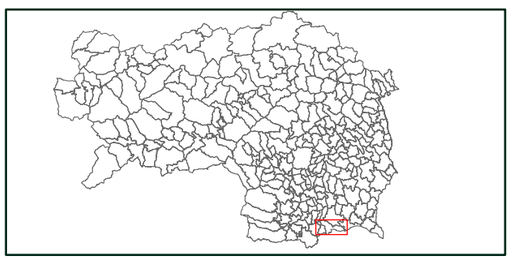

Zieregg Kår



Maßstab = 1:2.000

Meter

0 12,5 25 50 75 100 125 150

Anlage 56 - Z-Ö

Weinriede

Gemeindegrenze

Grundstück

Datengrundlagen:
Weinrieden: Landwirtschaftskammer Steiermark
Kataster: BEV Stichtagsdaten 01.10.2025

Digitale Orthophotos:
Land Steiermark, A17 Statistik und Geoinformation

Kartenproduktion: Februar 2026
Land Steiermark, A17 Statistik und Geoinformation

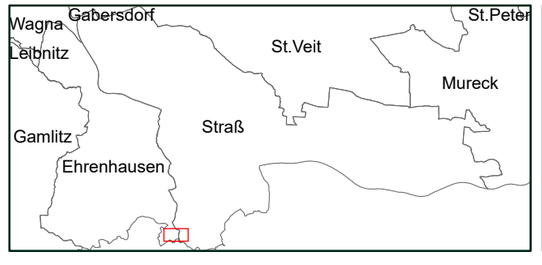

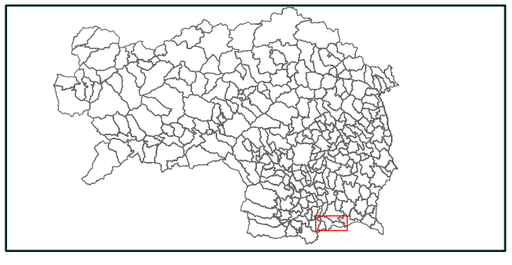

Zieregg Relikt



Maßstab = 1:1.000

Meter

0 5 10 20 30 40 50 60

Anlage 56 - Z-Ö

Weinriede

Gemeindegrenze

Grundstück

Datengrundlagen:
Weinrieden: Landwirtschaftskammer Steiermark
Kataster: BEV Stichtagsdaten 01.10.2025

Digitale Orthophotos:
Land Steiermark, A17 Statistik und Geoinformation

Kartenproduktion: Februar 2026
Land Steiermark, A17 Statistik und Geoinformation



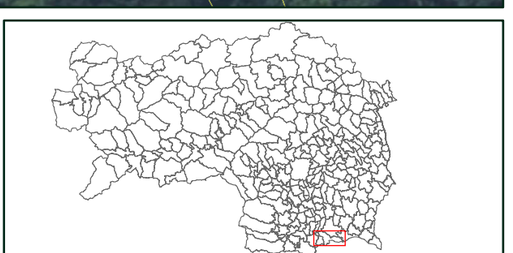

Zieregg Steilriegel

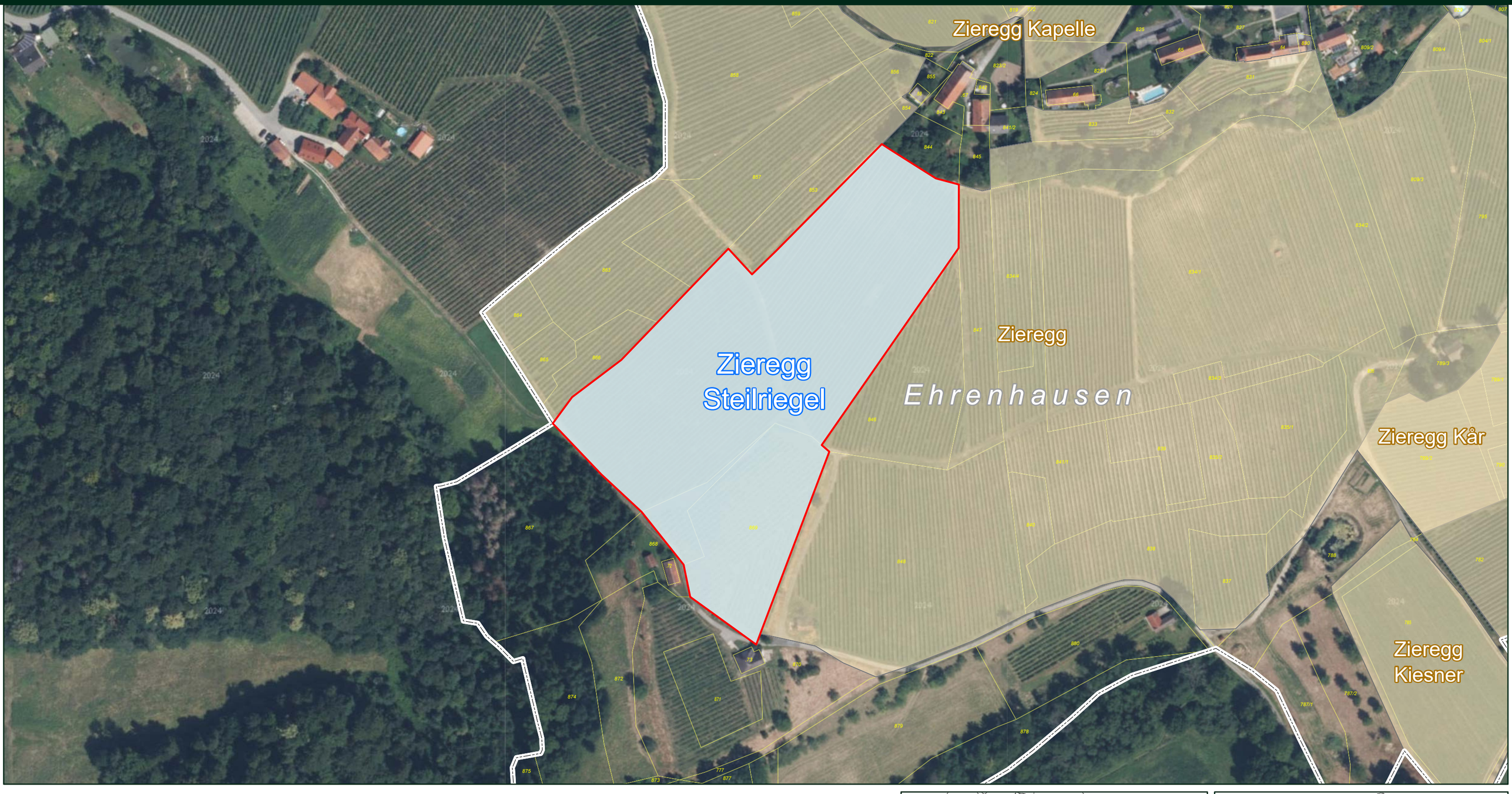

Maßstab = 1:2.000

Meter

0 12,5 25 50 75 100 125 150

Anlage 56 - Z-Ö

Weinriede

Gemeindegrenze

Grundstück

Datengrundlagen:
Weinrieden: Landwirtschaftskammer Steiermark
Kataster: BEV Stichtagsdaten 01.10.2025

Digitale Orthophotos:
Land Steiermark, A17 Statistik und Geoinformation

Kartenproduktion: Februar 2026
Land Steiermark, A17 Statistik und Geoinformation

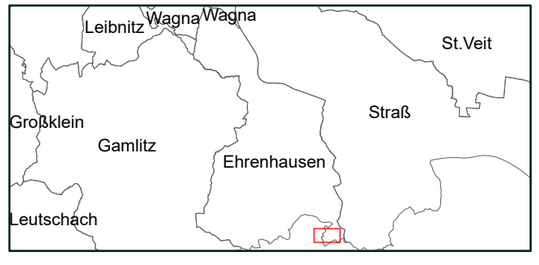

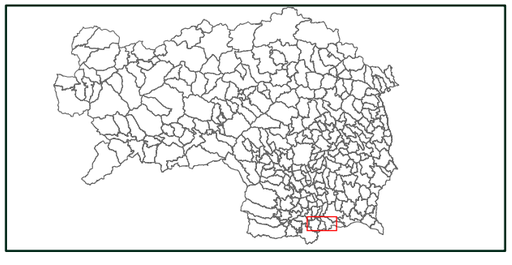

Zieregg

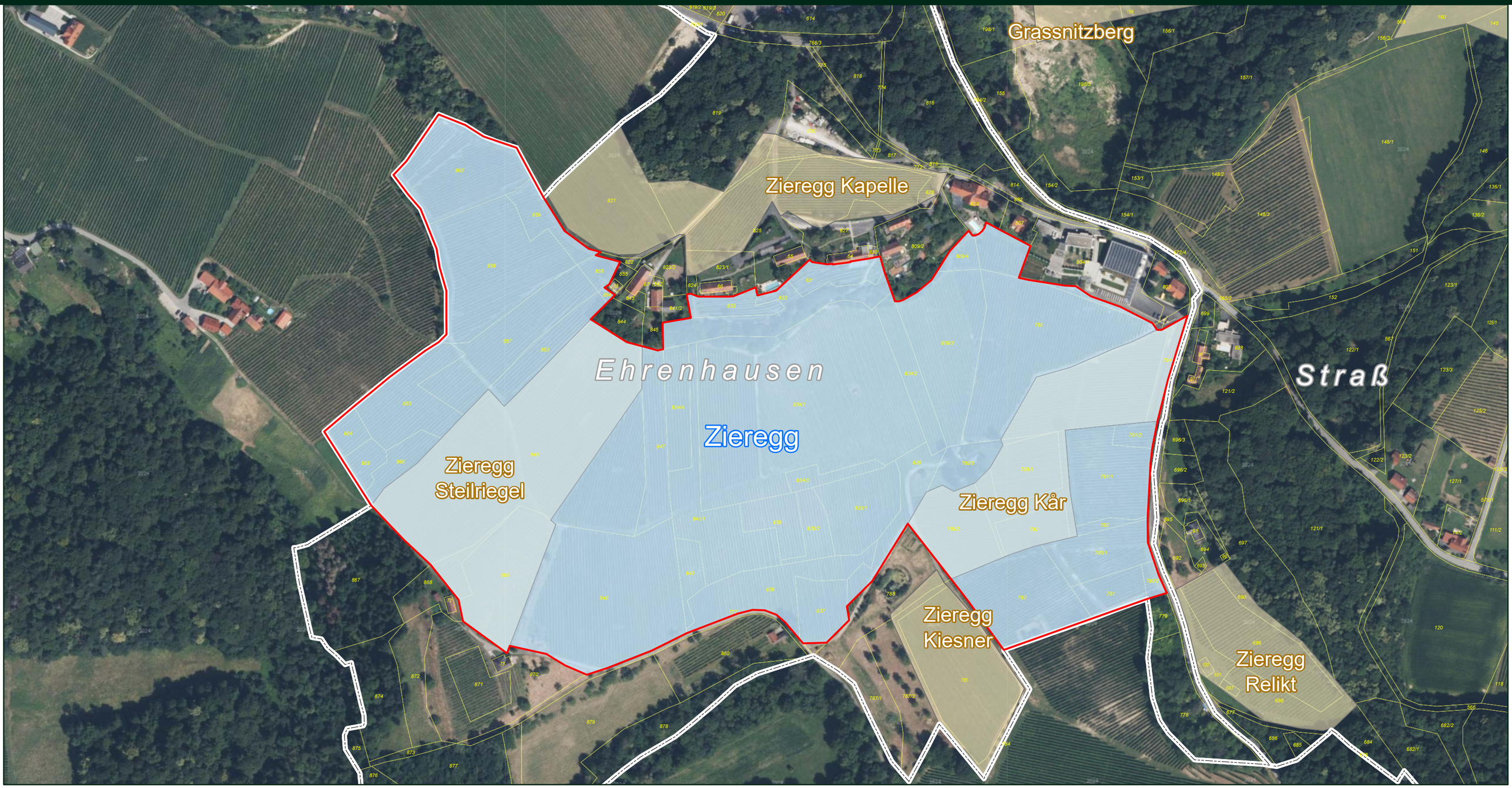

Maßstab = 1:3.000

Meter

0 20 40 80 120 160 200 240

Anlage 56 - Z-Ö

Weinriede

Gemeindegrenze

Grundstück

Datengrundlagen:
Weinrieden: Landwirtschaftskammer Steiermark
Kataster: BEV Stichtagsdaten 01.10.2025

Digitale Orthophotos:
Land Steiermark, A17 Statistik und Geoinformation

Kartenproduktion: Februar 2026
Land Steiermark, A17 Statistik und Geoinformation

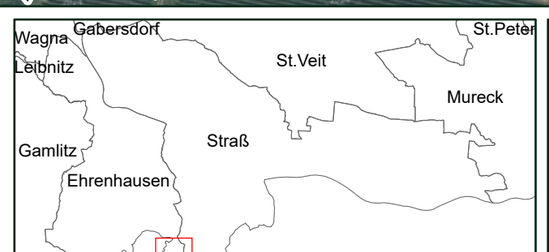



Zirknitzberg



Maßstab = 1:3.000

Meter

0 20 40 80 120 160 200 240

Anlage 56 - Z-Ö

Weinriede

Gemeindegrenze

Grundstück

Datengrundlagen:
Weinrieden: Landwirtschaftskammer Steiermark
Kataster: BEV Stichtagsdaten 01.10.2025

Digitale Orthophotos:
Land Steiermark, A17 Statistik und Geoinformation

Kartenproduktion: Februar 2026
Land Steiermark, A17 Statistik und Geoinformation



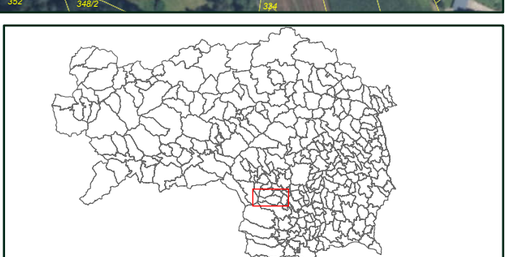

Zoppelberg

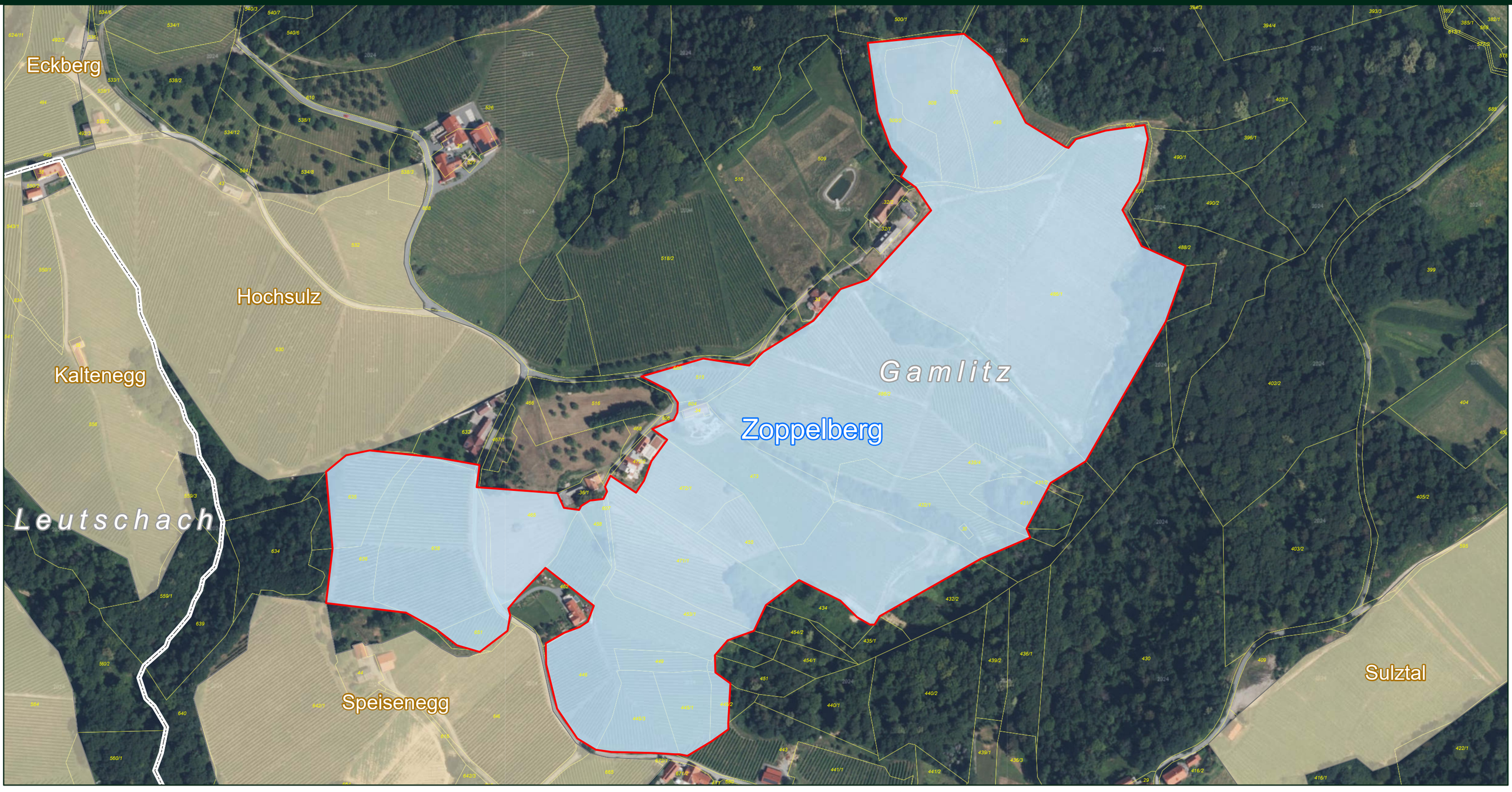

Maßstab = 1:3.000

Meter

0 20 40 80 120 160 200 240

Weinriede

Gemeindegrenze

Grundstück

Datengrundlagen:
Weinrieden: Landwirtschaftskammer Steiermark
Kataster: BEV Stichtagsdaten 01.10.2025

Digitale Orthophotos:
Land Steiermark, A17 Statistik und Geoinformation

Kartenproduktion: Februar 2026
Land Steiermark, A17 Statistik und Geoinformation



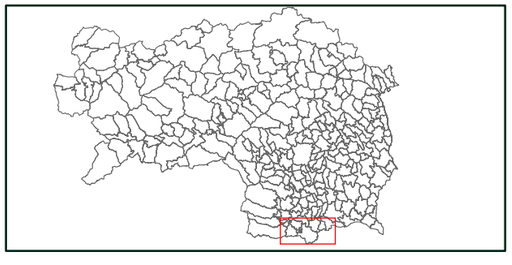

Anlage 56 - Z-Ö

Zwickl



Maßstab = 1:2.000

Meter

0 12,5 25 50 75 100 125 150

Anlage 56 - Z-Ö

Weinriede

Gemeindegrenze

Grundstück

Datengrundlagen:
Weinrieden: Landwirtschaftskammer Steiermark
Kataster: BEV Stichtagsdaten 01.10.2025

Digitale Orthophotos:
Land Steiermark, A17 Statistik und Geoinformation

Kartenproduktion: Februar 2026
Land Steiermark, A17 Statistik und Geoinformation



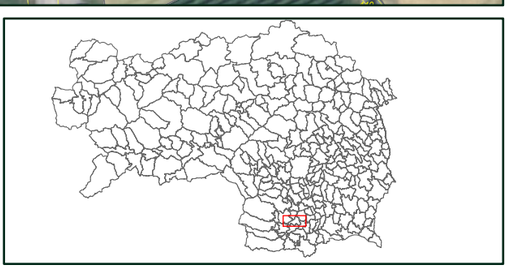

Ölberg

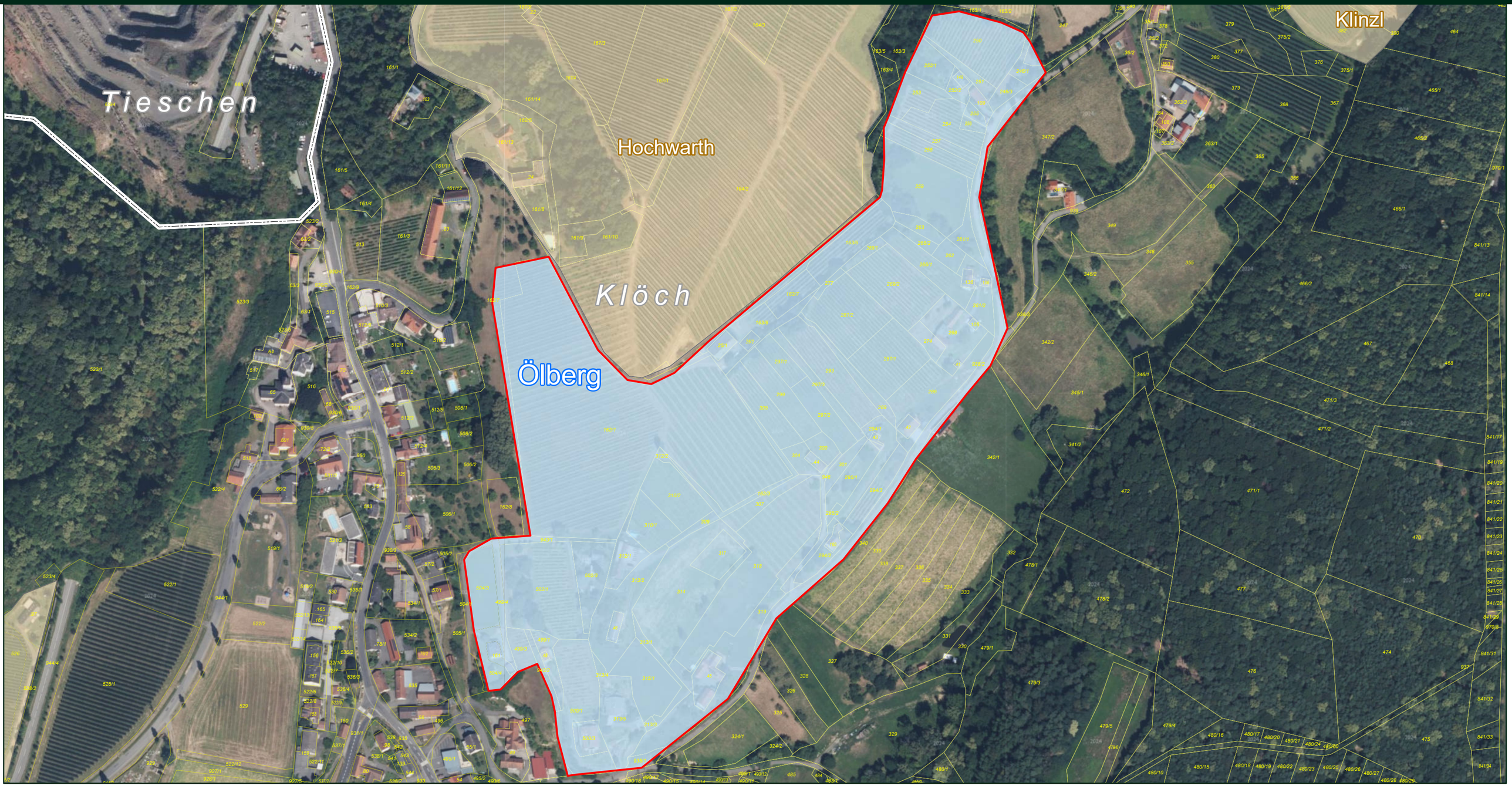

Maßstab = 1:3.000

Meter

0 20 40 80 120 160 200 240

Anlage 56 - Z-Ö

Weinriede

Gemeindegrenze

Grundstück

Datengrundlagen:
Weinrieden: Landwirtschaftskammer Steiermark
Kataster: BEV Stichtagsdaten 01.10.2025

Digitale Orthophotos:
Land Steiermark, A17 Statistik und Geoinformation

Kartenproduktion: Februar 2026
Land Steiermark, A17 Statistik und Geoinformation

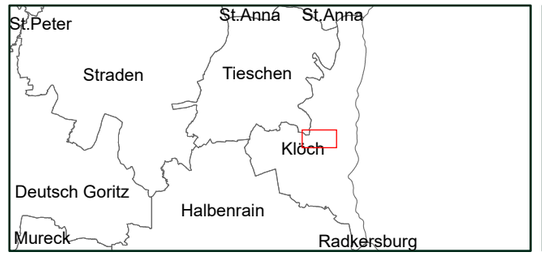

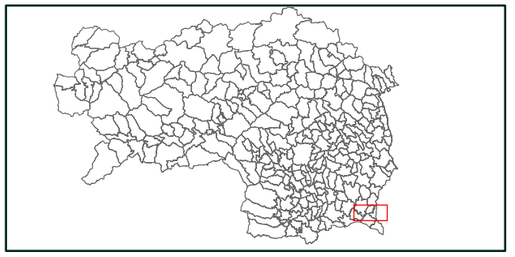

Das Land Steiermark	**Unterzeichner**	Land Steiermark
	Datum/Zeit-UTC	2026-05-18T11:20:05+02:00
Prüfinformation	Das elektronische Original dieses Dokumentes wurde amtssigniert. Hinweise zur Prüfung dieser elektronischen Signatur bzw. der Echtheit des Ausdrucks finden Sie unter https://as.stmk.gv.at	