Weissenberg



Maßstab = 1:3.000

Meter

0 20 40 80 120 160 200 240

Weinriede

Gemeindegrenze

Grundstück

Datengrundlagen:
Weinrieden: Landwirtschaftskammer Steiermark
Kataster: BEV Stichtagsdaten 01.10.2025

Digitale Orthophotos:
Land Steiermark, A17 Statistik und Geoinformation

Kartenproduktion: Februar 2026
Land Steiermark, A17 Statistik und Geoinformation



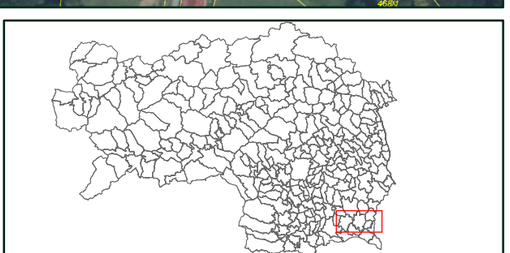

Anlage 54 - W

Welles

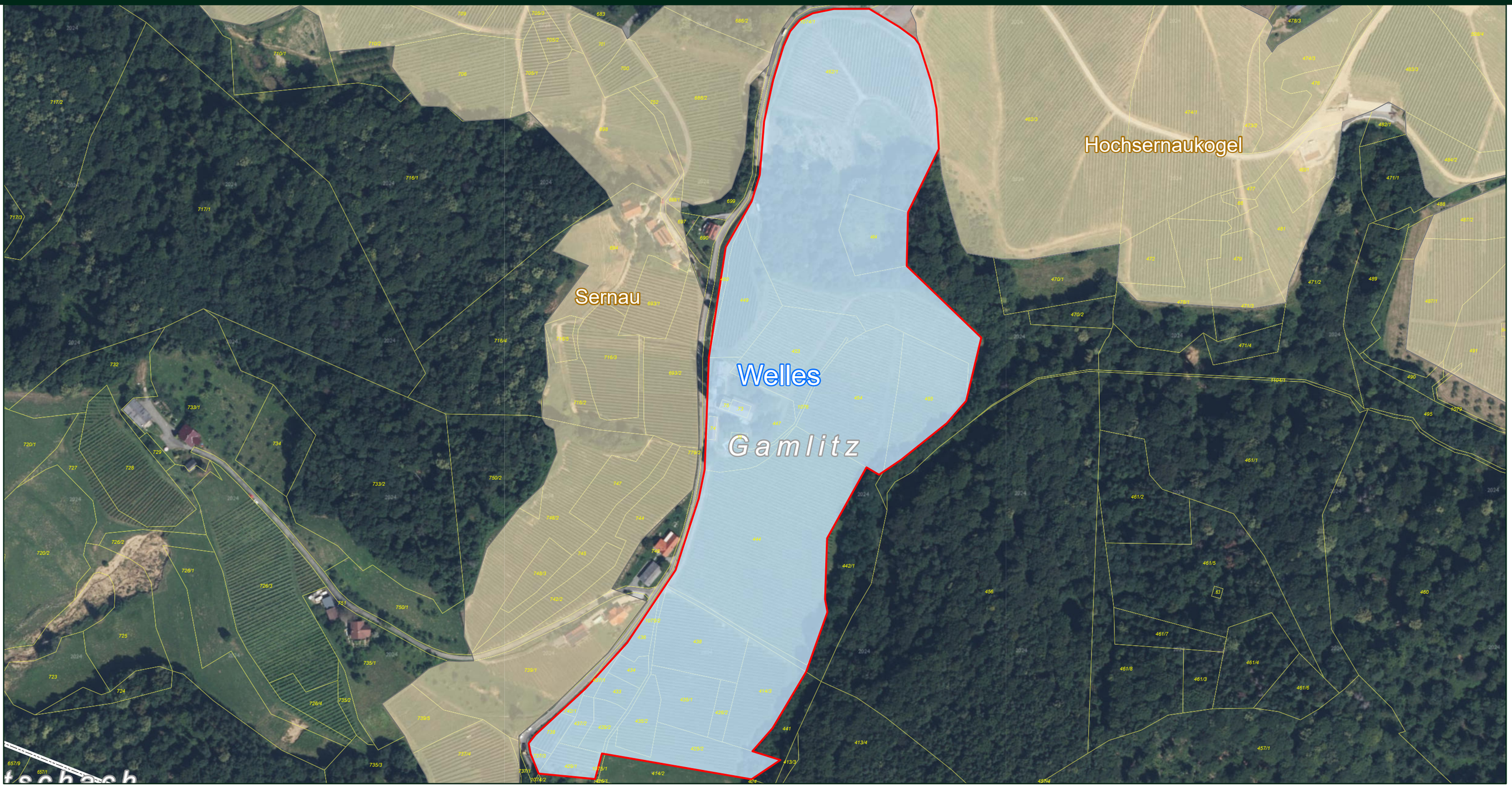

Maßstab = 1:3.000

Meter

0 20 40 80 120 160 200 240

Anlage 54 - W

Weinriede

Gemeindegrenze

Grundstück

Datengrundlagen:
Weinrieden: Landwirtschaftskammer Steiermark
Kataster: BEV Stichtagsdaten 01.10.2025

Digitale Orthophotos:
Land Steiermark, A17 Statistik und Geoinformation

Kartenproduktion: Februar 2026
Land Steiermark, A17 Statistik und Geoinformation



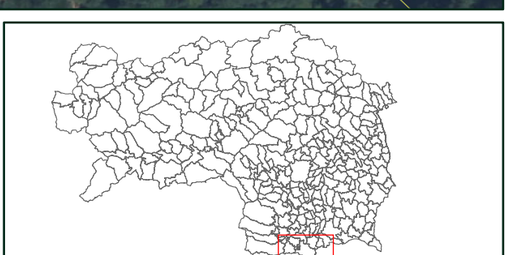

Wernersdorf Leitn



Maßstab = 1:1.000

Meter

0 5 10 20 30 40 50 60

Anlage 54 - W

Weinriede

Gemeindegrenze

Grundstück

Datengrundlagen:
Weinrieden: Landwirtschaftskammer Steiermark
Kataster: BEV Stichtagsdaten 01.10.2025

Digitale Orthophotos:
Land Steiermark, A17 Statistik und Geoinformation

Kartenproduktion: Februar 2026
Land Steiermark, A17 Statistik und Geoinformation

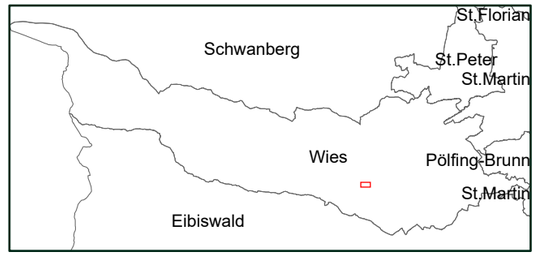

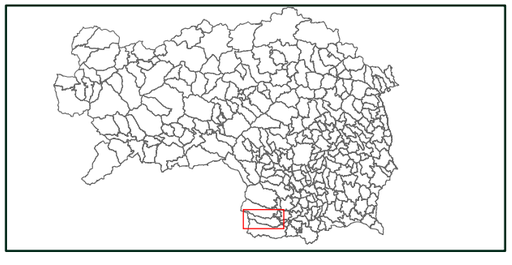

Wernersdorf

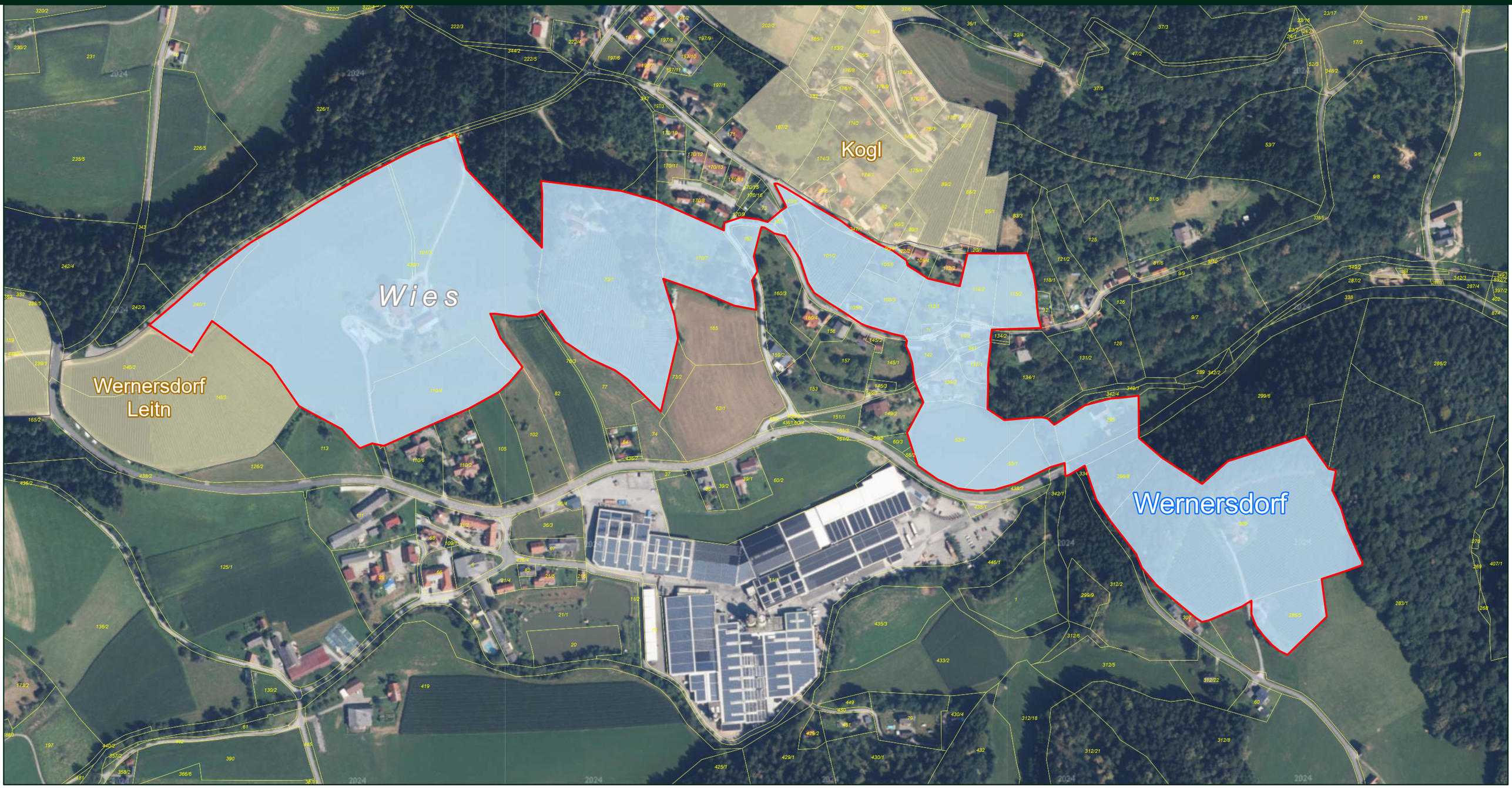

Maßstab = 1:4.000

Meter

0 25 50 100 150 200 250 300

Anlage 54 - W

Weinriede

Gemeindegrenze

Grundstück

Datengrundlagen:
Weinrieden: Landwirtschaftskammer Steiermark
Kataster: BEV Stichtagsdaten 01.10.2025

Digitale Orthophotos:
Land Steiermark, A17 Statistik und Geoinformation

Kartenproduktion: Februar 2026
Land Steiermark, A17 Statistik und Geoinformation

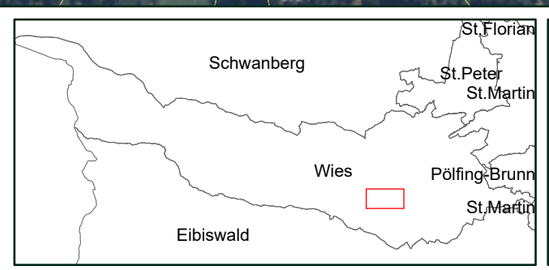

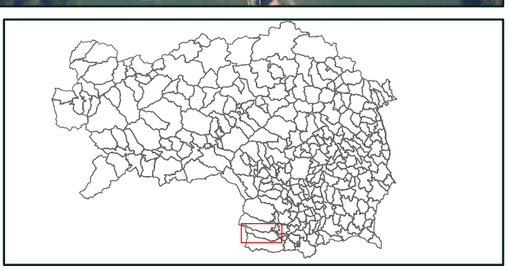

Wielitsch I



Maßstab = 1:1.000

Meter

0 5 10 20 30 40 50 60

Anlage 54 - W

Weinriede

Gemeindegrenze

Grundstück

Datengrundlagen:
Weinrieden: Landwirtschaftskammer Steiermark
Kataster: BEV Stichtagsdaten 01.10.2025

Digitale Orthophotos:
Land Steiermark, A17 Statistik und Geoinformation

Kartenproduktion: Februar 2026
Land Steiermark, A17 Statistik und Geoinformation



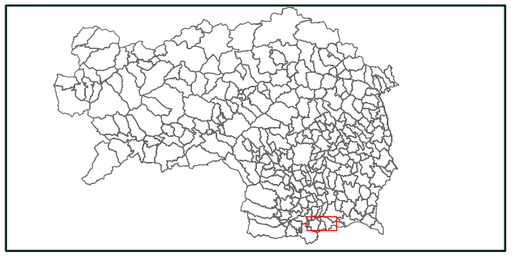

Wielitsch Kapelle

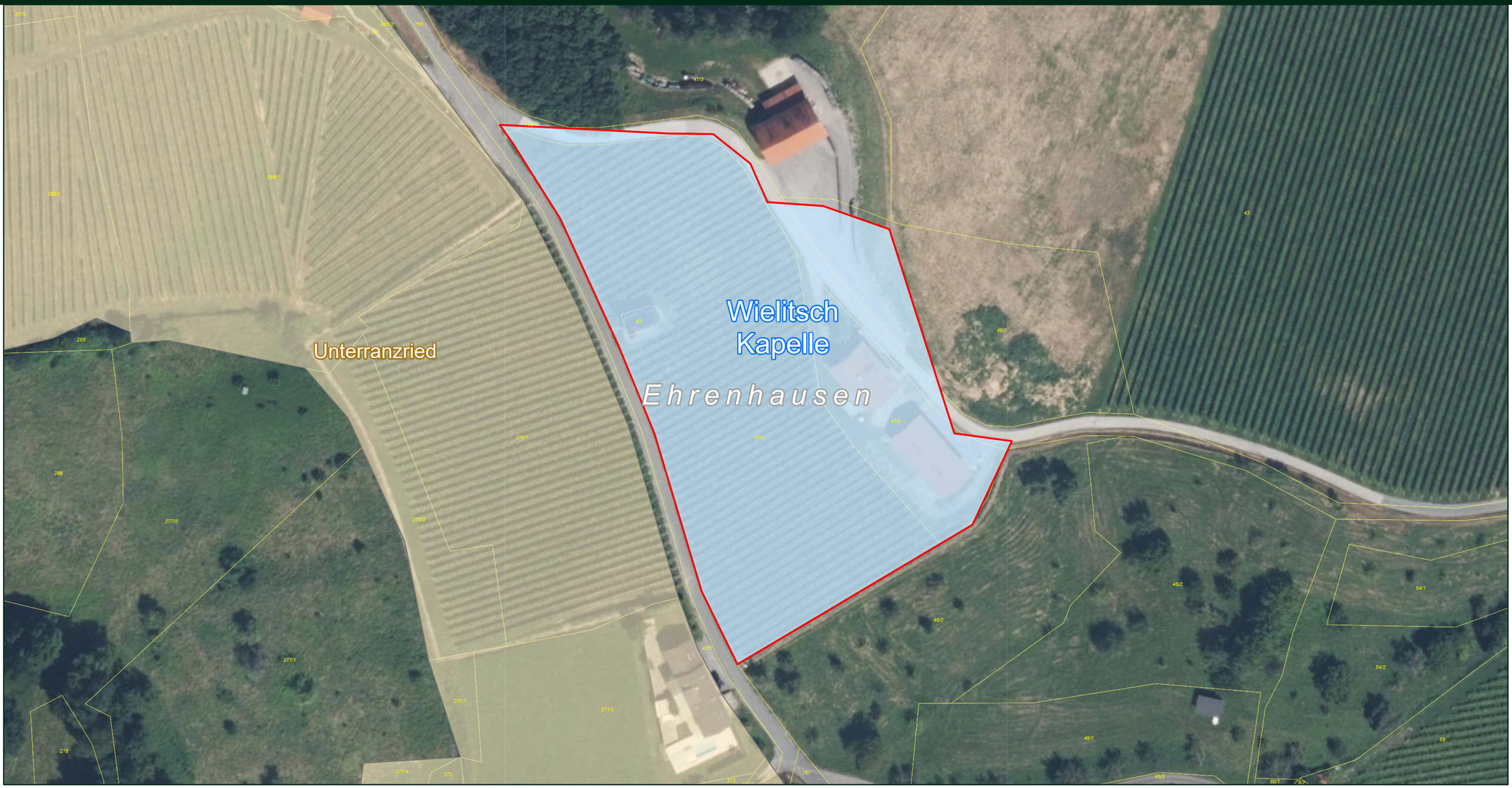

Maßstab = 1:1.000

Meter

0 5 10 20 30 40 50 60

Anlage 54 - W

Weinriede

Gemeindegrenze

Grundstück

Datengrundlagen:
Weinrieden: Landwirtschaftskammer Steiermark
Kataster: BEV Stichtagsdaten 01.10.2025

Digitale Orthophotos:
Land Steiermark, A17 Statistik und Geoinformation

Kartenproduktion: Februar 2026
Land Steiermark, A17 Statistik und Geoinformation



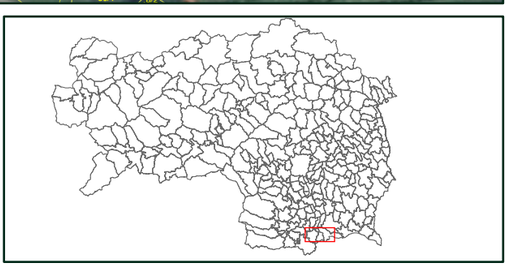

Wielitsch Plateau

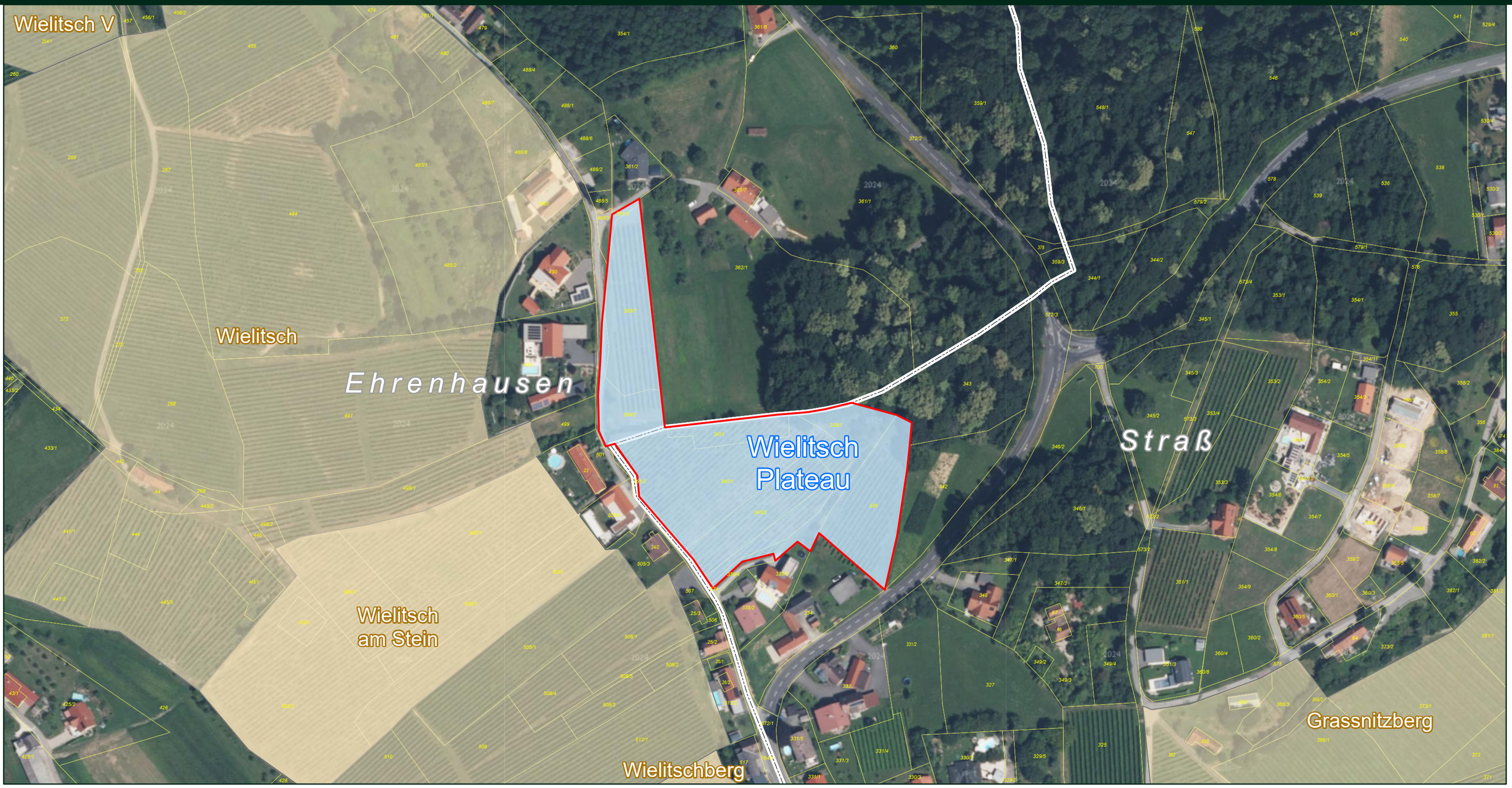

Maßstab = 1:2.000

Meter

0 12,5 25 50 75 100 125 150

Weinriede

Gemeindegrenze

Grundstück

Datengrundlagen:
Weinrieden: Landwirtschaftskammer Steiermark
Kataster: BEV Stichtagsdaten 01.10.2025

Digitale Orthophotos:
Land Steiermark, A17 Statistik und Geoinformation

Kartenproduktion: Februar 2026
Land Steiermark, A17 Statistik und Geoinformation

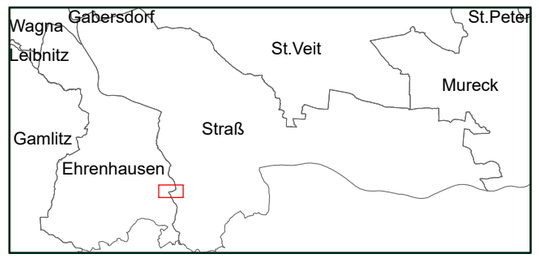

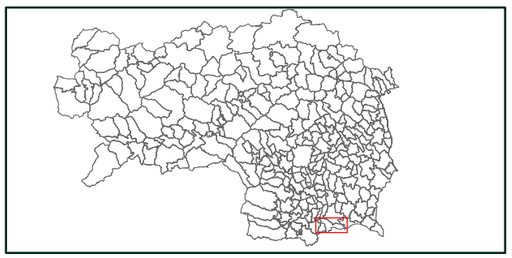

Anlage 54 - W

Wielitsch V



Maßstab = 1:1.000

Meter

0 5 10 20 30 40 50 60

Anlage 54 - W

Weinriede

Gemeindegrenze

Grundstück

Datengrundlagen:
Weinrieden: Landwirtschaftskammer Steiermark
Kataster: BEV Stichtagsdaten 01.10.2025

Digitale Orthophotos:
Land Steiermark, A17 Statistik und Geoinformation

Kartenproduktion: Februar 2026
Land Steiermark, A17 Statistik und Geoinformation



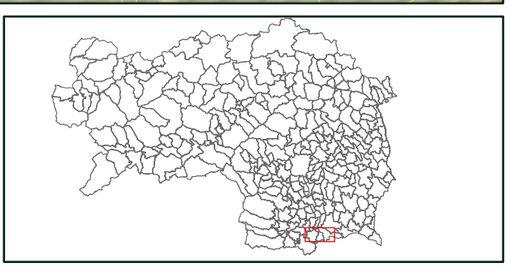

Wielitsch am Stein



Maßstab = 1:1.000

Meter

0 5 10 20 30 40 50 60

Anlage 54 - W

Weinriede

Gemeindegrenze

Grundstück

Datengrundlagen:
Weinrieden: Landwirtschaftskammer Steiermark
Kataster: BEV Stichtagsdaten 01.10.2025

Digitale Orthophotos:
Land Steiermark, A17 Statistik und Geoinformation

Kartenproduktion: Februar 2026
Land Steiermark, A17 Statistik und Geoinformation

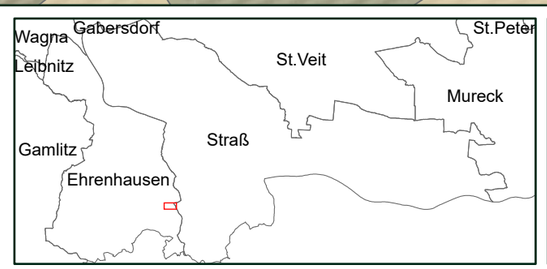

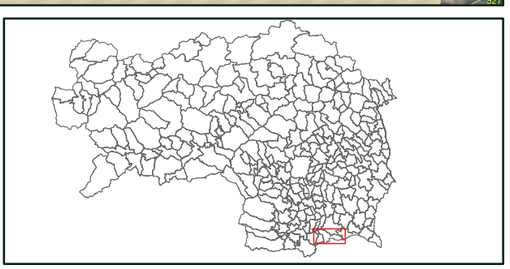

Wielitsch

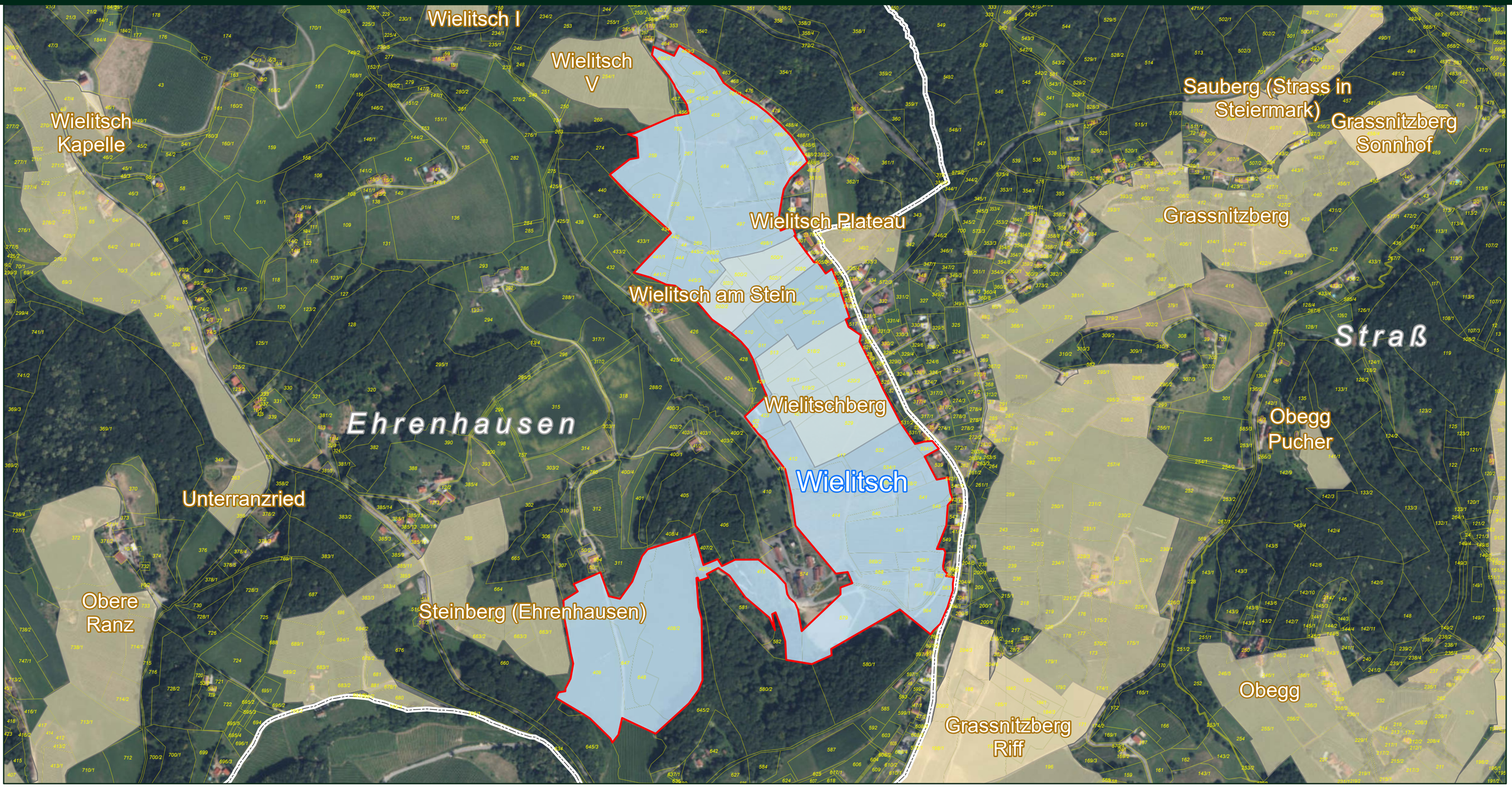

Maßstab = 1:7.000

Meter

0 45 90 180 270 360 450 540

Anlage 54 - W

Weinriede

Gemeindegrenze

Grundstück

Datengrundlagen:
Weinrieden: Landwirtschaftskammer Steiermark
Kataster: BEV Stichtagsdaten 01.10.2025

Digitale Orthophotos:
Land Steiermark, A17 Statistik und Geoinformation

Kartenproduktion: Februar 2026
Land Steiermark, A17 Statistik und Geoinformation

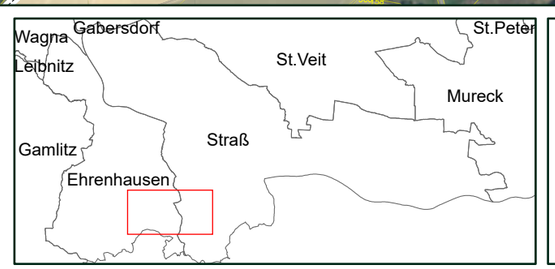

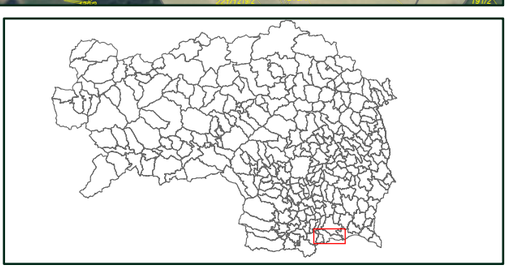

Wielitschberg



Maßstab = 1:2.000

Meter

0 12,5 25 50 75 100 125 150

Anlage 54 - W

Weinriede

Gemeindegrenze

Grundstück

Datengrundlagen:
Weinrieden: Landwirtschaftskammer Steiermark
Kataster: BEV Stichtagsdaten 01.10.2025

Digitale Orthophotos:
Land Steiermark, A17 Statistik und Geoinformation

Kartenproduktion: Februar 2026
Land Steiermark, A17 Statistik und Geoinformation

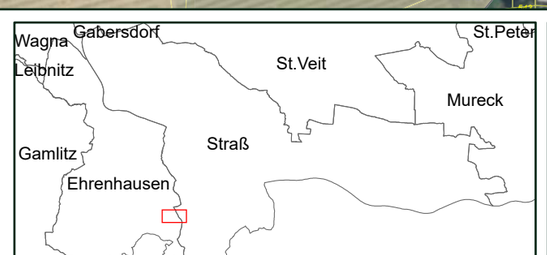

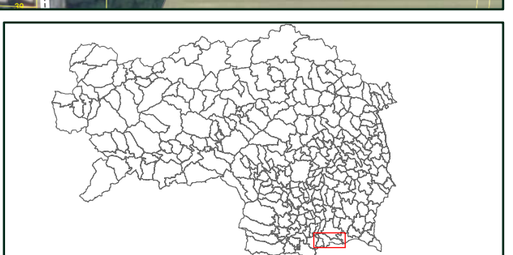

Wiesberg



Maßstab = 1:3.000

Meter

0 20 40 80 120 160 200 240

Weinriede

Gemeindegrenze

Grundstück

Datengrundlagen:
Weinrieden: Landwirtschaftskammer Steiermark
Kataster: BEV Stichtagsdaten 01.10.2025

Digitale Orthophotos:
Land Steiermark, A17 Statistik und Geoinformation

Kartenproduktion: Februar 2026
Land Steiermark, A17 Statistik und Geoinformation





Anlage 54 - W

Wildbachberg

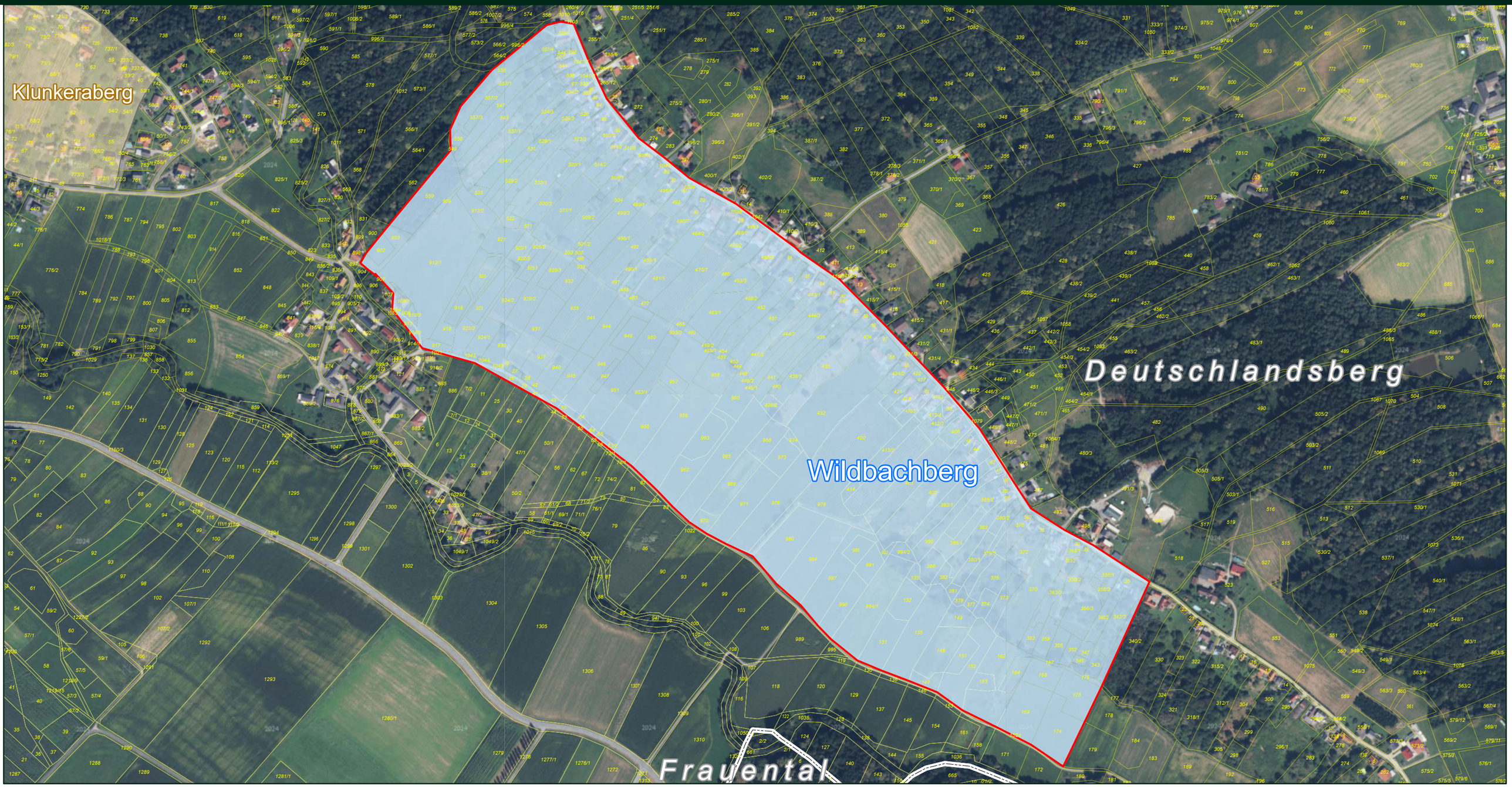

Maßstab = 1:5.000

Meter

0 30 60 120 180 240 300 360

Anlage 54 - W

Weinriede

Gemeindegrenze

Grundstück

Datengrundlagen:
Weinrieden: Landwirtschaftskammer Steiermark
Kataster: BEV Stichtagsdaten 01.10.2025

Digitale Orthophotos:
Land Steiermark, A17 Statistik und Geoinformation

Kartenproduktion: Februar 2026
Land Steiermark, A17 Statistik und Geoinformation





Das Land Steiermark	**Unterzeichner**	Land Steiermark
	Datum/Zeit-UTC	2026-05-18T11:19:25+02:00
Prüfinformation	Das elektronische Original dieses Dokumentes wurde amtssigniert. Hinweise zur Prüfung dieser elektronischen Signatur bzw. der Echtheit des Ausdrucks finden Sie unter https://as.stmk.gv.at	