Oberkranachberg

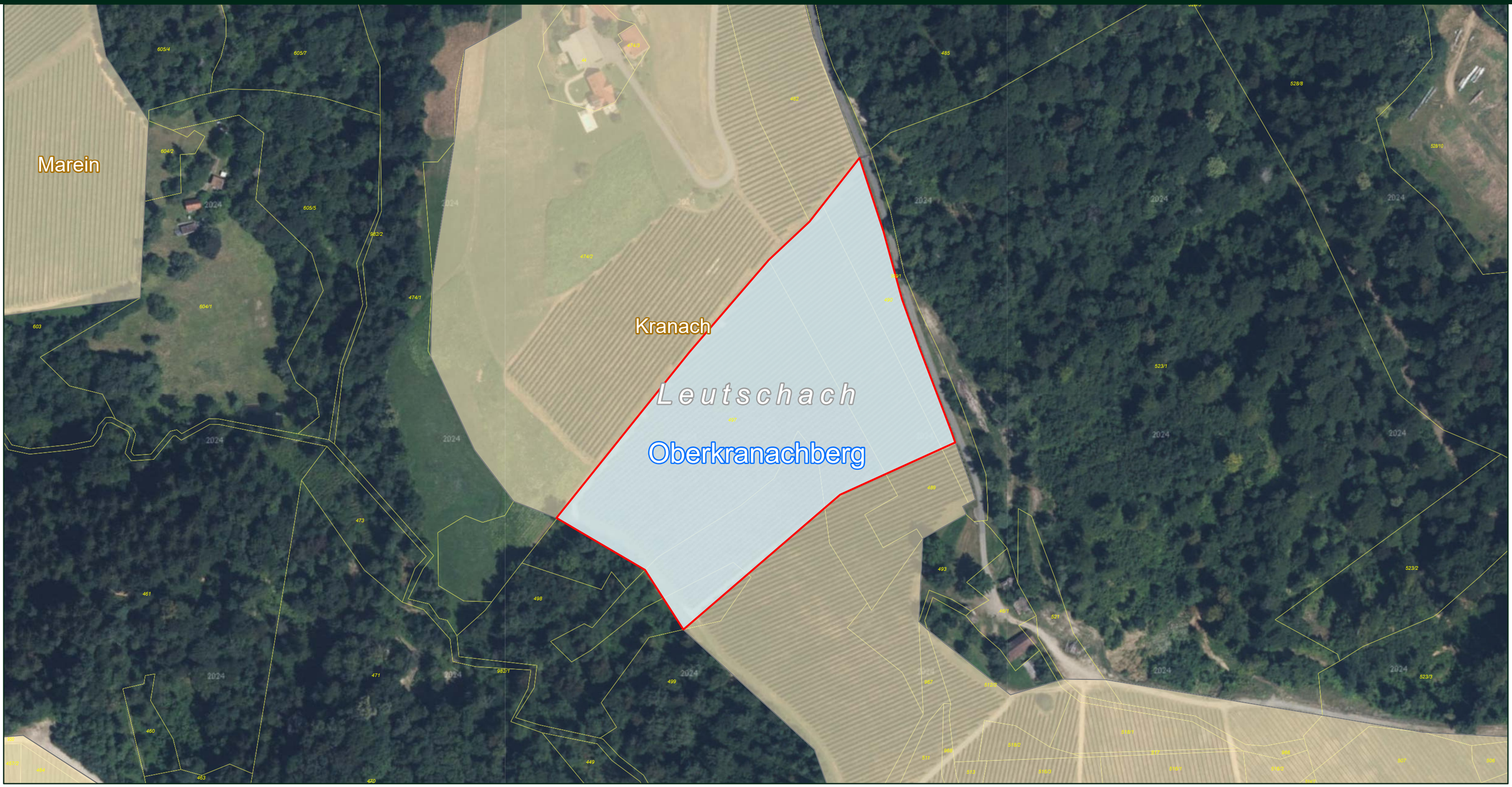

Maßstab = 1:2.000

Meter

0 12,5 25 50 75 100 125 150

Anlage 37 - O-P

Weinriede

Gemeindegrenze

Grundstück

Datengrundlagen:
Weinrieden: Landwirtschaftskammer Steiermark
Kataster: BEV Stichtagsdaten 01.10.2025

Digitale Orthophotos:
Land Steiermark, A17 Statistik und Geoinformation

Kartenproduktion: Februar 2026
Land Steiermark, A17 Statistik und Geoinformation



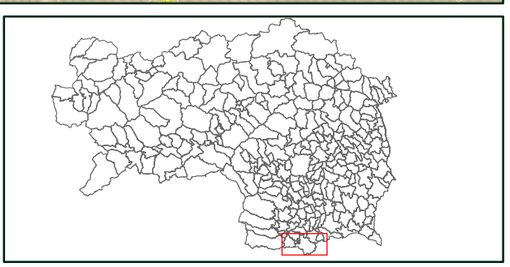

Oberlatein

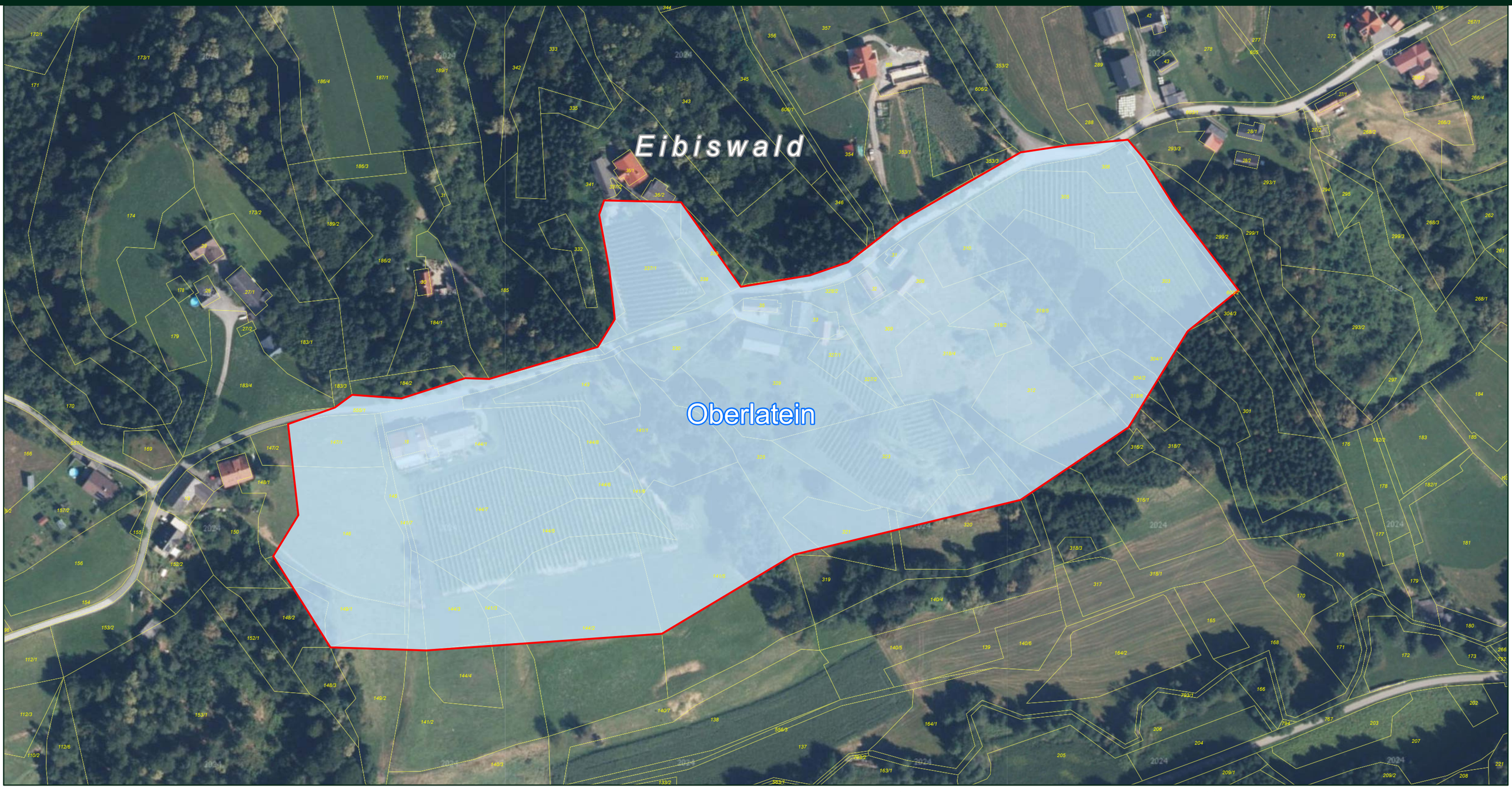

Maßstab = 1:2.000

Meter

0 12,5 25 50 75 100 125 150

Weinriede

Gemeindegrenze

Grundstück

Datengrundlagen:
Weinrieden: Landwirtschaftskammer Steiermark
Kataster: BEV Stichtagsdaten 01.10.2025

Digitale Orthophotos:
Land Steiermark, A17 Statistik und Geoinformation

Kartenproduktion: Februar 2026
Land Steiermark, A17 Statistik und Geoinformation

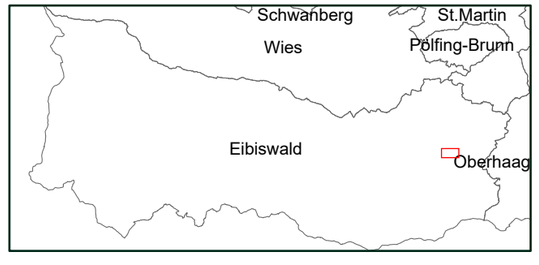

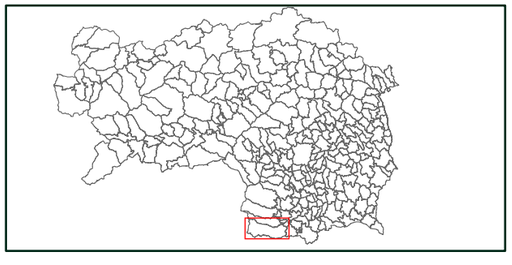

Oberlupitscheni

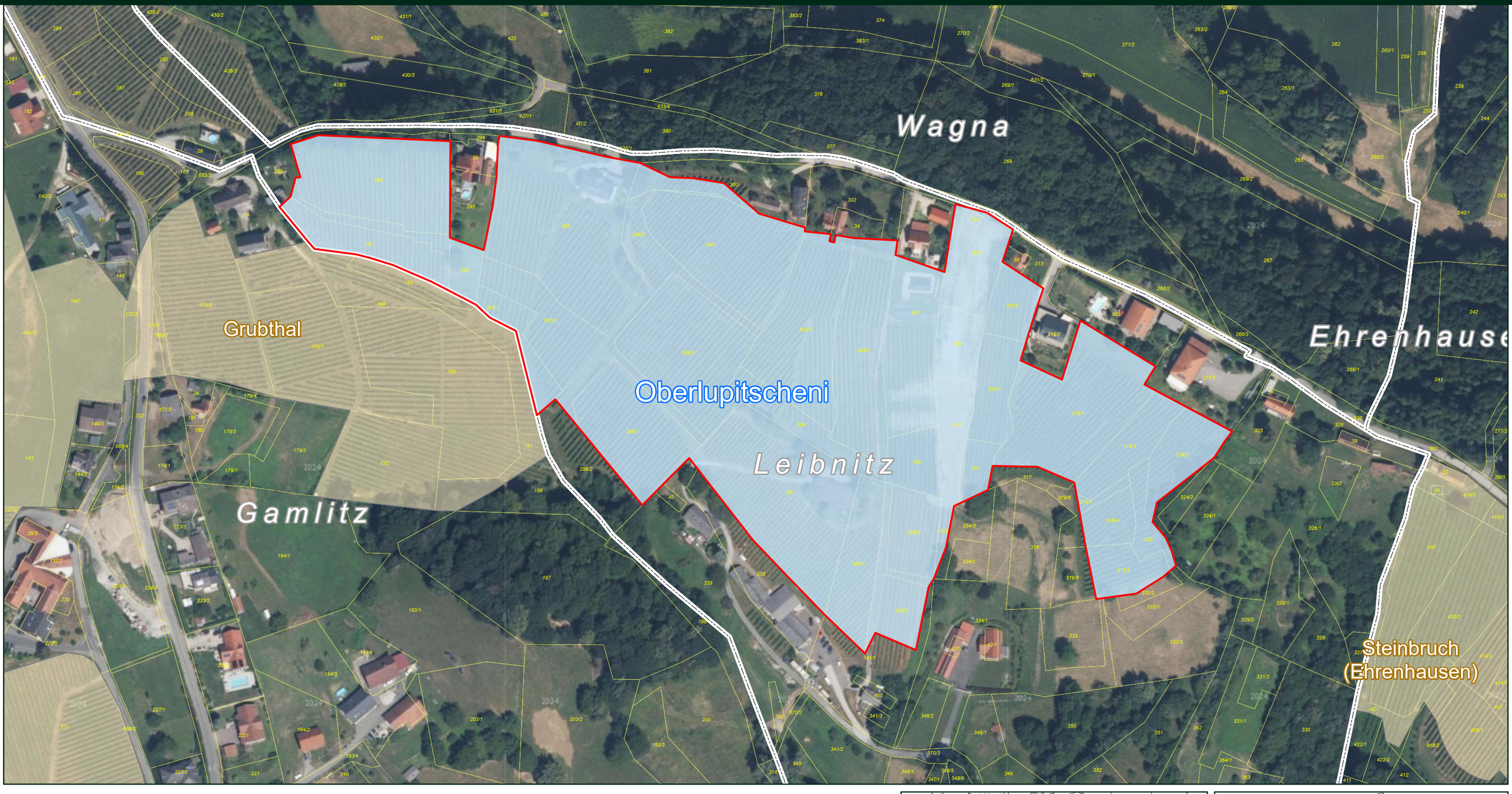

Maßstab = 1:2.000

Meter

0 12,5 25 50 75 100 125 150

Weinriede

Gemeindegrenze

Grundstück

Datengrundlagen:
Weinrieden: Landwirtschaftskammer Steiermark
Kataster: BEV Stichtagsdaten 01.10.2025

Digitale Orthophotos:
Land Steiermark, A17 Statistik und Geoinformation

Kartenproduktion: Februar 2026
Land Steiermark, A17 Statistik und Geoinformation



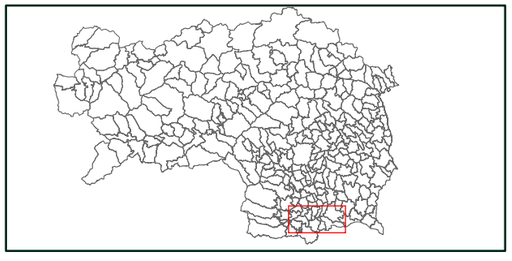

Oberpössnitz



Maßstab = 1:2.000

Meter

0 12,5 25 50 75 100 125 150

Weinriede

Gemeindegrenze

Grundstück

Datengrundlagen:
Weinrieden: Landwirtschaftskammer Steiermark
Kataster: BEV Stichtagsdaten 01.10.2025

Digitale Orthophotos:
Land Steiermark, A17 Statistik und Geoinformation

Kartenproduktion: Februar 2026
Land Steiermark, A17 Statistik und Geoinformation



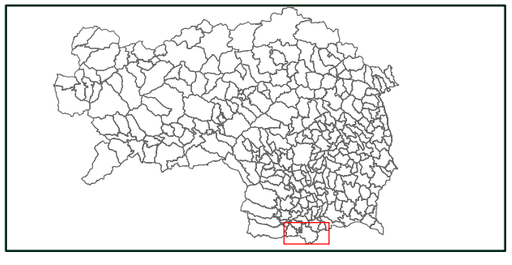

Ollwitsch

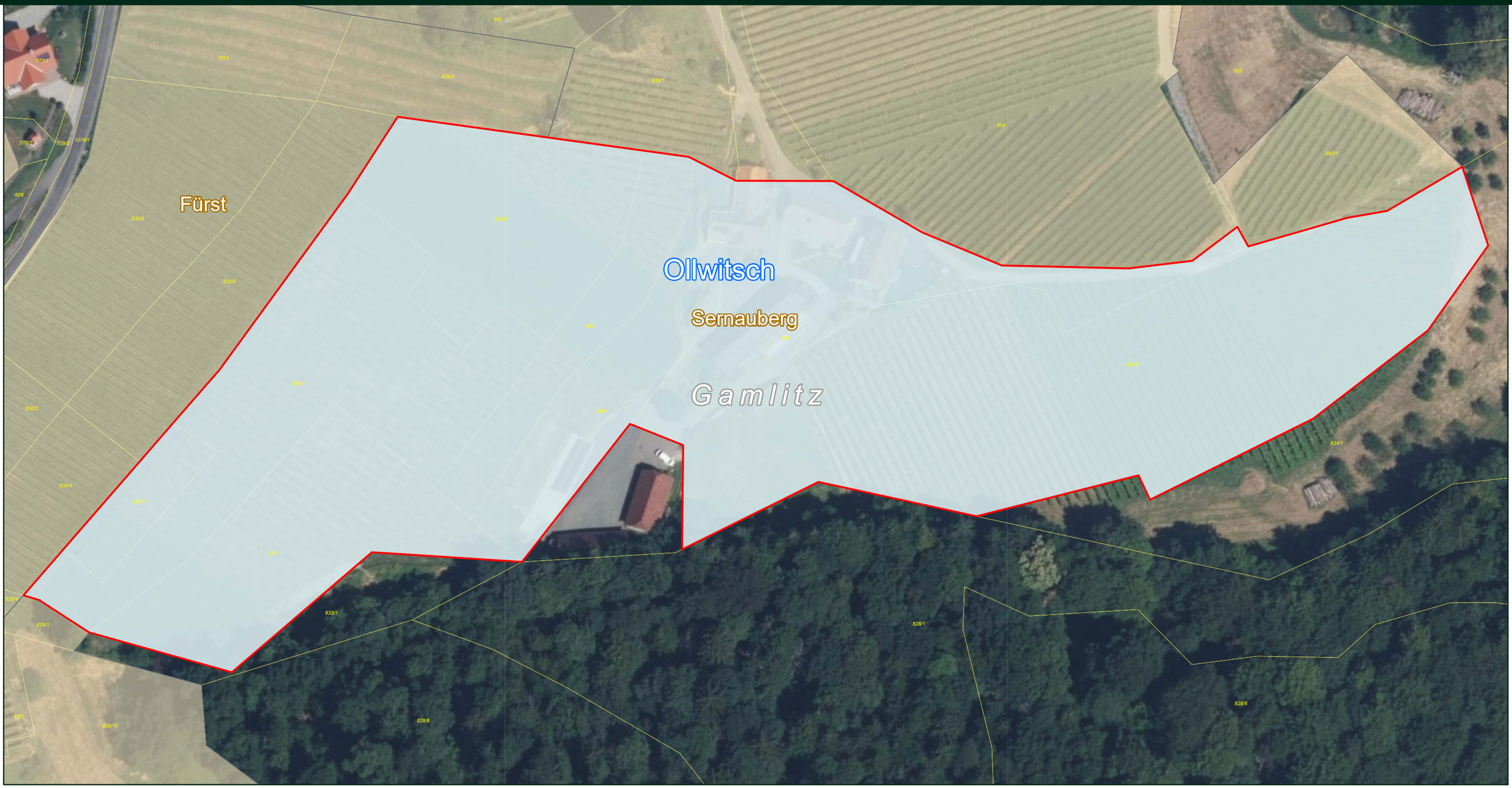

Maßstab = 1:1.000

Meter

0 5 10 20 30 40 50 60

Anlage 37 - O-P

Weinriede

Gemeindegrenze

Grundstück

Datengrundlagen:
Weinrieden: Landwirtschaftskammer Steiermark
Kataster: BEV Stichtagsdaten 01.10.2025

Digitale Orthophotos:
Land Steiermark, A17 Statistik und Geoinformation

Kartenproduktion: Februar 2026
Land Steiermark, A17 Statistik und Geoinformation



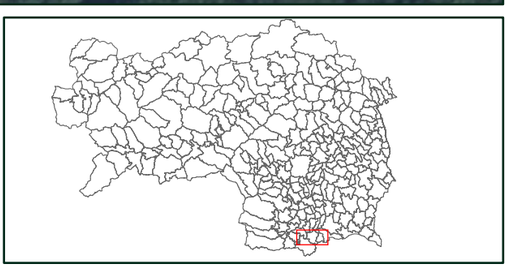

Ottenberg Sandspiel

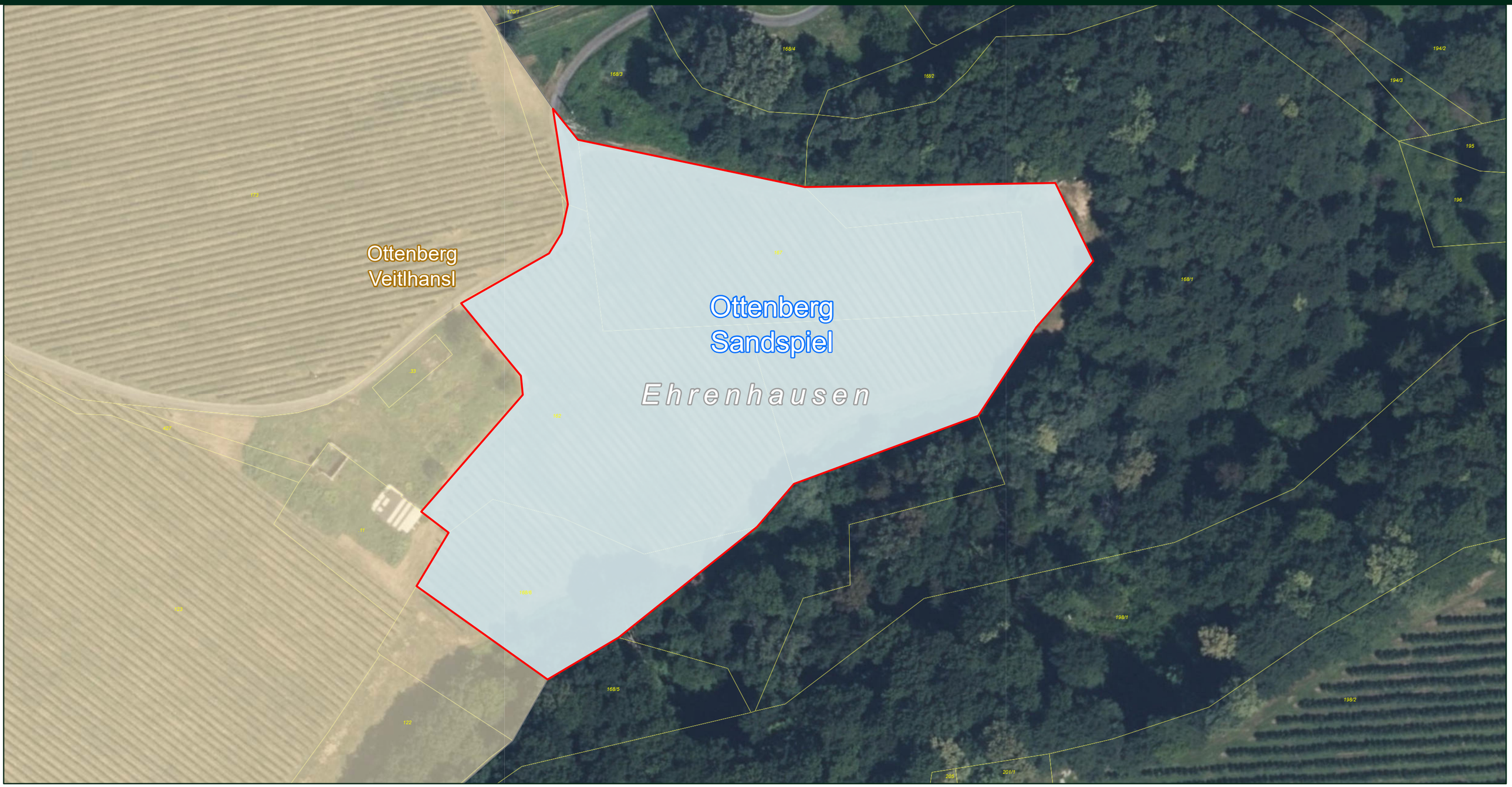

Maßstab = 1:1.000

Meter

0 5 10 20 30 40 50 60

Weinriede

Gemeindegrenze

Grundstück

Datengrundlagen:
Weinrieden: Landwirtschaftskammer Steiermark
Kataster: BEV Stichtagsdaten 01.10.2025

Digitale Orthophotos:
Land Steiermark, A17 Statistik und Geoinformation

Kartenproduktion: Februar 2026
Land Steiermark, A17 Statistik und Geoinformation



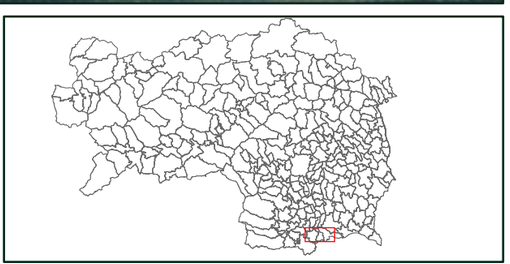

Anlage 37 - O-P

Ottenberg Veitlhansl

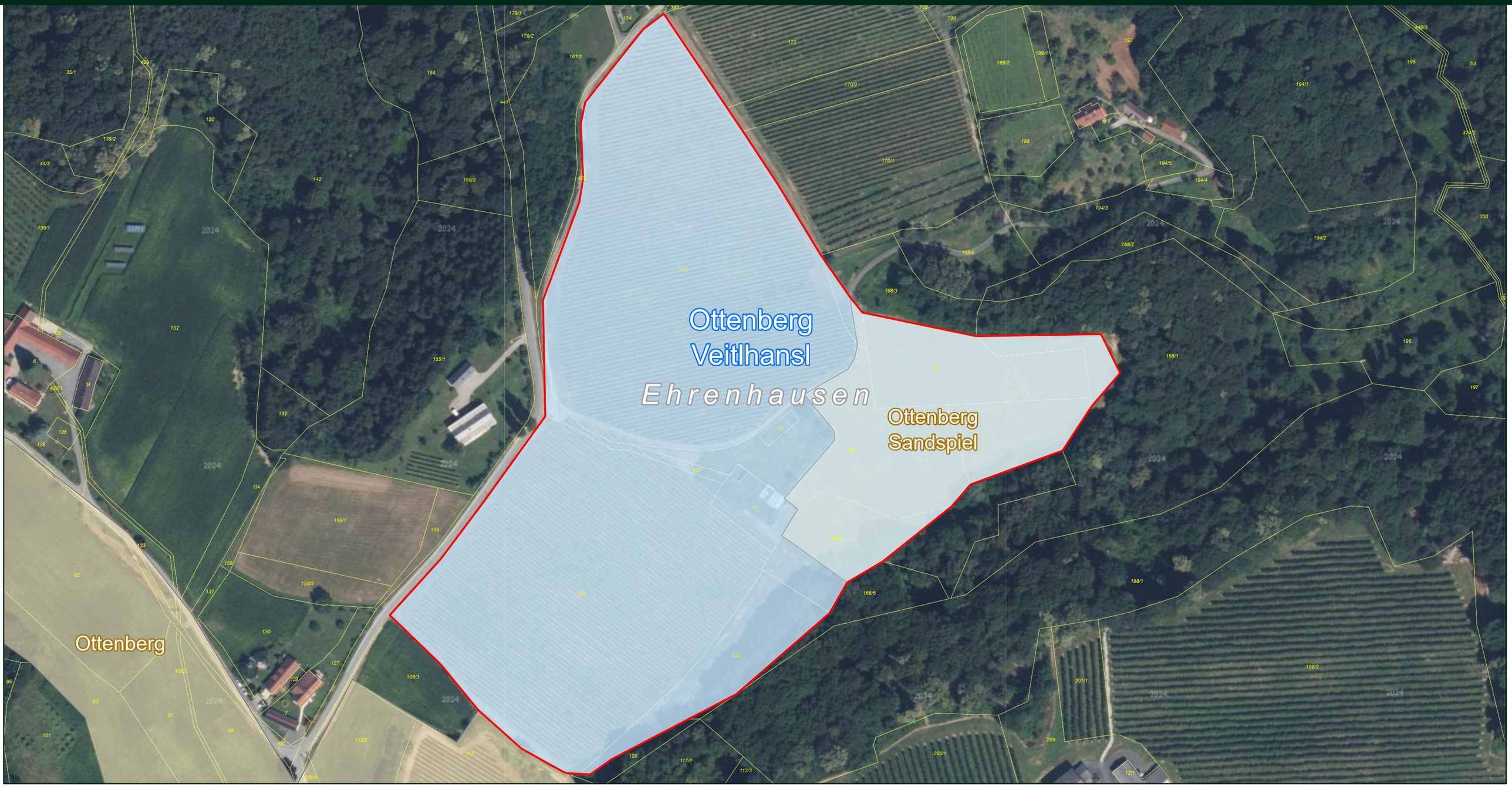

Maßstab = 1:2.000

Meter

0 12,5 25 50 75 100 125 150

Weinriede

Gemeindegrenze

Grundstück

Datengrundlagen:
Weinrieden: Landwirtschaftskammer Steiermark
Kataster: BEV Stichtagsdaten 01.10.2025

Digitale Orthophotos:
Land Steiermark, A17 Statistik und Geoinformation

Kartenproduktion: Februar 2026
Land Steiermark, A17 Statistik und Geoinformation



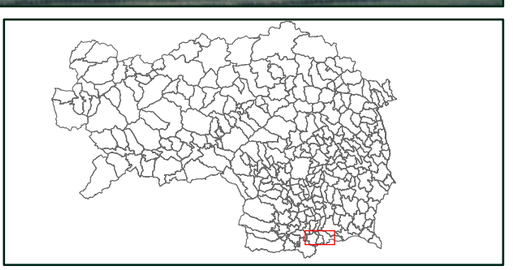

Ottenberg

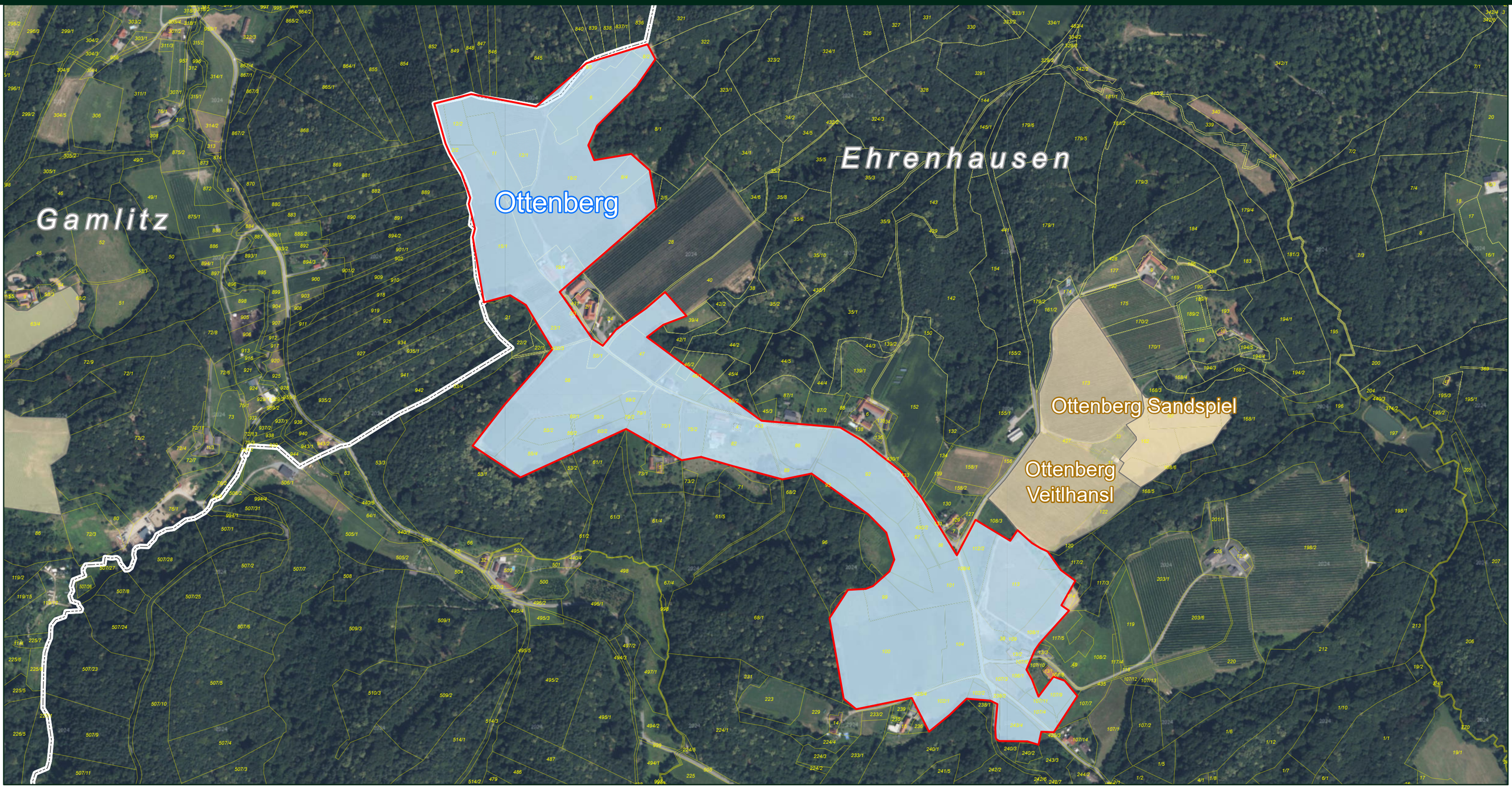

Maßstab = 1:6.000

Meter

0 40 80 160 240 320 400 480

Anlage 37 - O-P

Weinriede

Gemeindegrenze

Grundstück

Datengrundlagen:
Weinrieden: Landwirtschaftskammer Steiermark
Kataster: BEV Stichtagsdaten 01.10.2025

Digitale Orthophotos:
Land Steiermark, A17 Statistik und Geoinformation

Kartenproduktion: Februar 2026
Land Steiermark, A17 Statistik und Geoinformation



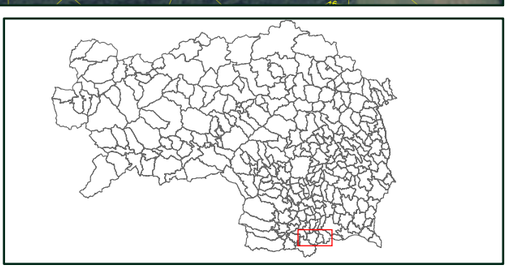

Patzenberg

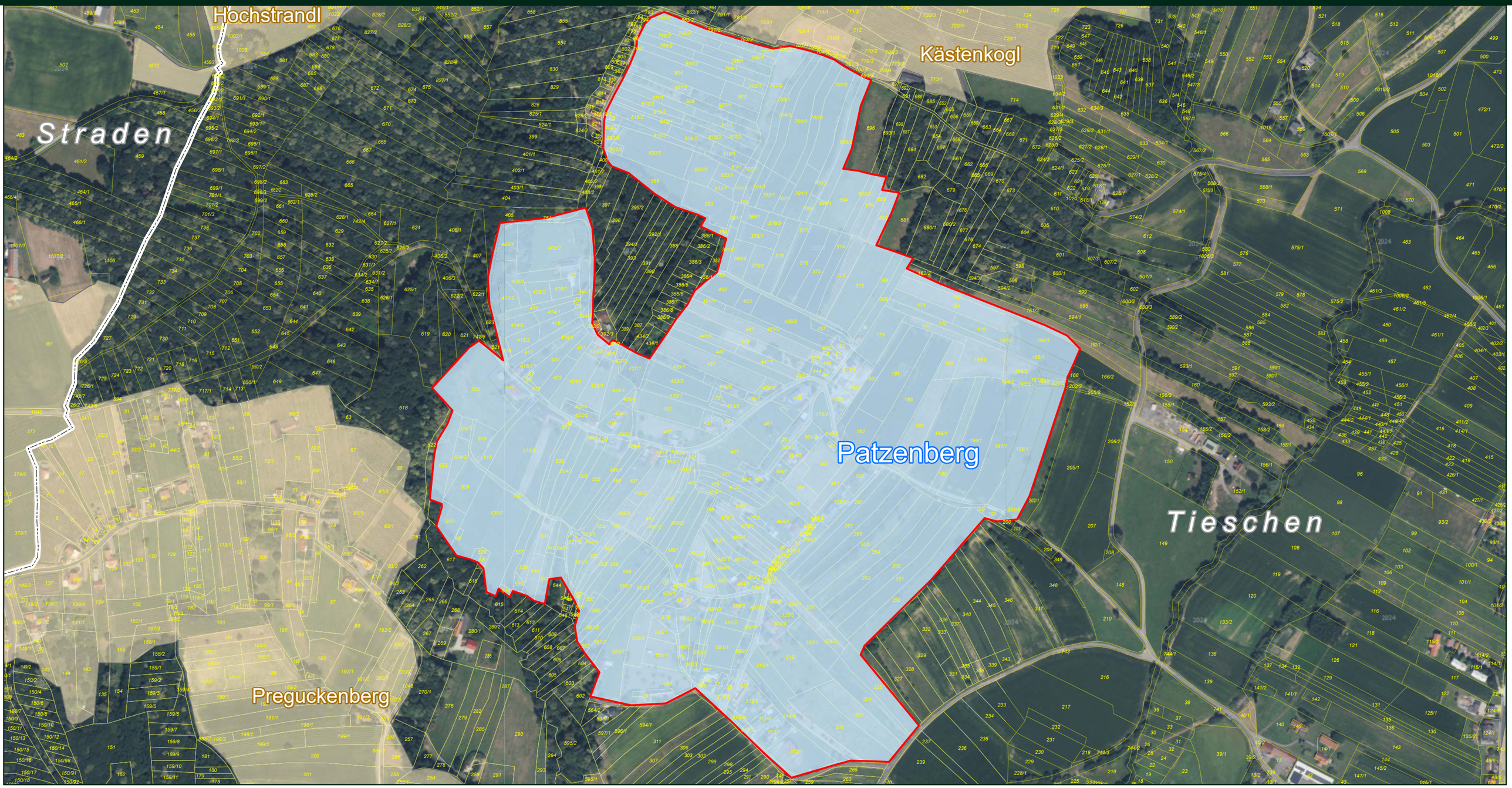

Maßstab = 1:5.000

Meter

0 30 60 120 180 240 300 360

Anlage 37 - O-P

Weinriede

Gemeindegrenze

Grundstück

Datengrundlagen:
Weinrieden: Landwirtschaftskammer Steiermark
Kataster: BEV Stichtagsdaten 01.10.2025

Digitale Orthophotos:
Land Steiermark, A17 Statistik und Geoinformation

Kartenproduktion: Februar 2026
Land Steiermark, A17 Statistik und Geoinformation



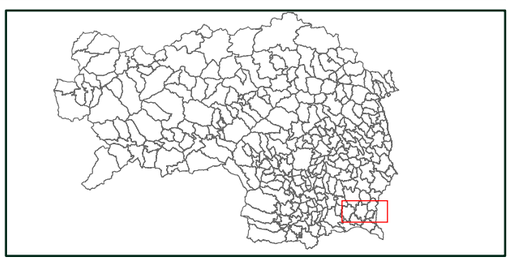

Pauser

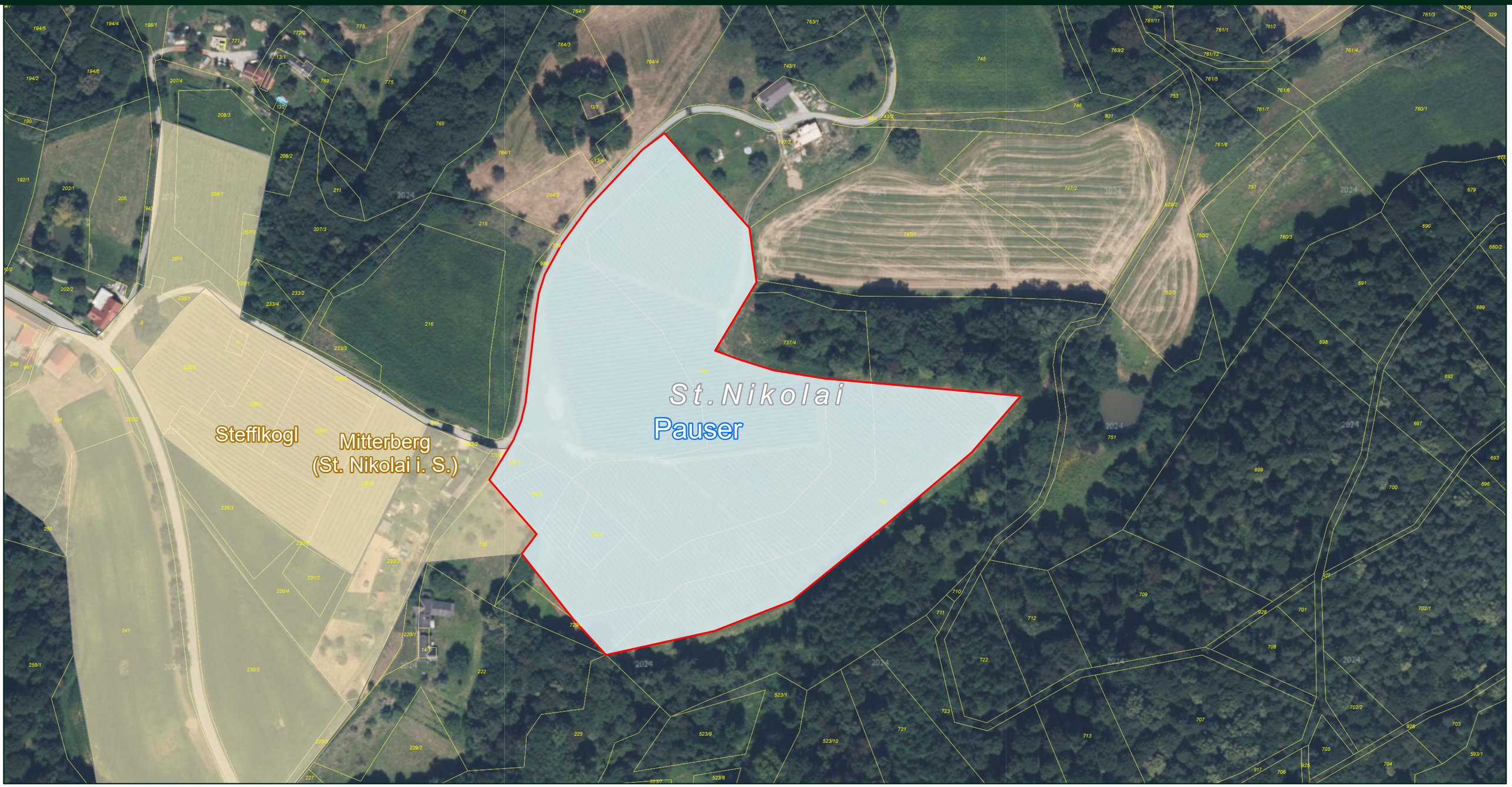

Maßstab = 1:2.000

Meter

0 12,5 25 50 75 100 125 150

Weinriede

Gemeindegrenze

Grundstück

Datengrundlagen:
Weinrieden: Landwirtschaftskammer Steiermark
Kataster: BEV Stichtagsdaten 01.10.2025

Digitale Orthophotos:
Land Steiermark, A17 Statistik und Geoinformation

Kartenproduktion: Februar 2026
Land Steiermark, A17 Statistik und Geoinformation





Perz

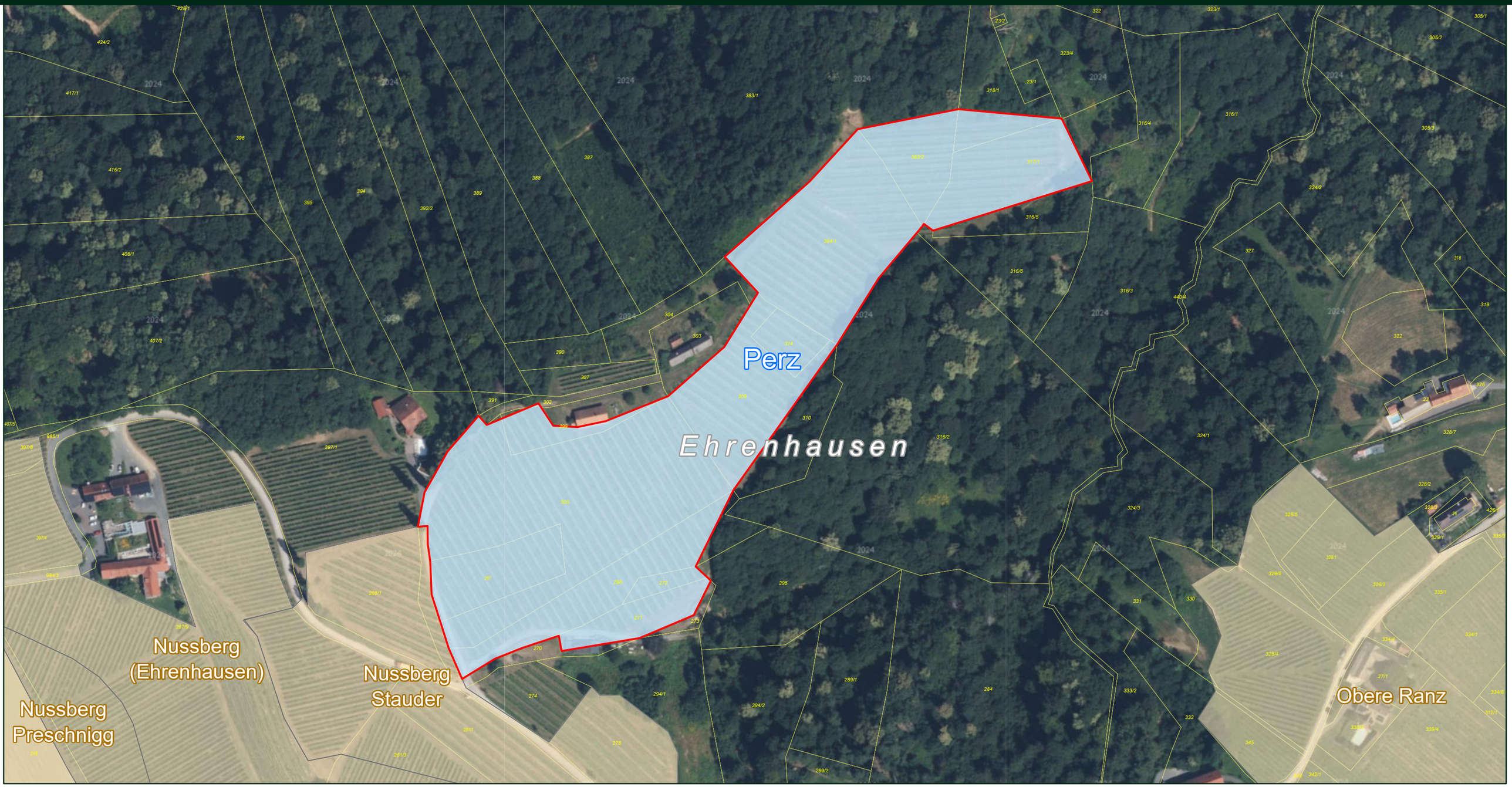

Maßstab = 1:2.000

Meter

0 12,5 25 50 75 100 125 150

Anlage 37 - O-P

Weinriede

Gemeindegrenze

Grundstück

Datengrundlagen:
Weinrieden: Landwirtschaftskammer Steiermark
Kataster: BEV Stichtagsdaten 01.10.2025

Digitale Orthophotos:
Land Steiermark, A17 Statistik und Geoinformation

Kartenproduktion: Februar 2026
Land Steiermark, A17 Statistik und Geoinformation



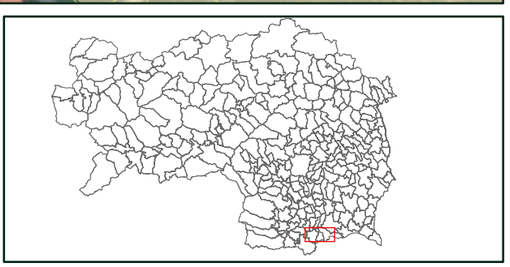

Pfarrweingarten (Kitzeck im Sausal)



Maßstab = 1:1.000

Meter

0 5 10 20 30 40 50 60

Anlage 37 - O-P

Weinriede

Gemeindegrenze

Grundstück

Datengrundlagen:
Weinrieden: Landwirtschaftskammer Steiermark
Kataster: BEV Stichtagsdaten 01.10.2025

Digitale Orthophotos:
Land Steiermark, A17 Statistik und Geoinformation

Kartenproduktion: Februar 2026
Land Steiermark, A17 Statistik und Geoinformation



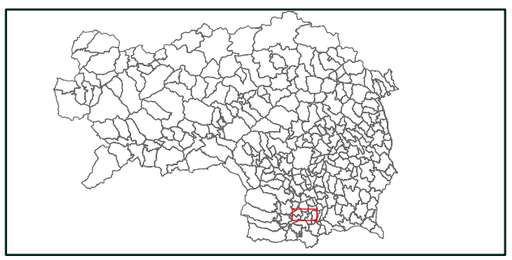

Pfarrweingarten



Maßstab = 1:2.000

Meter

0 12,5 25 50 75 100 125 150

Anlage 37 - O-P

Weinriede

Gemeindegrenze

Grundstück

Datengrundlagen:
Weinrieden: Landwirtschaftskammer Steiermark
Kataster: BEV Stichtagsdaten 01.10.2025

Digitale Orthophotos:
Land Steiermark, A17 Statistik und Geoinformation

Kartenproduktion: Februar 2026
Land Steiermark, A17 Statistik und Geoinformation



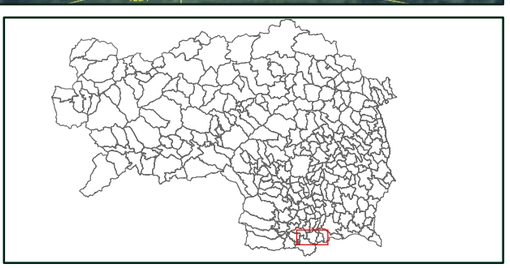

Pfründe



Maßstab = 1:1.000

Meter

0 5 10 20 30 40 50 60

Anlage 37 - O-P

Weinriede

Gemeindegrenze

Grundstück

Datengrundlagen:
Weinrieden: Landwirtschaftskammer Steiermark
Kataster: BEV Stichtagsdaten 01.10.2025

Digitale Orthophotos:
Land Steiermark, A17 Statistik und Geoinformation

Kartenproduktion: Februar 2026
Land Steiermark, A17 Statistik und Geoinformation

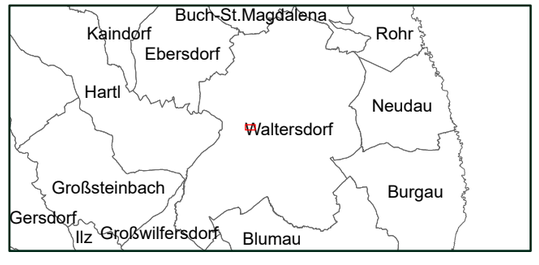

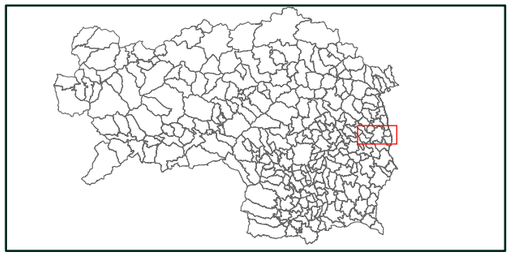

Das Land Steiermark	**Unterzeichner**	Land Steiermark
	Datum/Zeit-UTC	2026-05-18T11:15:02+02:00
Prüfinformation	Das elektronische Original dieses Dokumentes wurde amtssigniert. Hinweise zur Prüfung dieser elektronischen Signatur bzw. der Echtheit des Ausdrucks finden Sie unter https://as.stmk.gv.at	