Lamberg

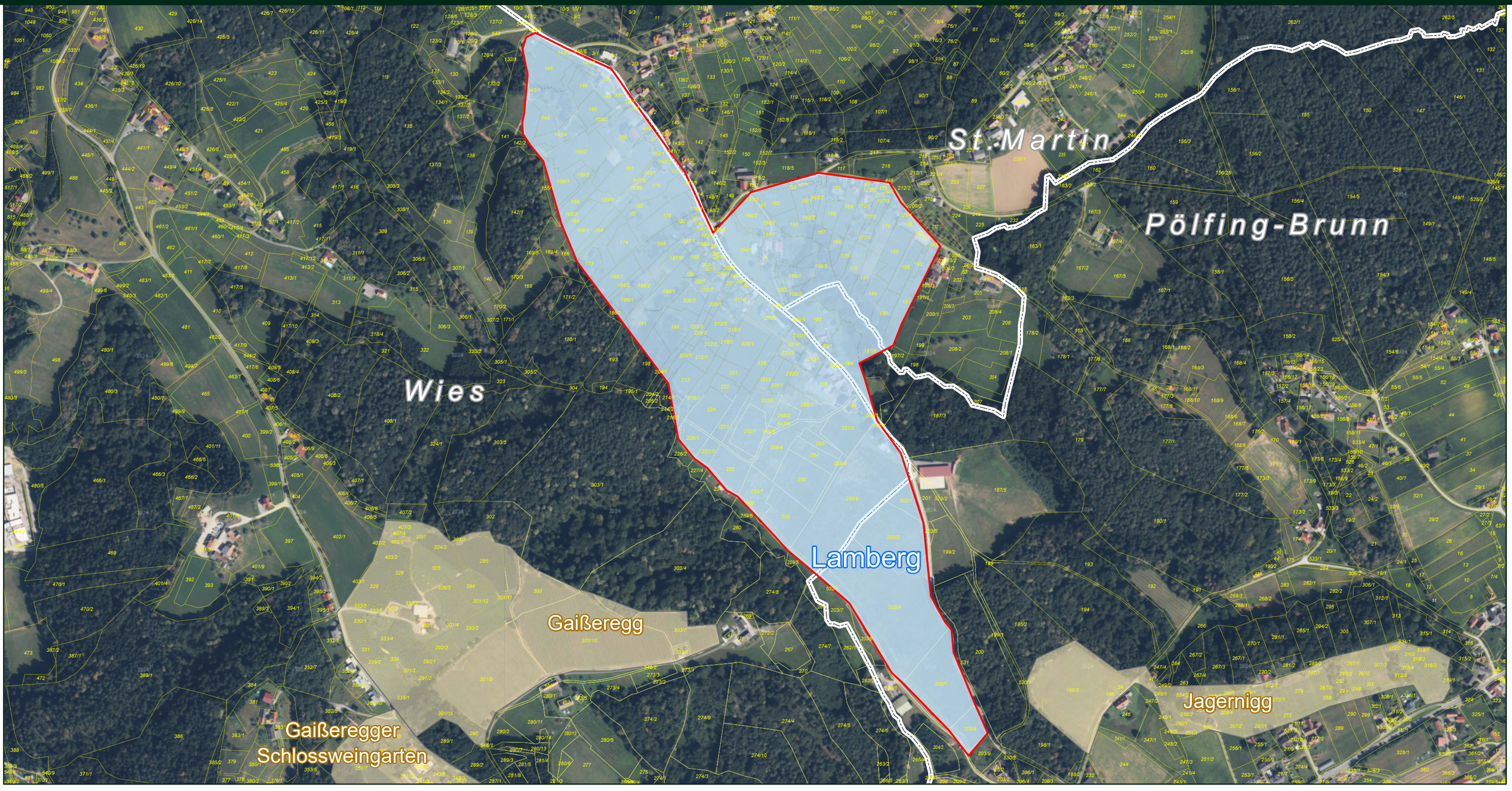

Maßstab = 1:6.000

Meter

0 40 80 160 240 320 400 480

Weinriede

Gemeindegrenze

Grundstück

Datengrundlagen:
Weinrieden: Landwirtschaftskammer Steiermark
Kataster: BEV Stichtagsdaten 01.10.2025

Digitale Orthophotos:
Land Steiermark, A17 Statistik und Geoinformation

Kartenproduktion: Februar 2026
Land Steiermark, A17 Statistik und Geoinformation

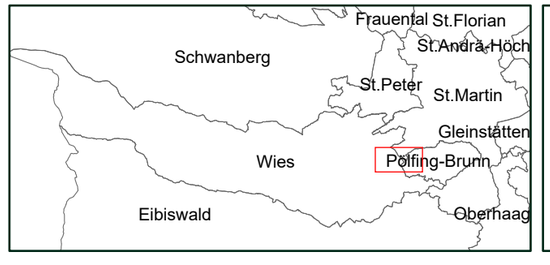

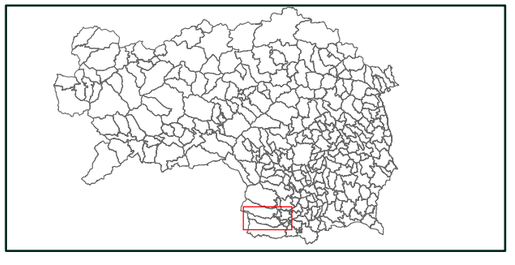

Anlage 31 - L

Langaberg



Maßstab = 1:2.000

Meter

0 12,5 25 50 75 100 125 150

Anlage 31 - L

Weinriede

Gemeindegrenze

Grundstück

Datengrundlagen:
Weinrieden: Landwirtschaftskammer Steiermark
Kataster: BEV Stichtagsdaten 01.10.2025

Digitale Orthophotos:
Land Steiermark, A17 Statistik und Geoinformation

Kartenproduktion: Februar 2026
Land Steiermark, A17 Statistik und Geoinformation



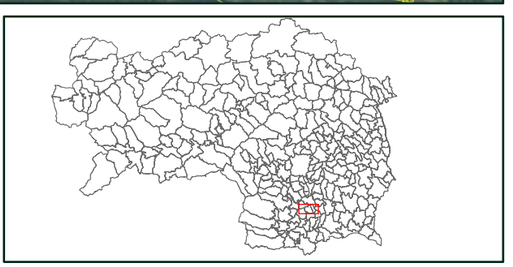

Langedel

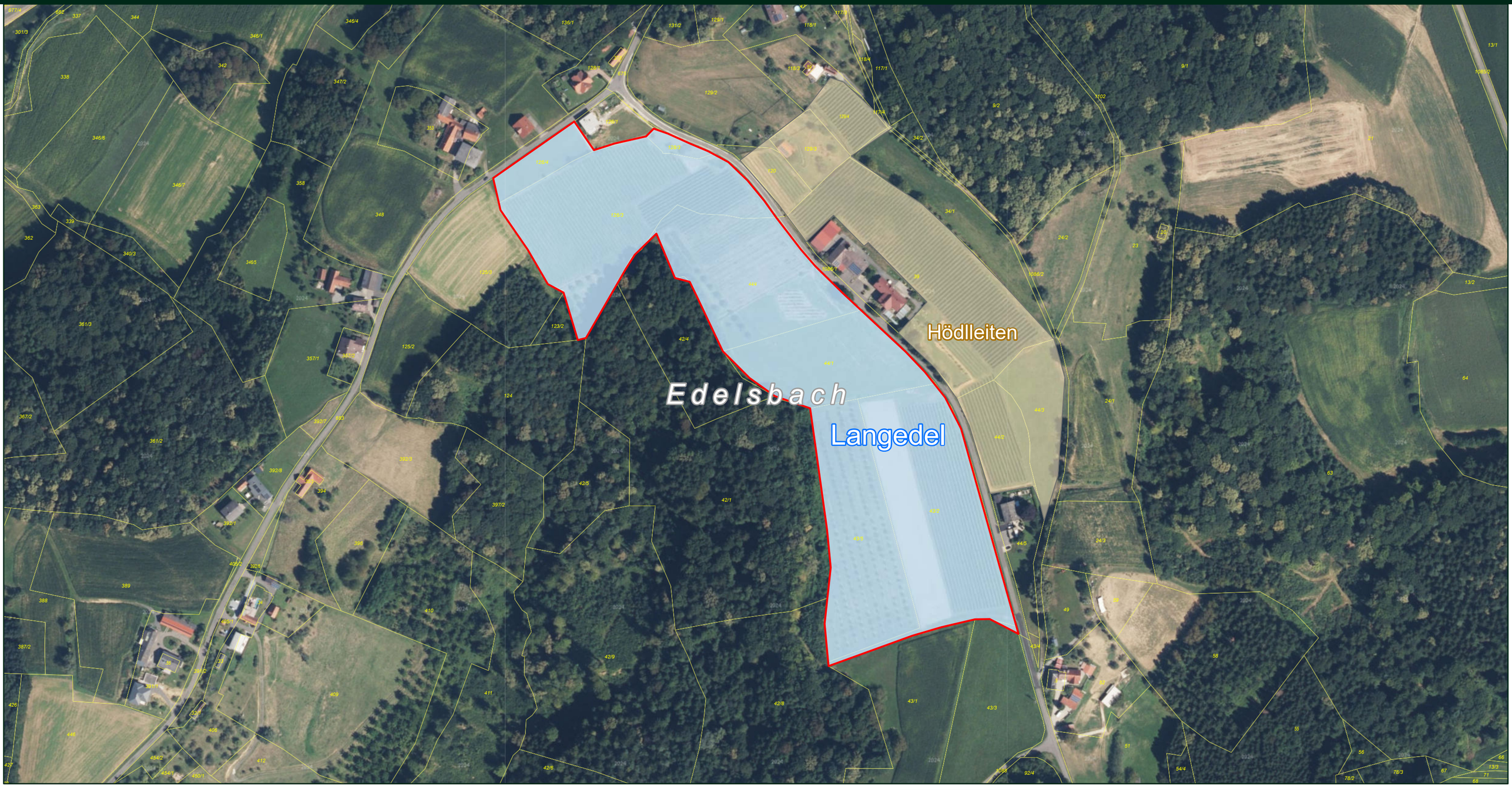

Maßstab = 1:3.000

Meter

0 20 40 80 120 160 200 240

Anlage 31 - L

Weinriede

Gemeindegrenze

Grundstück

Datengrundlagen:
Weinrieden: Landwirtschaftskammer Steiermark
Kataster: BEV Stichtagsdaten 01.10.2025

Digitale Orthophotos:
Land Steiermark, A17 Statistik und Geoinformation

Kartenproduktion: Februar 2026
Land Steiermark, A17 Statistik und Geoinformation

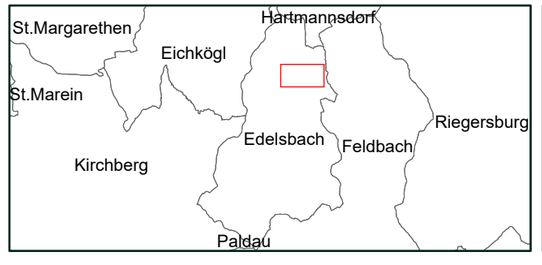

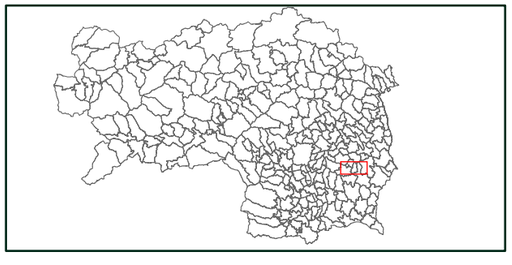

Langegg

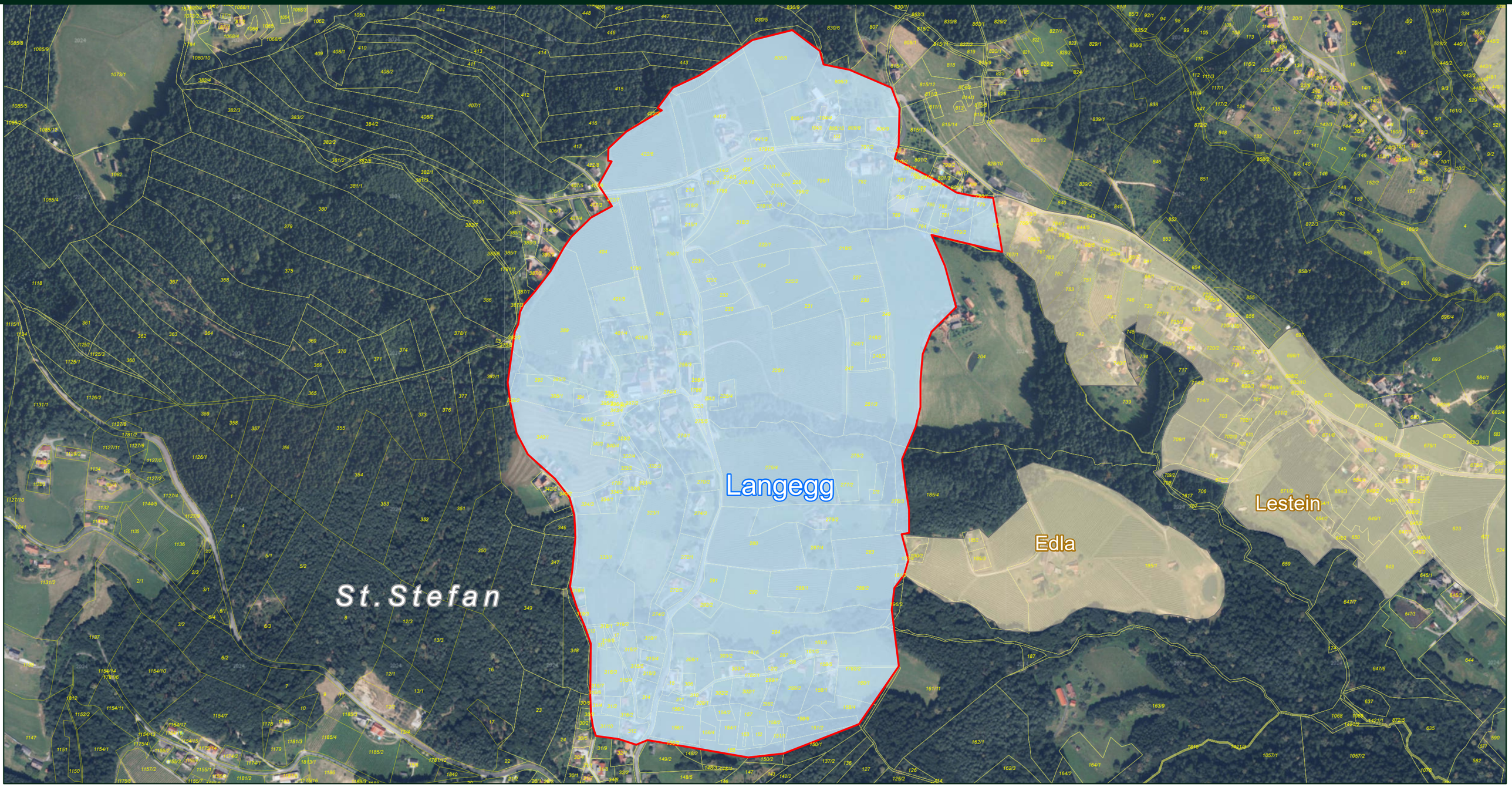

Maßstab = 1:6.000

Meter

0 40 80 160 240 320 400 480

Weinriede

Gemeindegrenze

Grundstück

Datengrundlagen:
Weinrieden: Landwirtschaftskammer Steiermark
Kataster: BEV Stichtagsdaten 01.10.2025

Digitale Orthophotos:
Land Steiermark, A17 Statistik und Geoinformation

Kartenproduktion: Februar 2026
Land Steiermark, A17 Statistik und Geoinformation



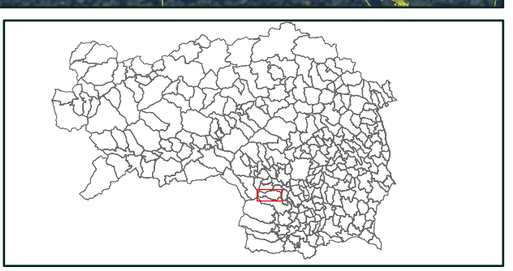

Anlage 31 - L

Langeggerberg



Maßstab = 1:2.000

Meter

0 12,5 25 50 75 100 125 150

Weinriede

Gemeindegrenze

Grundstück

Datengrundlagen:
Weinrieden: Landwirtschaftskammer Steiermark
Kataster: BEV Stichtagsdaten 01.10.2025

Digitale Orthophotos:
Land Steiermark, A17 Statistik und Geoinformation

Kartenproduktion: Februar 2026
Land Steiermark, A17 Statistik und Geoinformation



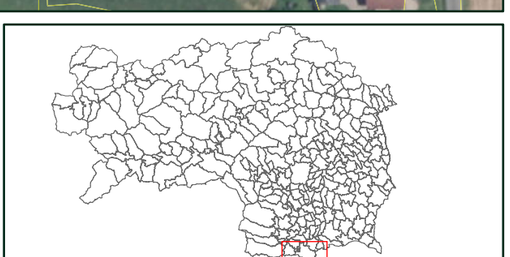

Anlage 31 - L

Lannachberg

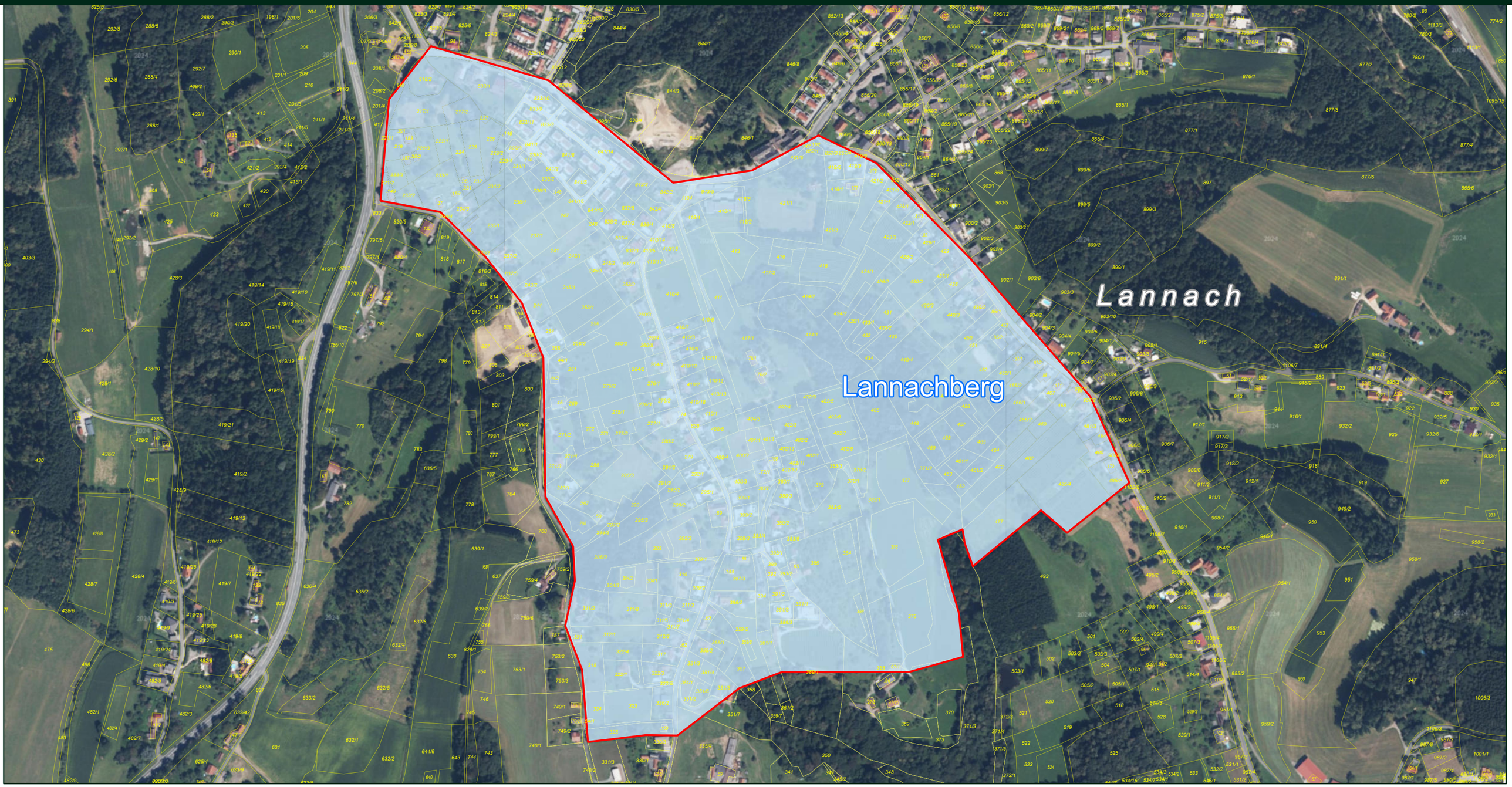

Maßstab = 1:5.000

Meter

0 30 60 120 180 240 300 360

Weinriede

Gemeindegrenze

Grundstück

Datengrundlagen:
Weinrieden: Landwirtschaftskammer Steiermark
Kataster: BEV Stichtagsdaten 01.10.2025

Digitale Orthophotos:
Land Steiermark, A17 Statistik und Geoinformation

Kartenproduktion: Februar 2026
Land Steiermark, A17 Statistik und Geoinformation

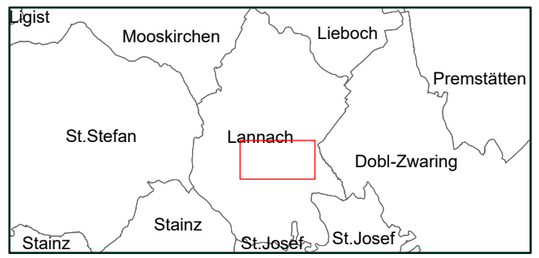

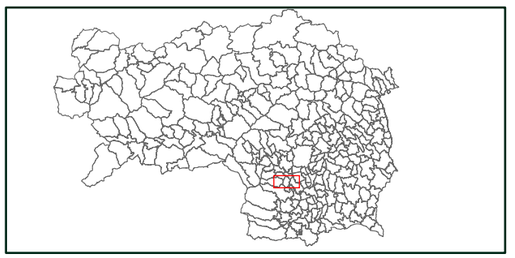

Anlage 31 - L

Lechenberg



Maßstab = 1:1.000

Meter

0 5 10 20 30 40 50 60

Anlage 31 - L

Weinriede

Gemeindegrenze

Grundstück

Datengrundlagen:
Weinrieden: Landwirtschaftskammer Steiermark
Kataster: BEV Stichtagsdaten 01.10.2025

Digitale Orthophotos:
Land Steiermark, A17 Statistik und Geoinformation

Kartenproduktion: Februar 2026
Land Steiermark, A17 Statistik und Geoinformation



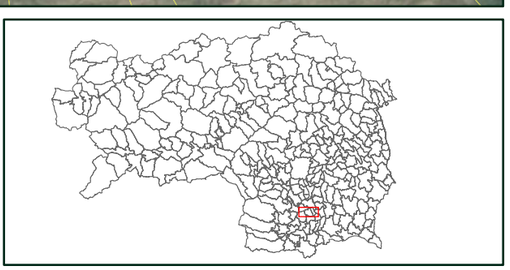

Legoth

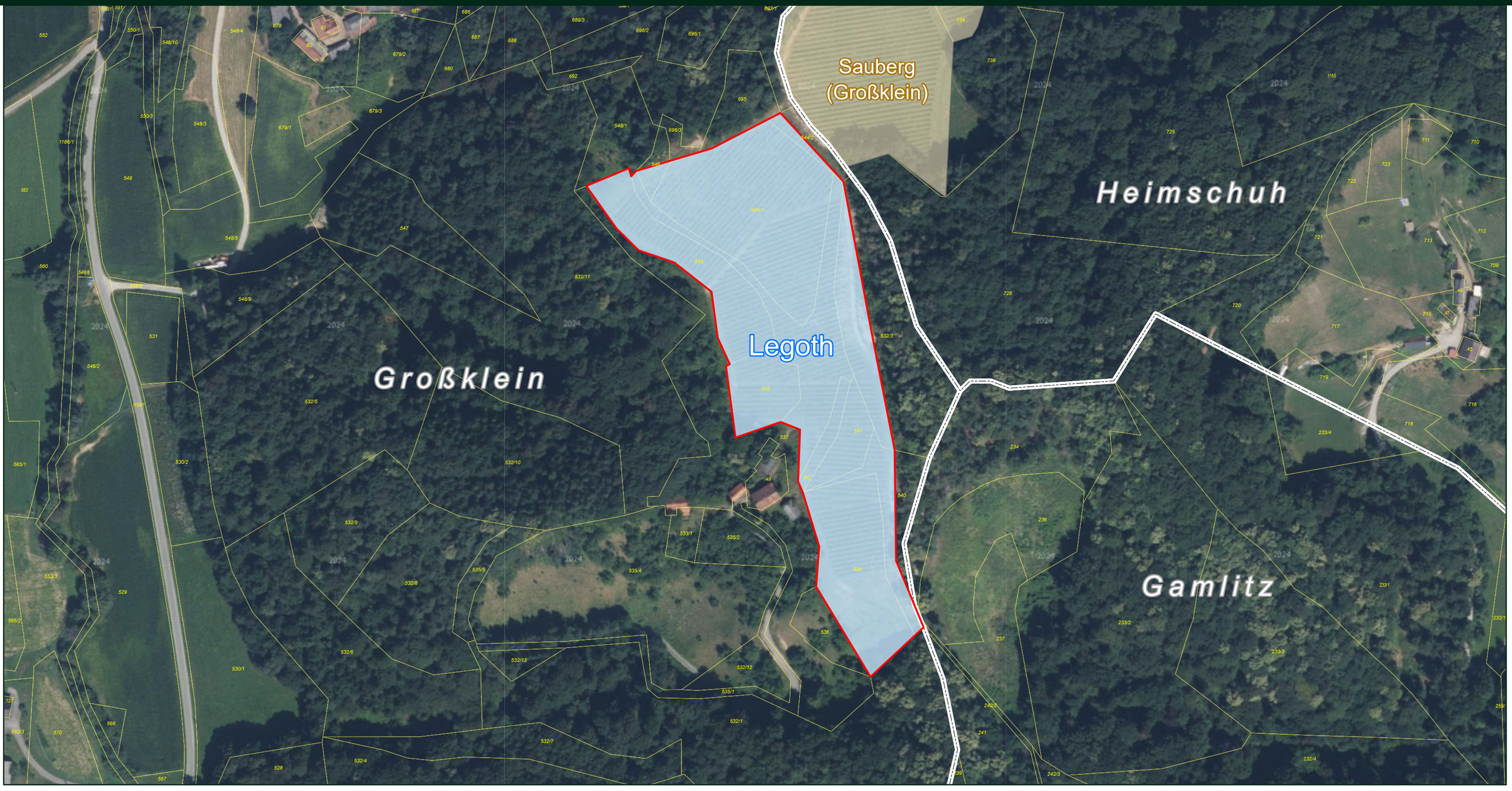

Maßstab = 1:2.000

Meter

0 12,5 25 50 75 100 125 150

Anlage 31 - L

Weinriede

Gemeindegrenze

Grundstück

Datengrundlagen:
Weinrieden: Landwirtschaftskammer Steiermark
Kataster: BEV Stichtagsdaten 01.10.2025

Digitale Orthophotos:
Land Steiermark, A17 Statistik und Geoinformation

Kartenproduktion: Februar 2026
Land Steiermark, A17 Statistik und Geoinformation



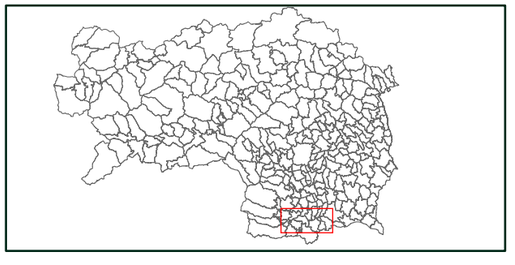

Lestein

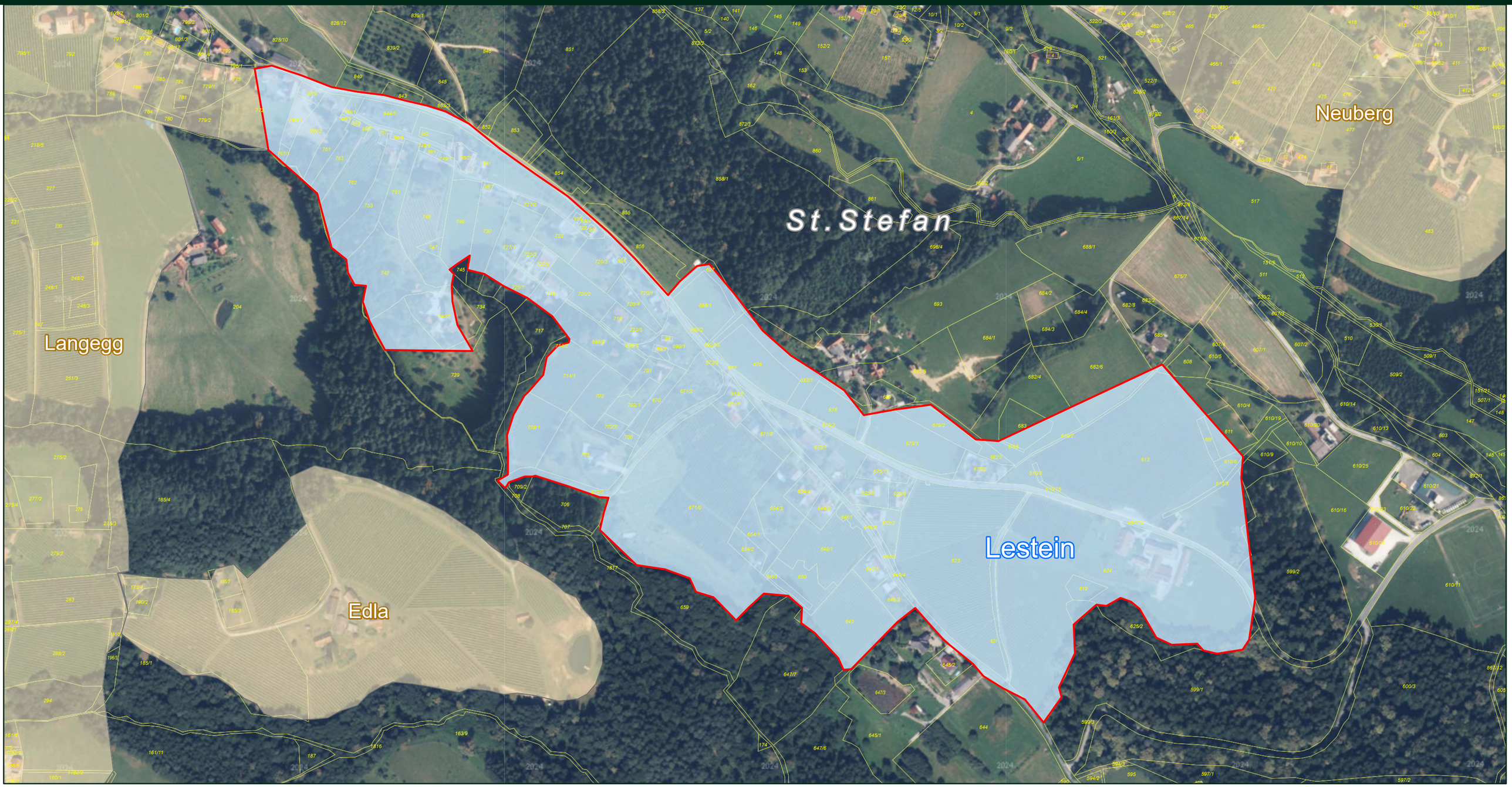

Maßstab = 1:4.000

Meter

0 25 50 100 150 200 250 300

Weinriede

Gemeindegrenze

Grundstück

Datengrundlagen:
Weinrieden: Landwirtschaftskammer Steiermark
Kataster: BEV Stichtagsdaten 01.10.2025

Digitale Orthophotos:
Land Steiermark, A17 Statistik und Geoinformation

Kartenproduktion: Februar 2026
Land Steiermark, A17 Statistik und Geoinformation

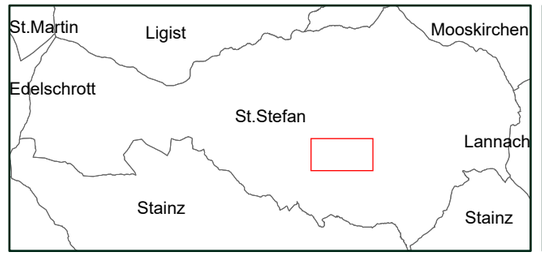

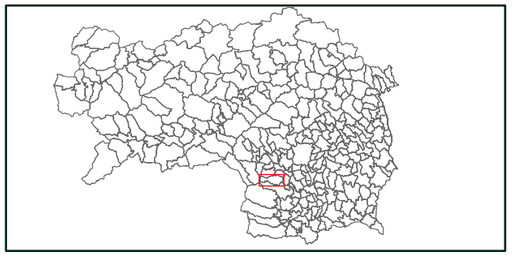

Anlage 31 - L

Lichtenegg



Maßstab = 1:1.000

Meter

0 5 10 20 30 40 50 60

Anlage 31 - L

Weinriede

Gemeindegrenze

Grundstück

Datengrundlagen:
Weinrieden: Landwirtschaftskammer Steiermark
Kataster: BEV Stichtagsdaten 01.10.2025

Digitale Orthophotos:
Land Steiermark, A17 Statistik und Geoinformation

Kartenproduktion: Februar 2026
Land Steiermark, A17 Statistik und Geoinformation



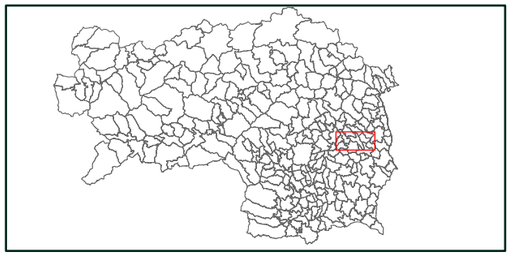

Lichtenstern



Maßstab = 1:2.000

Meter

0 12,5 25 50 75 100 125 150

Weinriede

Gemeindegrenze

Grundstück

Datengrundlagen:
Weinrieden: Landwirtschaftskammer Steiermark
Kataster: BEV Stichtagsdaten 01.10.2025

Digitale Orthophotos:
Land Steiermark, A17 Statistik und Geoinformation

Kartenproduktion: Februar 2026
Land Steiermark, A17 Statistik und Geoinformation



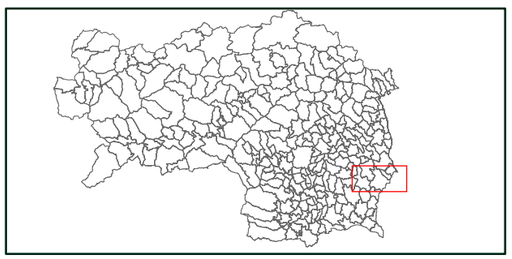

Anlage 31 - L

Liechtenek

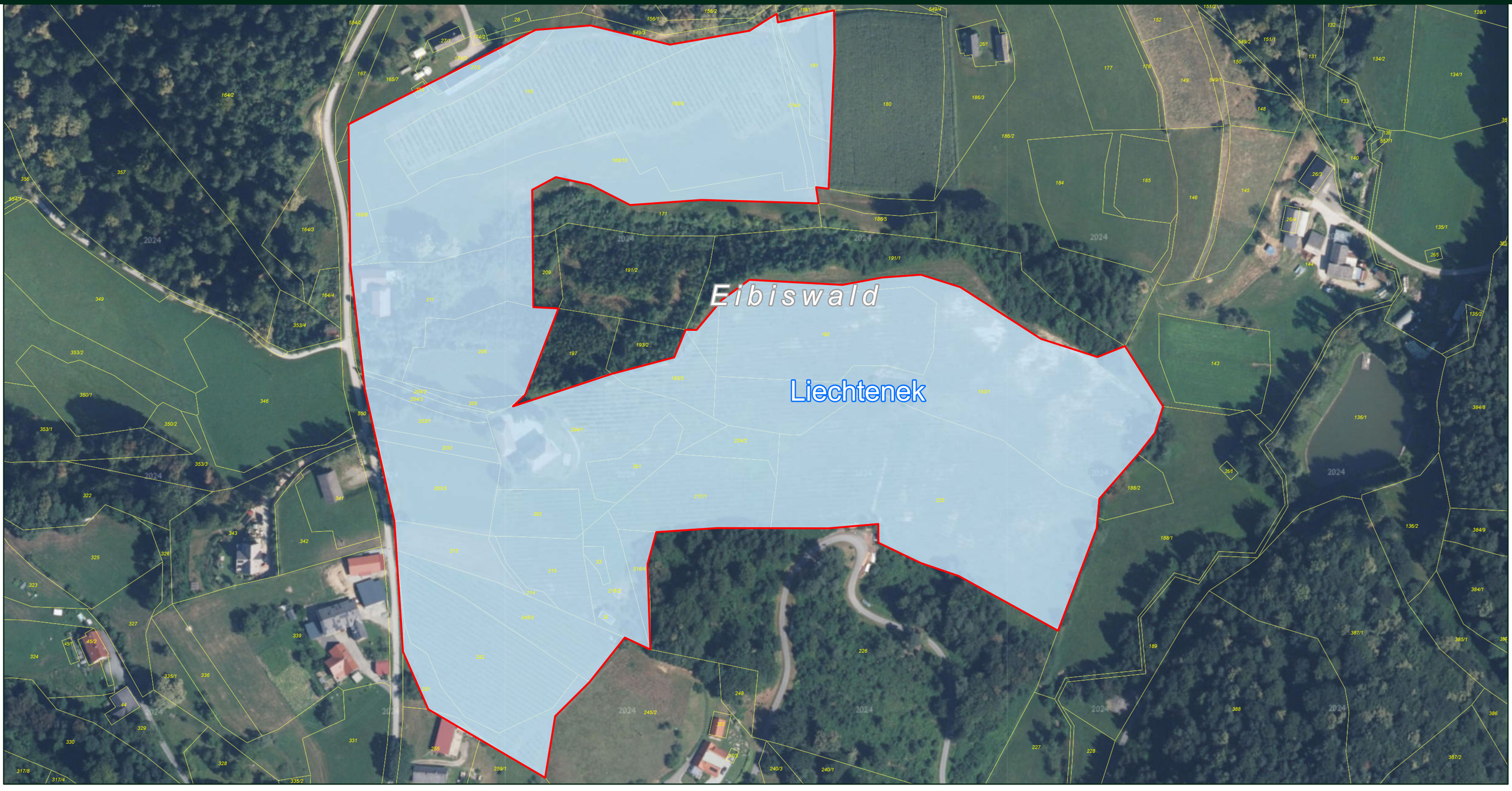

Maßstab = 1:2.000

Meter

0 12,5 25 50 75 100 125 150

Anlage 31 - L

Weinriede

Gemeindegrenze

Grundstück

Datengrundlagen:
Weinrieden: Landwirtschaftskammer Steiermark
Kataster: BEV Stichtagsdaten 01.10.2025

Digitale Orthophotos:
Land Steiermark, A17 Statistik und Geoinformation

Kartenproduktion: Februar 2026
Land Steiermark, A17 Statistik und Geoinformation

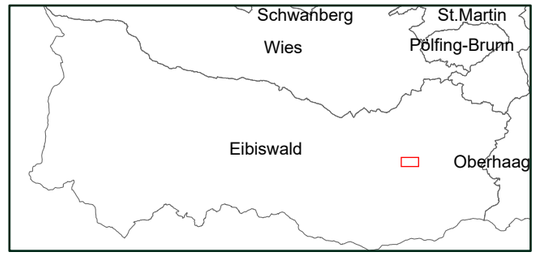

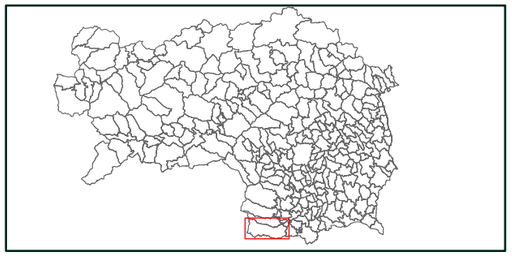

Liedlberg



Maßstab = 1:2.000

Meter

0 12,5 25 50 75 100 125 150

Weinriede

Gemeindegrenze

Grundstück

Datengrundlagen:
Weinrieden: Landwirtschaftskammer Steiermark
Kataster: BEV Stichtagsdaten 01.10.2025

Digitale Orthophotos:
Land Steiermark, A17 Statistik und Geoinformation

Kartenproduktion: Februar 2026
Land Steiermark, A17 Statistik und Geoinformation

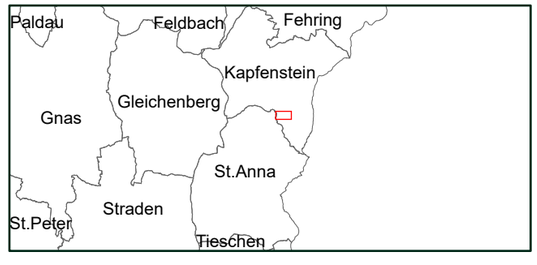

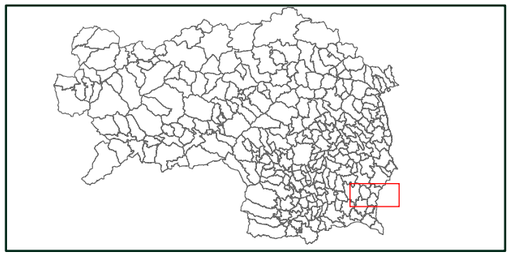

Anlage 31 - L

Das Land Steiermark	**Unterzeichner**	Land Steiermark
	Datum/Zeit-UTC	2026-05-18T11:15:41+02:00
Prüfinformation	Das elektronische Original dieses Dokumentes wurde amtssigniert. Hinweise zur Prüfung dieser elektronischen Signatur bzw. der Echtheit des Ausdrucks finden Sie unter https://as.stmk.gv.at	