REGIONALES ENTWICKLUNGSPROGRAMM REGION SÜDWESTSTEIERMARK

Anlage 1 zur Verordnung der Steiermärkischen Landesregierung vom 7. Juli 2022.

Blattübersicht

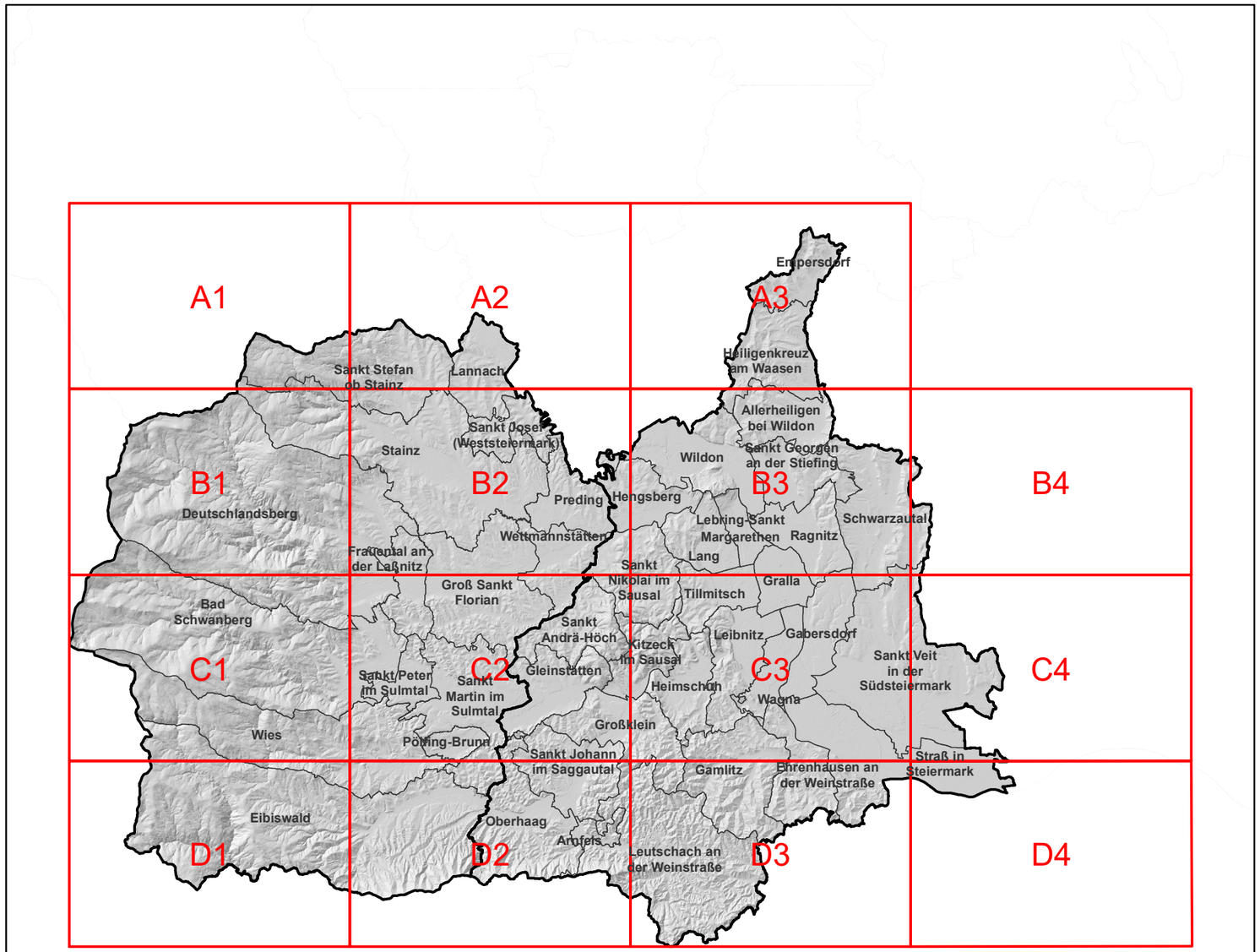

REGIONALPLAN

Legende

Vorrangzonen § 5

- Vorrangzonen für Industrie und Gewerbe
- Landwirtschaftliche Vorrangzonen
- Rohstoffvorrangzonen
- Grünzonen

Vorrangzonen für die Siedlungsentwicklung

- Regionale Zentren
- Teilregionale Zentren
- Siedlungsschwerpunkt

Planungsinformation

Bauland aus Flächenwidmungsplänen

- Wohn-, Dorf- und Erholungsgebiete
- Kerngebiete und Einkaufszentren
- Industrie- und Gewerbegebiete

- Ökologischer Korridor
- Wald
- Gewässer

- Fließgewässer

- Eisenbahn
- Eisenbahn Projekte

- Autobahnen, Schnellstraßen
- Landesstraßen [B]
- Landesstraßen [L]
- sonstige Straßen
- Straßenprojekte

- Hauptlinien des öffentlichen Verkehrs

- Bezirksgrenzen
- Gemeindegrenzen

Das elektronische Original dieses Dokumentes wurde amtssigniert. Hinweise zur Prüfung dieser elektronischen Signatur bzw. der Echtheit des Ausdrucks finden Sie unter: https://as.stmk.gv.at

Das Land Steiermark
Regionen

REGIONALES ENTWICKLUNGSPROGRAMM REGION SÜDWESTSTEIERMARK - VORRANGZONEN

Gemeindeindex

Allerheiligen bei Wildon A3, B3

Arnfels D2

Bad Schwanberg B1, C1, C2

Deutschlandsberg B1, B2, C1, C2

Ehrenhausen an der Weinstraße C3, D3

Eibiswald C1, D1, D2

Empersdorf A3

Frauental an der Laßnitz B2, C2

Gabersdorf B3, C3

Gamlitz C3, D3

Gleinstätten: C2

Gralla: B3, C3

Groß Sankt Florian: B2, C2

Großklein: C2, C3, D2, D3

Heiligenkreuz am Waasen: A3, B3

Heimschuh: C3

Hengsberg: B2, B3

Kitzeck im Sausal: C2, C3

Lang: B3

Lannach: A2, B2

Lebring-Sankt Margarethen: B3

Leibnitz: C3

Leutschach an der Weinstraße: C2, C3, D2, D3

Oberhaag: C2, D2

Pölfing-Brunn: C2, D2

Preding: B2

Ragnitz: B3, C3

Sankt Andrä-Höch: B2, C2, C3

Sankt Georgen an der Stiefing: B3

Sankt Johann im Saggautal: C2, D2

Sankt Josef (Weststeiermark): B2

Sankt Martin im Sulmtal: C2, D2

Sankt Nikolai im Sausal: B2, B3, C2, C3

Sankt Peter im Sulmtal: C2

Sankt Stefan ob Stainz: A1, A2, B1, B2

Sankt Veit in der Südsteiermark: B3, B4, C3, C4

Schwarzautal: B3, B4, C3

Stainz: A1, B1, B2

Straß in Steiermark: C 3,C 4, D3, D4

Tillmitsch: B3, C3

Wagna: C3

Wettmannstätten: B2, C2

Wies: C1, C2, D1, D2

Wildon: B2, B3

Das elektronische Original dieses Dokumentes wurde am
elektronischen Signatur bzw. der Echtheit des Ausdrucks
tssigniert. Hinweise zur Prüfung dieser
finden Sie unter: https://as.stmk.gv.at

REGIONALES ENTWICKLUNGSPROGRAMM REGION SÜDWESTSTEIERMARK - VORRANGZONEN

Blatt: A1

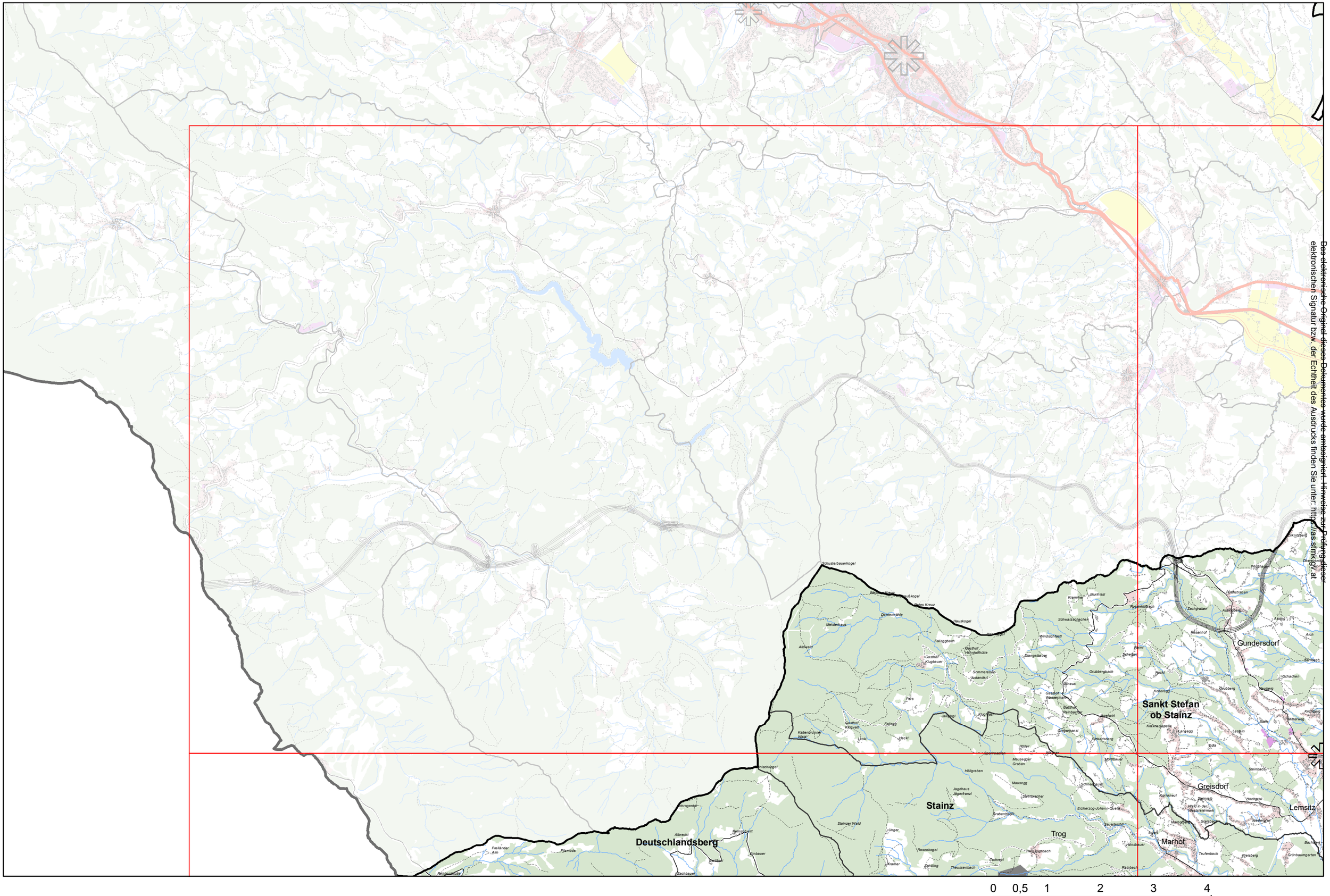

Das elektronische Original dieses Dokumentes wurde amtssig
elektronischen Signatur bzw. der Echtheit des Ausdrucks finde

REGIONALES ENTWICKLUNGSPROGRAMM REGION SÜDWESTSTEIERMARK - VORRANGZONEN

Blatt: A2

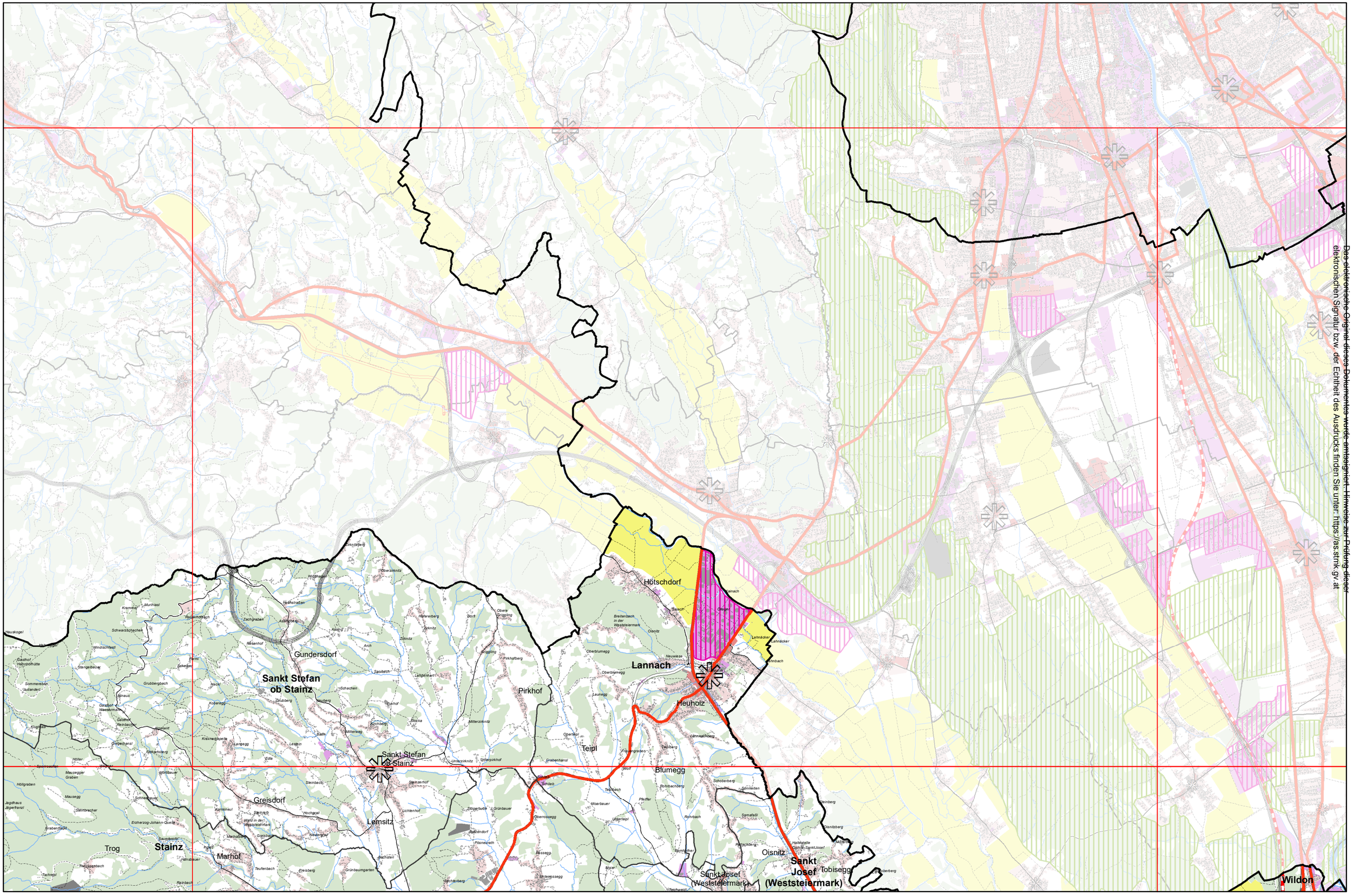

Das elektronische Original dieses Dokumentes wurde amtssigniert. Hinweise zur Prüfung dieser elektronischen Signatur bzw. der Echtheit des Ausdrucks finden Sie unter: https://as.stmk.gv.at

REGIONALES ENTWICKLUNGSPROGRAMM REGION SÜDWESTSTEIERMARK - VORRANGZONEN

Blatt: A3

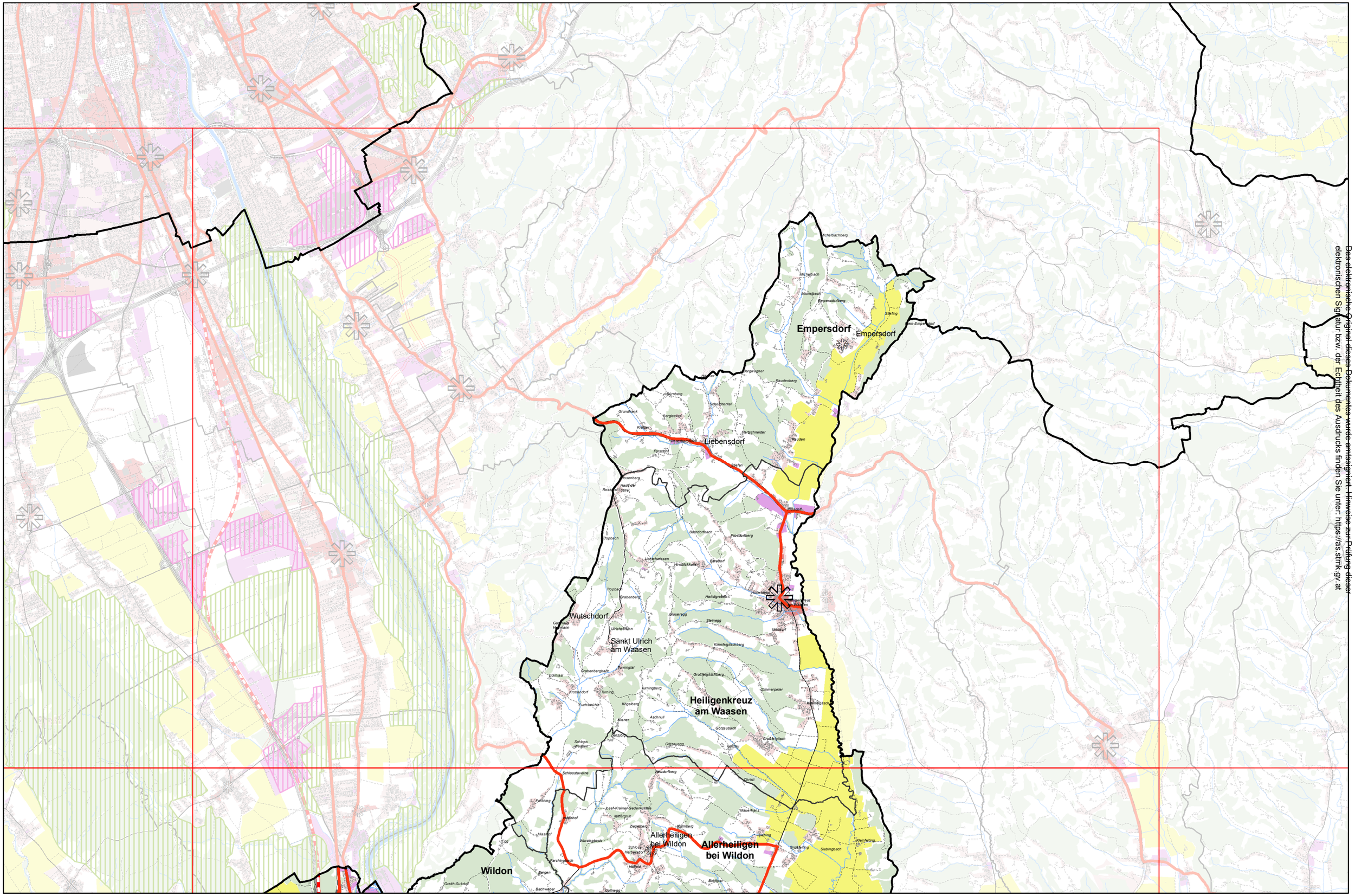

Das elektronische Original dieses Dokumentes wurde amtssigniert. Hinweise zur Prüfung dieser elektronischen Signatur bzw. der Echtheit des Ausdrucks finden Sie unter: https://as.stmk.gv.at

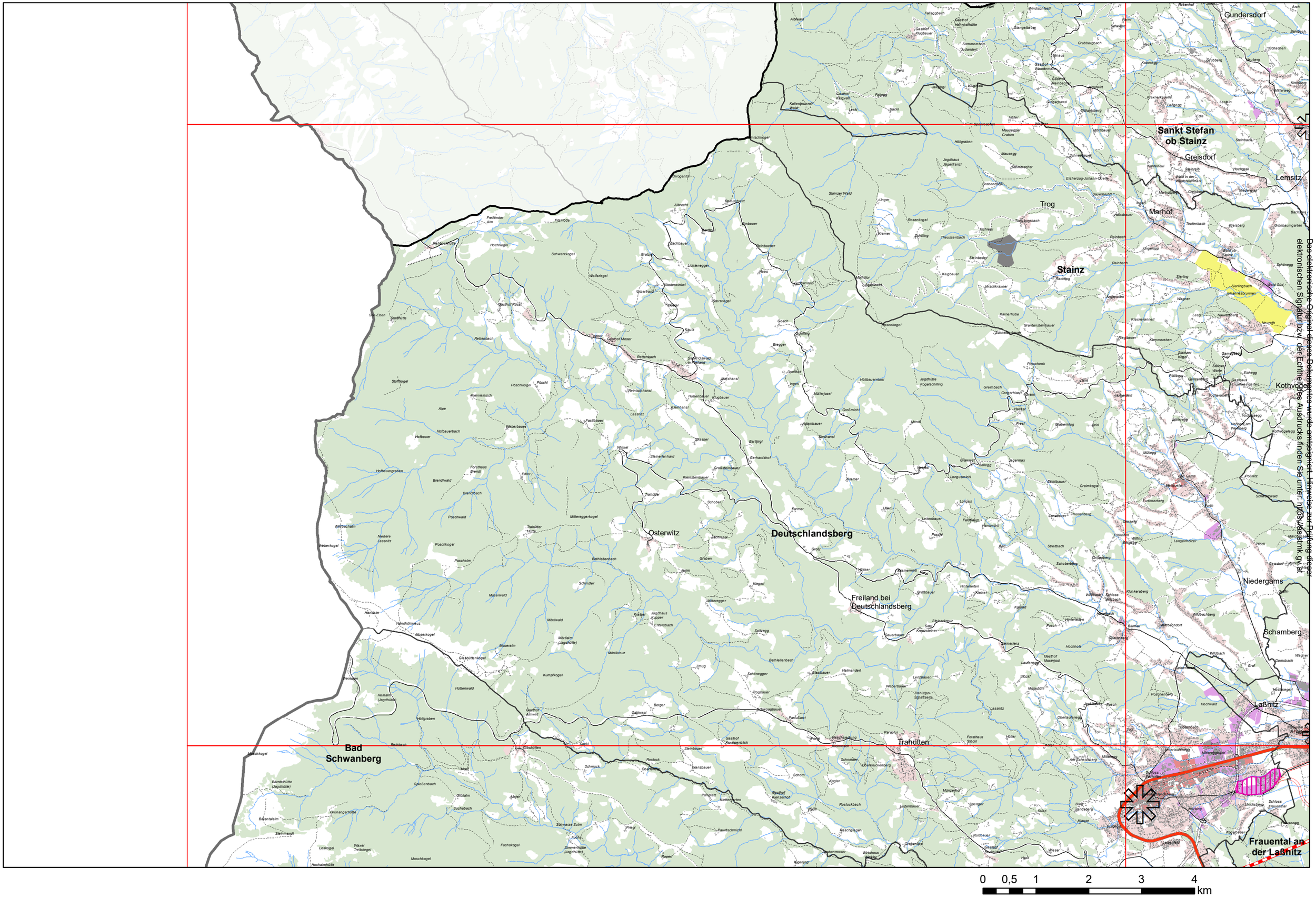

Das elektronische Original dieses Dokumentes wurde amtssigniert. Hinweise zur Prüfung dieser elektronischen Signatur bzw. der Echtheit des Ausdrucks finden Sie unter: https://as.stmk.gv.at

Gundersdorf
Pirkhof
Heuholz
Lannach
Teipl
Blumegg
Sankt Stefan ob Stainz
Sankt Stefan ob Stainz
Greisdorf
Lemsitz
Trog
Marhof
Pichling bei Stainz
Sankt Josef (Weststeiermark)
Olsnitz
Tobisegg
Sankt Josef (Weststeiermark)
Stallhof
Stainz
Stallhof Fabrik
Ettendorf bei Stainz
Kothvogel
Graschuh
Neudorf ob Wildon
Weitendorf
Wildon
Hengsberg
Hengsberg
Tobis
Wieselsdorf
Preding
Kraubath an der Weststeiermark
Rassach
Deutschlandsberg
Niedergams
Schamberg
Lang
Laßnitz
Zeierling
Petzelsdorf in der Weststeiermark
Gussendorf
Wettmannstätten
Groß Sankt Florian
Freidorf an der Laßnitz
Frauental an der Laßnitz
Flamberg
Waldschach
Neudorf im Sausal
Sankt Andrä-Höch
Sankt Nikolai im Sausal
Kitzeck im Sausal
Unterbergla
Bad Schwanberg

0 0,5 1 2 3 4 km

Das elektronische Original dieses Dokumentes wurde amtssigniert. Hinweise zur Prüfung dieser elektronischen Signatur bzw. der Echtheit des Ausdruckes finden Sie unter: https://as.stmk.gv.at

Sankt Ulrich am Waasen
Heiligenkreuz am Waasen
Allerheiligen bei Wildon
Allerheiligen bei Wildon
Sukdull
Neudorf ob Wildon
Weitendorf
Wildon
Sankt Georgen an der Stiefing
Mitterlabill
Schwarzau im Schwarzautal
Hengsberg
Hengsberg
Preding
Sankt Margarethen bei Leibnitz
Lang
Wettmannstätten
Lang
Lebring-Sankt Margarethen
Badhsdorf
Ragnitz
Ragnitz
Breitenfeld am Tannenriegel
Schwarzautal
Hainsdorf im Schwarzautal
Flamberg
Waldschach
Gralla
Neutillmitsch
Untergralla
Tillmitsch
Tillmitsch
Gabersdorf
Neudorf im Sausal
Sankt Nikolai im Sausal
Kitzeck im Sausal
Straßengralla
Wagna
Leibnitz
Sankt Nikolai ob Draßling
Sankt Veit in der Südsteiermark
Sankt Andrä-Höch

0 0,5 1 2 3 4 km

Das elektronische Original dieses Dokumentes wurde amtssigniert. Hinweise zur Prüfung dieser elektronischen Signatur bzw. der Echtheit des Ausdrucks finden Sie unter: https://as.stmk.gv.at

Mitterlabill

Schwarzau im Schwarzautal

Sankt Georgen an der Stiefing

Schwarzautal

Breitenfeld am Tannenriegel

Hainsdorf im Schwarzautal

Gabersdorf

Sankt Nikolai ob Draßling

Sankt Veit in der Südsteiermark

0 0,5 1 2 3 4 km

Das elektronische Original dieses Dokumentes wurde amtssigniert. Hinweise zur Prüfung dieser elektronischen Signatur bzw. der Echtheit des Ausdrucks finden Sie unter: https://as.stmk.gv.at

REGIONALES ENTWICKLUNGSPROGRAMM REGION SÜDWESTSTEIERMARK - VORRANGZONEN

Blatt: C1

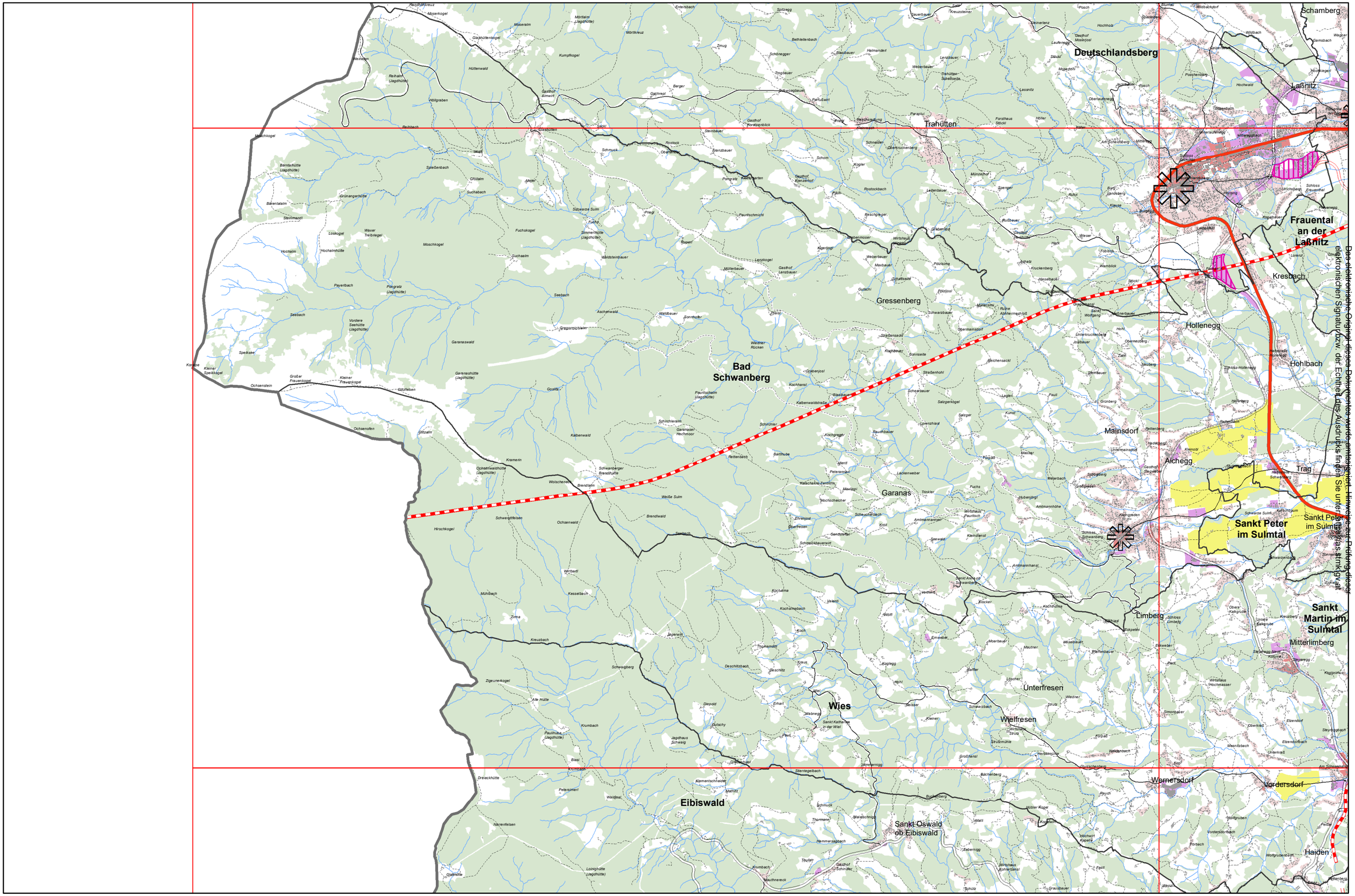

0 0,5 1 2 3 4 km

Schamberg
Stainz
Lang
Laßnitz
Petzelsdorf in der Weststeiermark
Gussendorf
Flamberg
Deutschlandsberg
Zeierling
Waldschach
Freidorf an der Laßnitz
Frauental an der Laßnitz
Wettmannstätten
Neudorf im Sausal
Sankt Nikolai im Sausal
Tillmitsch
Groß Sankt Florian
Unterbergla
Sankt Andrä-Höch
Kresbach
Sankt Andrä im Sausal
Bad Schwanberg
Hollenegg
Sulzhof
Hohlbach
Kitzeck im Sausal
Mainsdorf
Sankt Peter im Sulmtal
Aichegg
Trag
Sausal
Pistorf
Sulmtal
Sankt Peter im Sulmtal
Sankt Martin im Sulmtal
Gleinstätten
Kitzeck im Sausal
Heimschuh
Dörfla
Mantrach
Sankt Martin im Sulmtal
Limberg
Gasselsdorf
Mitterlimberg
Großklein
Gamlitz
Unterfresen
Pölfing
Nestelberg
Wies
Pölfing-Brunn
Wielfresen
Untergreith
Kopreinigg
Sankt Johann im Saggautal
Wernersdorf
Vordersdorf
Altenmarkt
Sankt Ulrich in Greith
Obergreith
Tombach
Leutschach an der Weinstraße
Haiden
Eibiswald
Pitschgau
Oberhaag
Sankt Johann im Saggautal
Saggau

0 0,5 1 2 3 4 km

Das elektronische Original dieses Dokumentes wurde amtssigniert. Hinweise zur Prüfung dieser elektronischen Signatur bzw. der Echtheit des Ausdruckes finden Sie unter: https://as.stmk.gv.at

REGIONALES ENTWICKLUNGSPROGRAMM REGION SÜDWESTSTEIERMARK - VORRANGZONEN

Blatt: C3

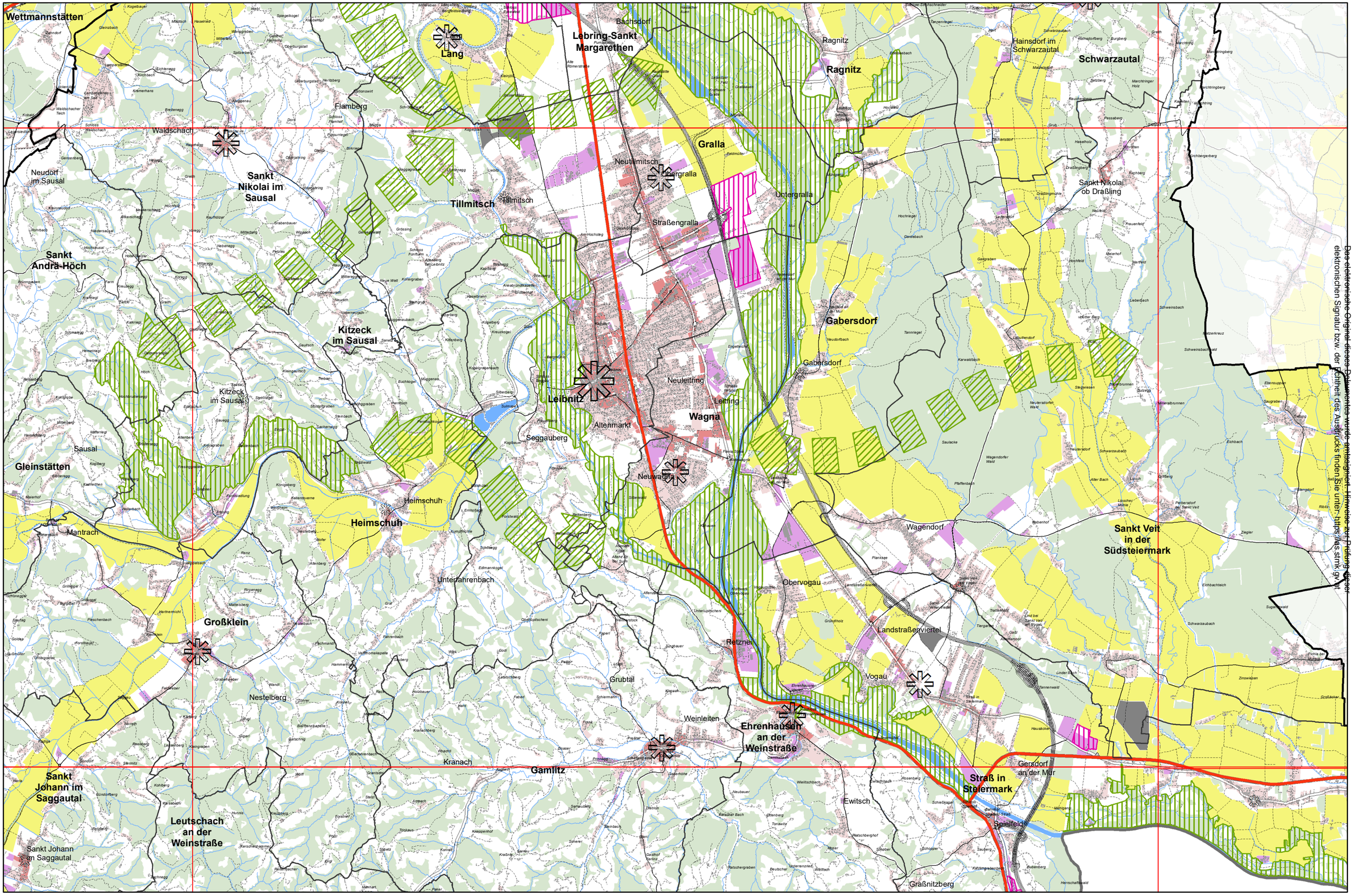

Das elektronische Original dieses Dokumentes wurde amtssigniert. Hinweise zur Prüfung dieser elektronischen Signatur bzw. der Echtheit des Ausdrucks finden Sie unter: https://as.stmk.gv.at

REGIONALES ENTWICKLUNGSPROGRAMM REGION SÜDWESTSTEIERMARK - VORRANGZONEN

Blatt: C4

Hainsdorf im Schwarzautal

Schwarzautal

Sankt Nikolai ob Draßling

Gabersdorf

Sankt Veit in der Südsteiermark

Weinburg am Saßbach

Gersdorf an der Mur

Straß in Steiermark

Spielfeld

0 0,5 1 2 3 4 km

Das elektronische Original dieses Dokumentes wurde amtssigniert. Hinweise zur Prüfung dieser elektronischen Signatur bzw. der Echtheit des Ausdrucks finden Sie unter: https://as.stmk.gv.at

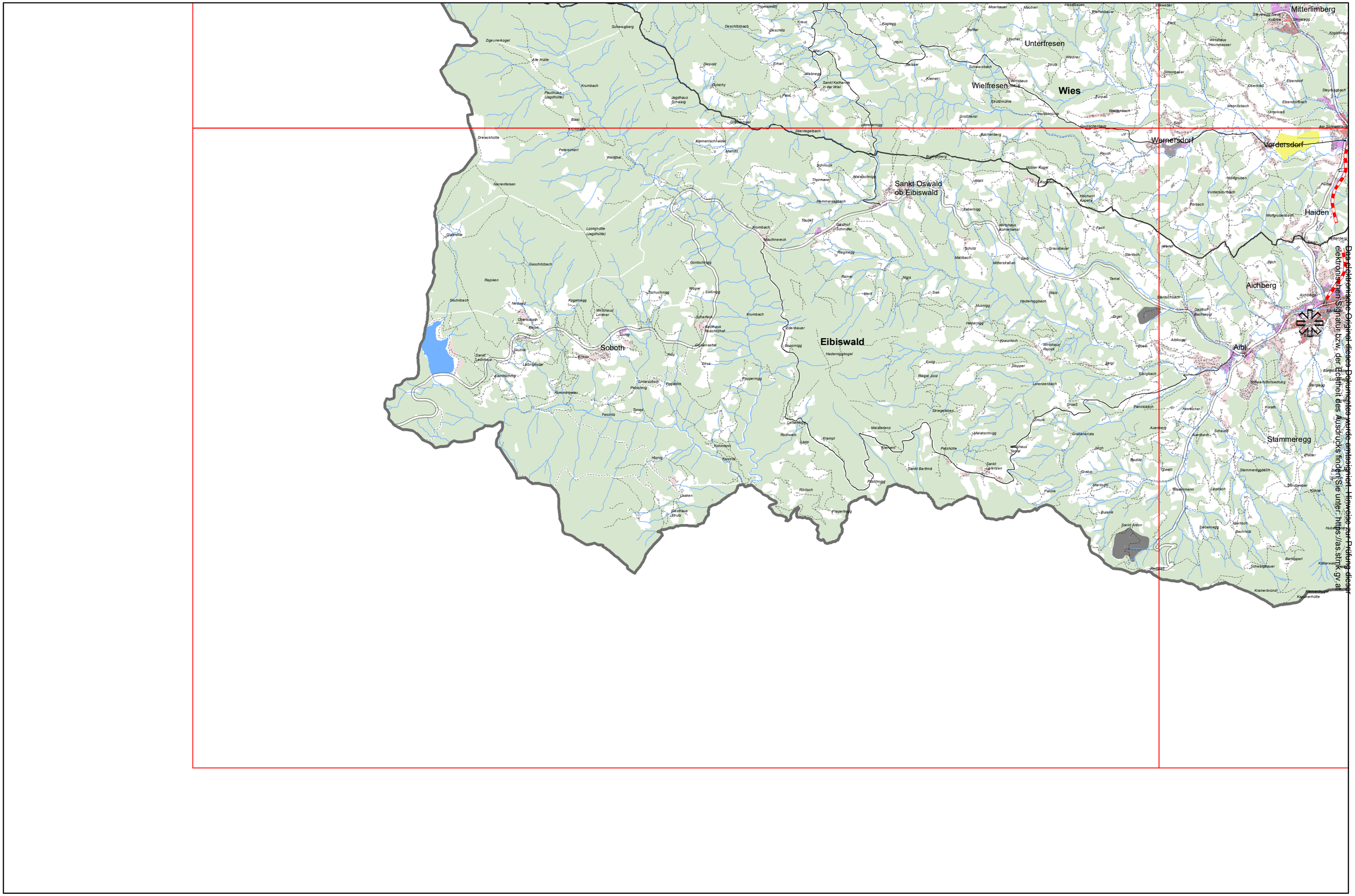

Das elektronische Original dieses Dokumentes wurde amtssigniert. Hinweise zur Prüfung dieser elektronischen Signatur bzw. der Echtheit des Ausdrucks finden Sie unter: https://as.stmk.gv.at

REGIONALES ENTWICKLUNGSPROGRAMM REGION SÜDWESTSTEIERMARK - VORRANGZONEN

Blatt: D2

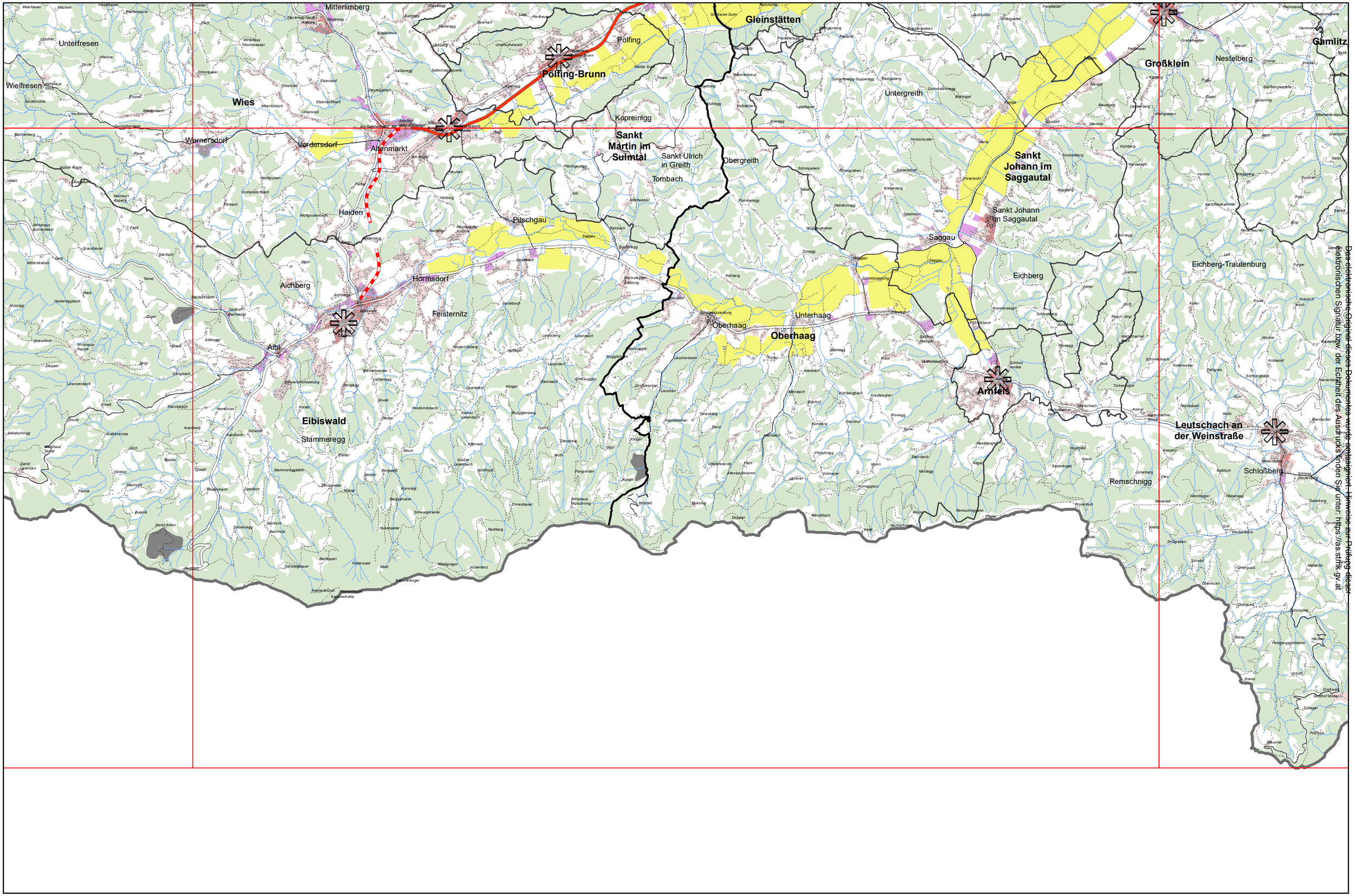

0 0,5 1 2 3 4 km

Das elektronische Original dieses Dokumentes wurde entsiegelt. Hinweise zur Prüfung dieser elektronischen Signatur bzw. der Echtheit des Ausdrucks finden Sie unter: https://as.stmk.gv.at

REGIONALES ENTWICKLUNGSPROGRAMM REGION SÜDWESTSTEIERMARK - VORRANGZONEN

Blatt: D3

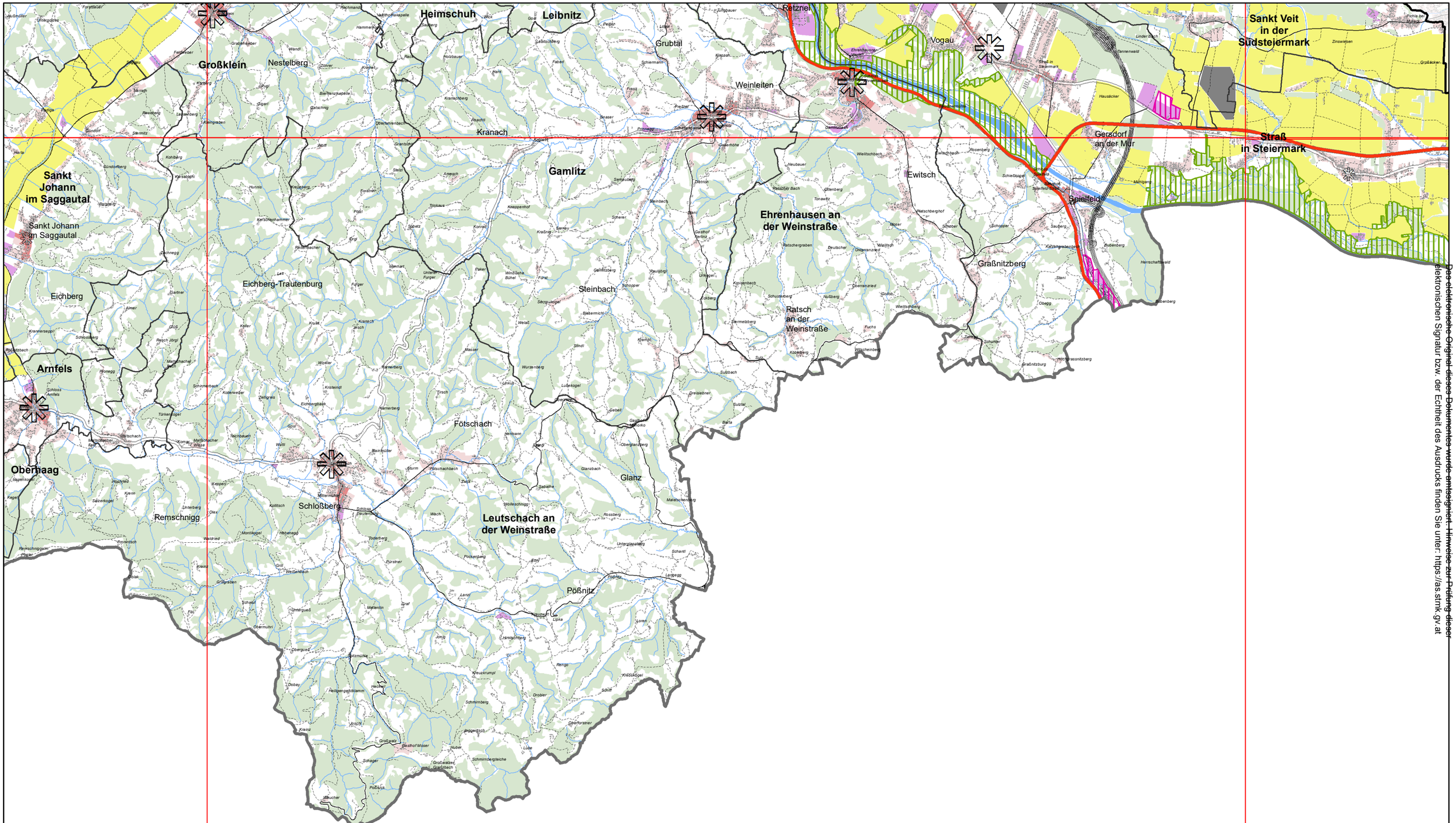

0 0,5 1 2 3 4 km

Das elektronische Original dieses Dokumentes wurde amtssigniert. Hinweise zur Prüfung dieser elektronischen Signatur bzw. der Echtheit des Ausdrucks finden Sie unter: https://as.stmk.gv.at

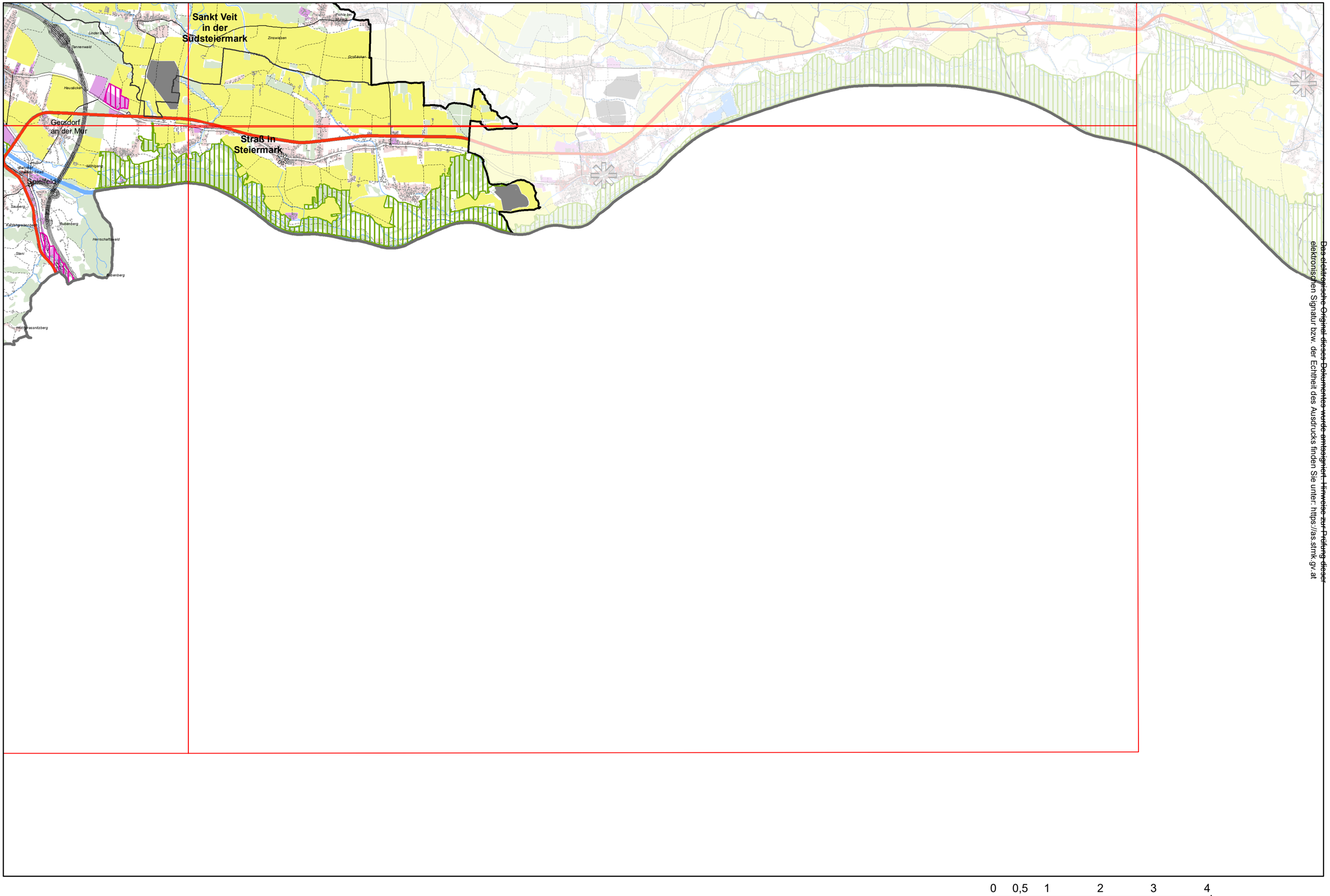

Das elektronische Original dieses Dokumentes wurde amtssigniert. Hinweise zur Prüfung dieser elektronischen Signatur bzw. der Echtheit des Ausdrucks finden Sie unter: https://as.stmk.gv.at

0 0,5 1 2 3 4 km