REGIONALES ENTWICKLUNGSPROGRAMM REGION OBERSTEIERMARK WEST

Anlage 1 zur Verordnung der Steiermärkischen Landesregierung vom 7. Juli 2016

Blattübersicht

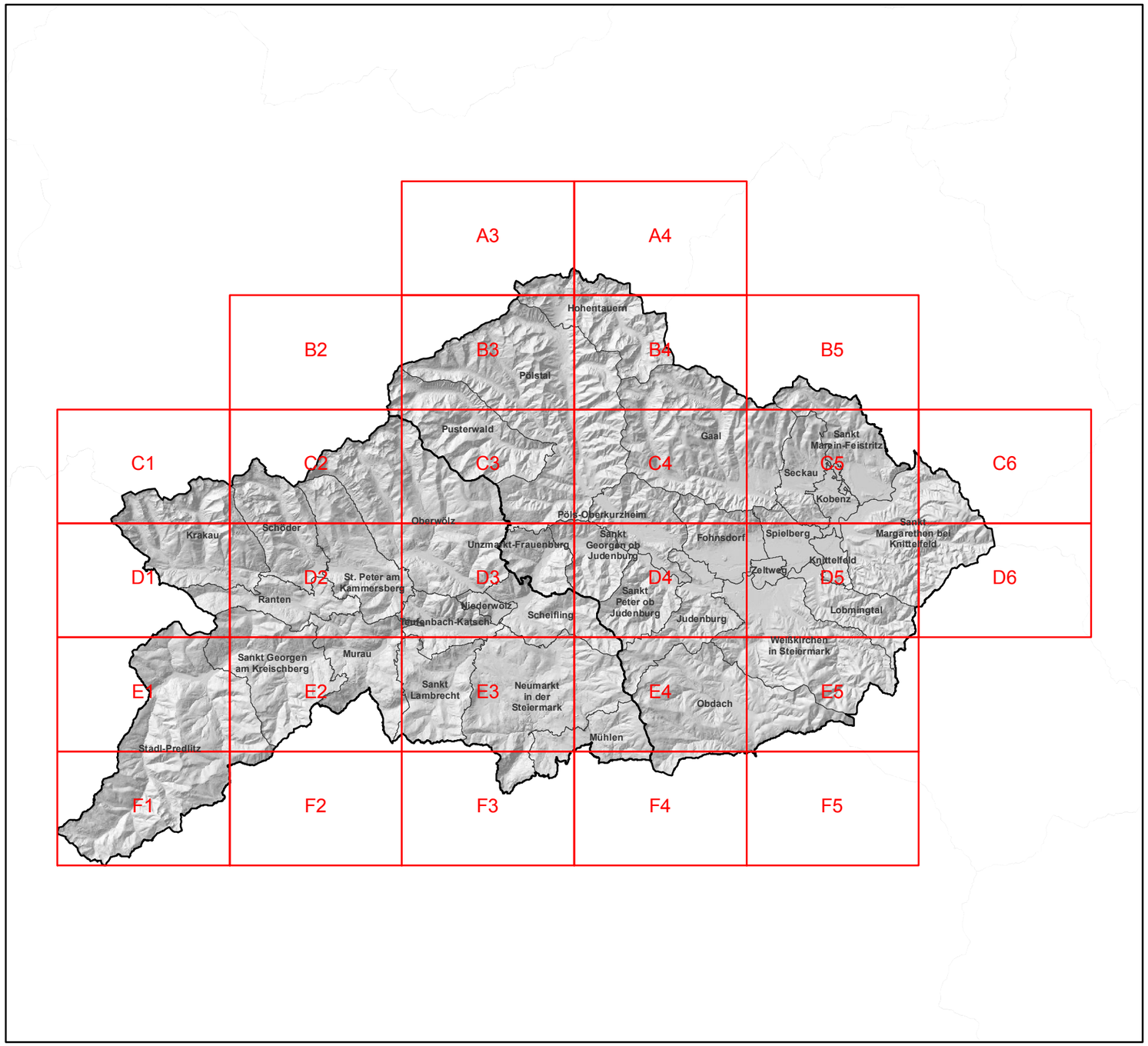

REGIONALPLAN

Legende

Vorrangzonen § 5

- Vorrangzonen für Industrie und Gewerbe
- Landwirtschaftliche Vorrangzonen
- Rohstoffvorrangzonen
- Grünzonen

Vorrangzonen für die Siedlungsentwicklung

- Regionale Zentren
- Regionale Nebenzentren
- Teilregionale Zentren
- Siedlungsschwerpunkt

Planungsinformation

Bauland aus Flächenwidmungsplänen

- Wohn-, Dorf- und Erholungsgebiete
- Kerngebiete und Einkaufszentren
- Industrie- und Gewerbegebiete
- Ökologische Korridore
- Wald
- Gewässer
- Fluglärm 60 dB Dauerschall
- Fließgewässer
- Eisenbahn
- Autobahnen, Schnellstraßen
- Landesstraßen [B]
- Landesstraßen [L]
- sonstige Straßen
- Straßenprojekte
- Hauptlinien des öffentlichen Verkehrs
- ÖV Bereich innerstädtische Bedienungsqualität
- Bezirksgrenzen
- Gemeindegrenzen

Das land Steiermark
Regionen

Das elektronische Original dieses Dokumentes wurde amtssigniert.
Hinweise zur Prüfung finden Sie unter https://as.stmk.gv.at.

REGIONALES ENTWICKLUNGSPROGRAMM REGION OBERSTEIERMARK WEST - VORRANGZONEN

Gemeindeindex

Fohnsdorf: C4, C5, D4, D5
Gaal: B4, B5, C4, C5
Hohentauern: A3, A4, B3, B4
Judenburg: D4, E4
Knittelfeld: D5
Kobenz: C5, D5
Krakau: C1, C2, D1, D2
Lobmingtal: D5, E5
Mühlen: E3, E4, F3, F4
Murau: D2, D3, E2, E3
Neumarkt in der Steiermark: D3, D4, E3, E4, F3
Niederwölz: D3
Obdach: E4, E5, F4, F5
Oberwölz: C2, C3, D2, D3
Pöls-Oberkurzheim: C4, D4
Pölstal: B2, B3, B4, C3, C4, D3
Pusterwald: B2, B3, C2, C3
Ranten: D1, D2
Sankt Georgen am Kreischberg: D1, D2, E1, E2
Sankt Georgen ob Judenburg: C3, C4, D3, D4
Sankt Lambrecht: D3, E2, E3
Sankt Marein-Feistritz: B5, C5
Sankt Margarethen bei Knittelfeld: C5, C6 D5, D6
Sankt Peter ob Judenburg: D4, E4
Scheifling: D3, D4, E3, E4
Schöder: C2, D2
Seckau: C5, D5
Spielberg: C5, D5
St. Peter am Kammersberg: C2, D2, D3
Stadl-Predlitz: D1, E1, E2, F1, F2
Teufenbach-Katsch: D2, D3, E3
Unzmarkt-Frauenburg: D3, D4
Weißkirchen in Steiermark: D4, D5, E4, E5
Zeltweg: D4, D5

Das elektronische Original dieses Dokumentes wurde am
Hinweise zur Prüfung finden Sie unter https://as.stmk.gv.
tssigniert.

REGIONALES ENTWICKLUNGSPROGRAMM REGION OBERSTEIERMARK WEST - VORRANGZONEN

Blatt: A3

okumentes wurde amtssigniert.
nter https://as.stmk.gv.at.

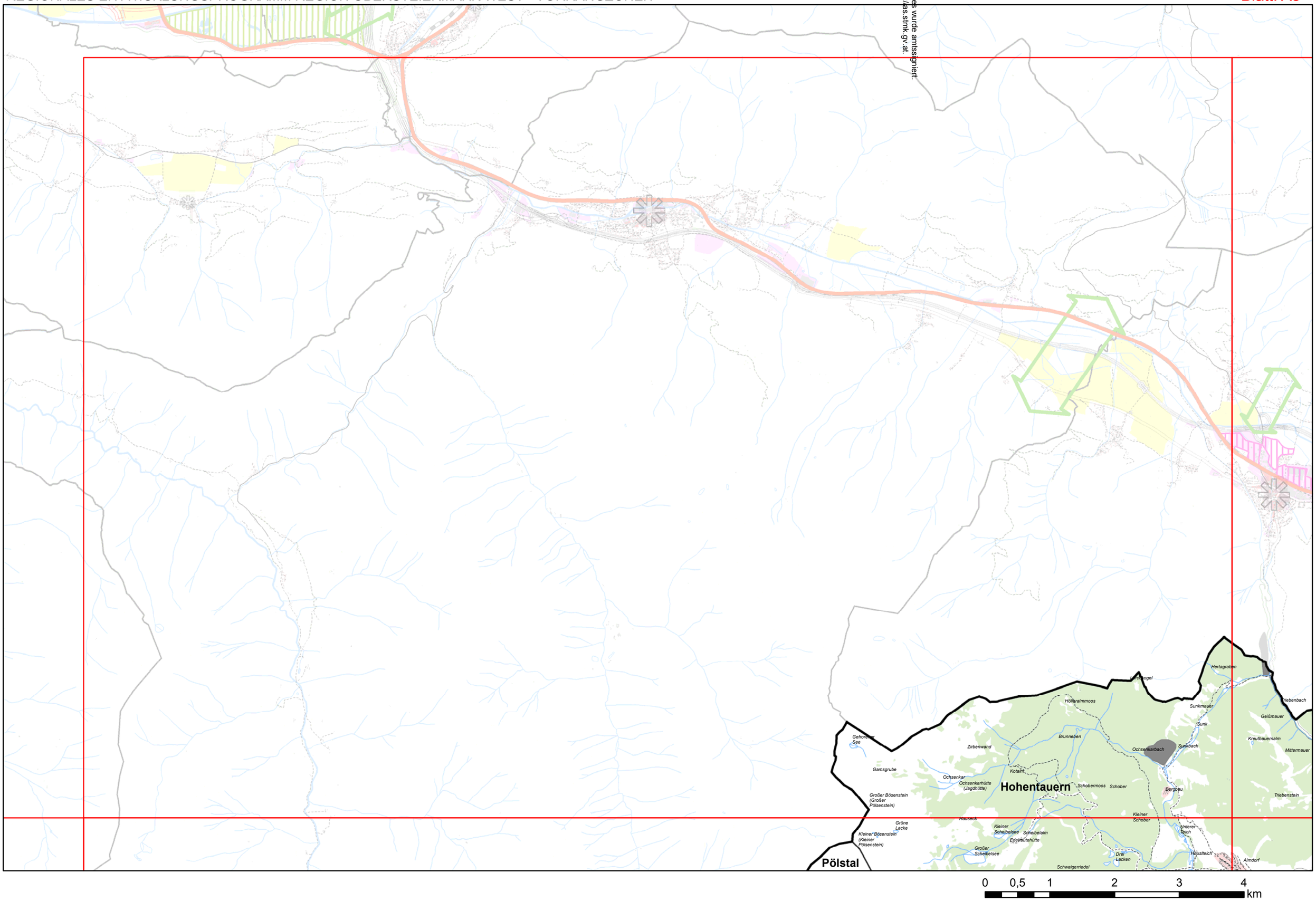

REGIONALES ENTWICKLUNGSPROGRAMM REGION OBERSTEIERMARK WEST - VORRANGZONEN

Blatt: A4

Dokumentes wurde amtssigniert.
ter https://as.stmk.gv.at.

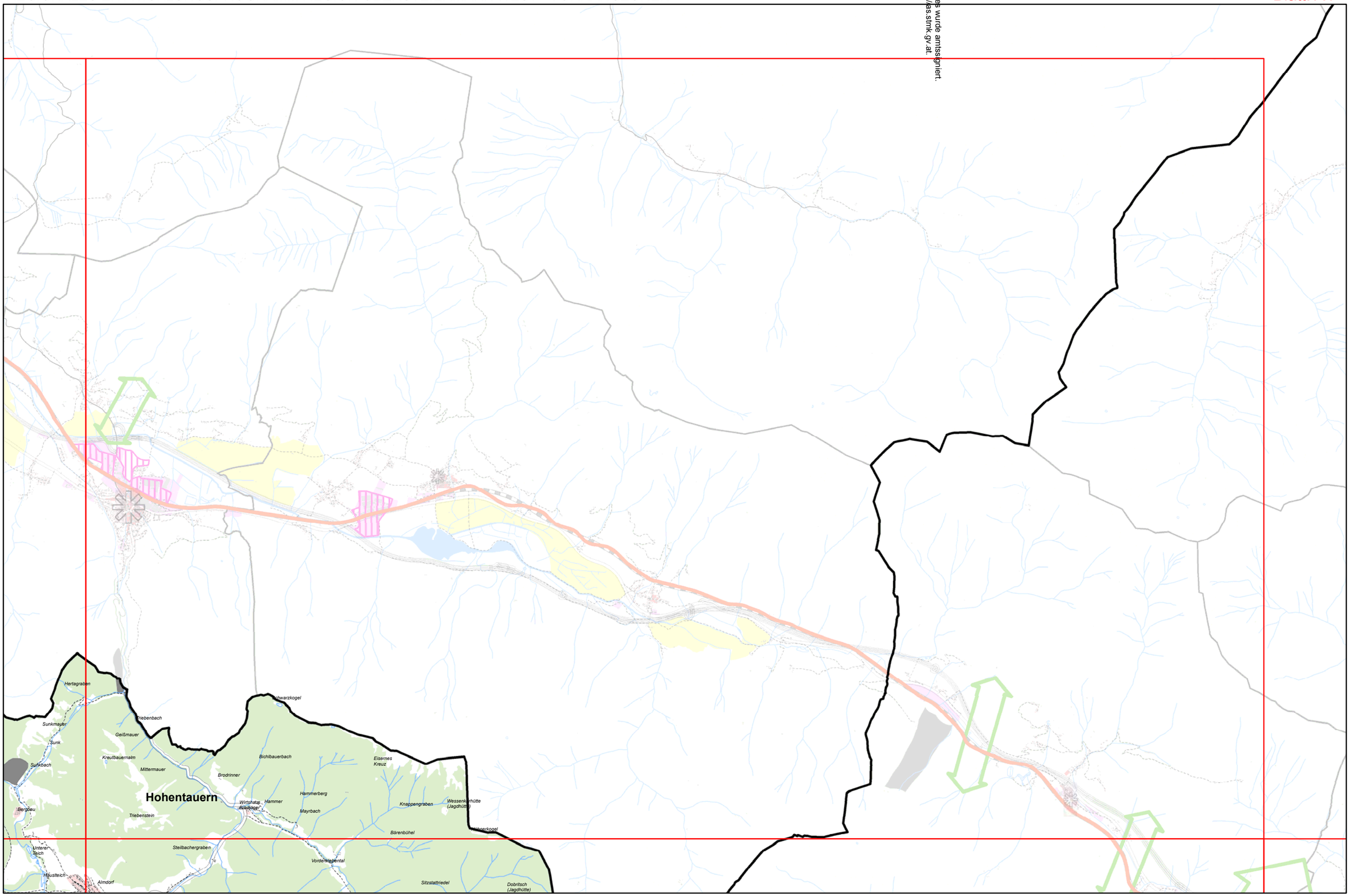

REGIONALES ENTWICKLUNGSPROGRAMM REGION OBERSTEIERMARK WEST - VORRANGZONEN

Blatt: B2

Dokumentes wurde amtssigniert.
ter https://as.stmk.gv.at.

Pölstal

Schwabergeralm

Moarsee

Bangkogel

Moaralm

Moaralmhütte

Moaralmbach

Tierkessel

Kar

Hirnkogel

Feldkar

Pusterwald

Alpl

Hinterer Pölsenbach

Glattscharfl

Eiskar

Mittagwand

Hohenwart

Oberwölz

0 0,5 1 2 3 4 km

Dokumentes wurde amtssigniert.
ter https://as.stmk.gv.at.

Gamsgrube
Ochsenkar
Ochsenkarhütte (Jagdhütte)
Kotalm
Schobermoos
Schober
Bergbau
Triebenstein
Großer Bösenstein (Großer Pölsenstein)
Kleiner Schober
Hauseck
Grüne Lacke
Kleiner Scheibelsee
Scheibelalm
Unterer Teich
Kleiner Bösenstein (Kleiner Pölsenstein)
Edelgutenhütte
Großer Scheibelsee
Hausteich
Drei Lacken
Almdorf
Schwaigerriedel
Langmannweg
Tauernwirt
Tauernbach
Hohentauern
Soanhof
Gasthof Steinkogler
Brunnkarbach
Grabmaier
Großer Hengst
Steinkar
Perwurzspitze
Geißrinksee
Fleischgraben
Gasthof Moscher
Steinkarhütte (Jagdhütte)
Hohentauern
Wirtsgupf
Wirtsgraben
Lippbaueralm
Gasthof Draxler
Polskar
Pölsbach
Pölsenhube
Pölsen
Wirtsalm
Kainzenboden
Gamskarbach
Schwarzkargraben
Forsthaus Pölsen
Jagdhütte Kainz
Gamshöhe
Seiser
Kohlmeisriedel
Steinwandkogel
Gamskar
Stiger
Buchschlögteich
Lackneralmbach
Kainz
Wiesersiedlung
Unterhauser
Oberhauser
Schüttnerkogel
Schafgupf
Weingrubersiedlung
Weingruber
Lackneralm
Rotacher
Salzlecken
Weingruberbach
Resslergraben
Bruderkogel
Stuhlpfarrerhütte
Ressler
Stuhlpfarrer
Pfarreralmkar
Steinergraben
Schell
Schellberg
Steinermandl
Pollnammer
Gaisbergeralm
Bärntalbach
Wirtshaus Brückenhauser
Unterleitschenbach
Oberleitscherbacher
Sorger
Mandl
Sonnseite
Hubertuskreuz
Glingler
Klacklalm
Schattseite
Mitterbacher
Hans im Brand
Schleifgraben
Eisenbeutelalm
Eisenbeutel
Sankt Johann am Tauern
Fuchsenhütte
Grabmoarhütte
Reiterbauer
Saurüssel
Siegl
Siegfgraben
Zechnerhube
Zechnersiedlung
Hutschenhube
Schafgraben
Strizl
Zechner
Birkwieser
Mooswirt
Unterer Lerchbacher
Oberer Lerchbacher
Grasser
Steinberger
Lerchgraben
Pölstal
Gamsstein
Kraberg
Authalbach
Pfarreralm
Pfarrerbach
Faßhuberhütte
Geigerhube
Jägertod
Perihube
Pfarrerhube
Mitterberg
Hubmannhube
Faßhuber
Moggihube
Authal
Lacknerhube
Hubmannalm
Vordichlerhube
Schopf
Korbachbauer
Korbach
Eisenbeutelalm
Reiterbach
Reiterhube
Burghart
Drossler
Bretstein-Gassen
Nigelsbach
Hintere Ebneralm (Jagdhütte)
Vordere Ebneralm (Jagdhütte)
Drossleralm
Bichlbauer
Keckenfriedeck
Steinkellner
Bretstein
Karlbach
Predigstuhl
Keckgraben
Klammbach
Bergmann
Hessl
Keckalm
Hinterer Kurz
Goldbüchler
Sprunghütte
Obere Eiweggerhütte
Schaffer
Jörgbauer
Pichler
Mitterhuber
Gruber Hirnkogel
Jaunickampel
Edelweißwand
Angstloch
Wildalm
Wildalmhütte
Pölsenhütte
Eiskar
Mittagwand
Hohenwart
Eleonorahütte (Jagdhütte)
Vorderer Pölsenbach
Hinterer Pölsenbach
Hintere Härtlebhütte
Rossgrube
Blasbauerhütte
Alpl
Feldkar
Hirnkogel
Blasbauer
Hainzl
Hinterer Härtleb
Hinterwinkel
Stallbauer
Ofner
Haag
Hansbauer
Kasperbauer
Gruber
Rupbauer
Pusterwaldbach
Tierkessel
Kar
Moaralmbach
Moaralmhütte
Moaralm
Sangkogel
Pusterwald
Moarsee
Kreuzkogel
Hainzl-Wasserkogel
Rauchkogel
Regenkogel
Rosenkogel
Törl
Strasseralm
Sommerbach
Vordere Sommeralm
Vorderer Sommer
Großbär
Bichler
Hinterer Ebner
Vorderer Ebner
Hainzihütte
Gamperhütte
Schwabergerhütte
Schwabergeralm
Bretsteinbach
Bretsteingraben
Grenimoar
Koine
Knoll
Hauserbauer
Friedlhofer
Stocker
Wieser
Seebach
Höllgrabenbach
Bleikaralm
Faibalm
Tubayhütte
Tubaysee
Schattnerzinken
Seitnerzinken
Halterhütte
Regenkarspitz
Neualm
Speirerkogel
Weißes Kreuz
Schüttneralm
Auwinkel
Ilmkar
Hochschwung
Großer Speierkogel
Kleiner Speierkogel
Perwurzspitze
Steinkarhütte (Jagdhütte)
Lippbaueralm
Polskar
Gamskarbach
Schwarzkargraben
Gamshöhe
Steinwandkogel
Gamskar
Kohlmeisriedel
Lackneralmbach
Schüttnerkogel
Lackneralm
Schafgupf
Salzlecken
Bruderkogel
Resslergraben
Stuhlpfarrerhütte
Pfarreralmkar
Steinermandl
Gaisbergeralm
Pfarreralm
Pfarrerbach
Faßhuberhütte
Jägertod
Perihube
Pfarrerhube
Mitterberg
Hubmannhube
Faßhuber
Moggihube
Authal
Lacknerhube
Hubmannalm
Vordichlerhube
Schopf
Korbachbauer
Korbach
Eisenbeutelalm
Eisenbeutel
Reiterbach
Reiterhube
Burghart
Drossler
Bretstein-Gassen
Nigelsbach
Hintere Ebneralm (Jagdhütte)
Vordere Ebneralm (Jagdhütte)
Drossleralm
Bichlbauer
Keckenfriedeck
Steinkellner
Bretstein
Karlbach
Predigstuhl
Keckgraben
Klammbach
Bergmann
Hessl
Keckalm
Hinterer Kurz
Goldbüchler
Sprunghütte
Obere Eiweggerhütte
Schaffer
Jörgbauer
Pichler
Mitterhuber
Gruber Hirnkogel
Jaunickampel
Edelweißwand
Angstloch
Wildalm
Wildalmhütte
Pölsenhütte
Eiskar
Mittagwand
Hohenwart
Eleonorahütte (Jagdhütte)
Vorderer Pölsenbach
Hinterer Pölsenbach
Hintere Härtlebhütte
Rossgrube
Blasbauerhütte
Alpl
Feldkar
Hirnkogel
Blasbauer
Hainzl
Hinterer Härtleb
Hinterwinkel
Stallbauer
Ofner
Haag
Hansbauer
Kasperbauer
Gruber
Rupbauer
Pusterwaldbach
Tierkessel
Kar
Moaralmbach
Moaralmhütte
Moaralm
Sangkogel
Pusterwald
Moarsee
Kreuzkogel
Hainzl-Wasserkogel
Rauchkogel
Regenkogel
Rosenkogel
Törl
Strasseralm
Sommerbach
Vordere Sommeralm
Vorderer Sommer
Großbär
Bichler
Hinterer Ebner
Vorderer Ebner
Hainzihütte
Gamperhütte
Schwabergerhütte
Schwabergeralm
Bretsteinbach
Bretsteingraben
Grenimoar
Koine
Knoll
Hauserbauer
Friedlhofer
Stocker
Wieser
Seebach
Höllgrabenbach
Bleikaralm
Faibalm
Tubayhütte
Tubaysee
Schattnerzinken
Seitnerzinken
Halterhütte
Regenkarspitz
Neualm
Speirerkogel
Weißes Kreuz
Schüttneralm
Auwinkel
Ilmkar
Hochschwung
Großer Speierkogel
Kleiner Speierkogel
Perwurzspitze
Steinkarhütte (Jagdhütte)
Lippbaueralm
Polskar
Gamskarbach
Schwarzkargraben
Gamshöhe
Steinwandkogel
Gamskar
Kohlmeisriedel
Lackneralmbach
Schüttnerkogel
Lackneralm
Schafgupf
Salzlecken
Bruderkogel
Resslergraben
Stuhlpfarrerhütte
Pfarreralmkar
Steinermandl
Gaisbergeralm
Pfarreralm
Pfarrerbach
Faßhuberhütte
Jägertod
Perihube
Pfarrerhube
Mitterberg
Hubmannhube
Faßhuber
Moggihube
Authal
Lacknerhube
Hubmannalm
Vordichlerhube
Schopf
Korbachbauer
Korbach
Eisenbeutelalm
Eisenbeutel
Reiterbach
Reiterhube
Burghart
Drossler
Bretstein-Gassen
Nigelsbach
Hintere Ebneralm (Jagdhütte)
Vordere Ebneralm (Jagdhütte)
Drossleralm
Bichlbauer
Keckenfriedeck
Steinkellner
Bretstein
Karlbach
Predigstuhl
Keckgraben
Klammbach
Bergmann
Hessl
Keckalm
Hinterer Kurz
Goldbüchler
Sprunghütte
Obere Eiweggerhütte
Schaffer
Jörgbauer
Pichler
Mitterhuber
Gruber Hirnkogel
Jaunickampel
Edelweißwand
Angstloch
Wildalm
Wildalmhütte
Pölsenhütte
Eiskar
Mittagwand
Hohenwart
Eleonorahütte (Jagdhütte)
Vorderer Pölsenbach
Hinterer Pölsenbach
Hintere Härtlebhütte
Rossgrube
Blasbauerhütte
Alpl
Feldkar
Hirnkogel
Blasbauer
Hainzl
Hinterer Härtleb
Hinterwinkel
Stallbauer
Ofner
Haag
Hansbauer
Kasperbauer
Gruber
Rupbauer
Pusterwaldbach
Tierkessel
Kar
Moaralmbach
Moaralmhütte
Moaralm
Sangkogel
Pusterwald
Moarsee
Kreuzkogel
Hainzl-Wasserkogel
Rauchkogel
Regenkogel
Rosenkogel
Törl
Strasseralm
Sommerbach
Vordere Sommeralm
Vorderer Sommer
Großbär
Bichler
Hinterer Ebner
Vorderer Ebner
Hainzihütte
Gamperhütte
Schwabergerhütte
Schwabergeralm
Bretsteinbach
Bretsteingraben
Grenimoar
Koine
Knoll
Hauserbauer
Friedlhofer
Stocker
Wieser
Seebach
Höllgrabenbach
Bleikaralm
Faibalm
Tubayhütte
Tubaysee
Schattnerzinken
Seitnerzinken
Halterhütte
Regenkarspitz
Neualm
Speirerkogel
Weißes Kreuz
Schüttneralm

0 0,5 1 2 3 4 km

Dokumentes wurde amtssigniert.
ter https://as.stmk.gv.at.

Hohentauern
Hohentauern
Triebenstein
Hammerberg
Wirtshaus Eibeck
Hammer
Mayrbach
Knappengraben
Wessenkirnhütte (Jagdhütte)
Bärenbühel
Steinerkogel
Steilbachergraben
Vorderfriebental
Schwarzkogel
Sitzstattriedel
Dobritsch (Jagdhütte)
Dobritschgraben
Geißschrittbach
Scheiben
Mühlgraben
Tauernbach
Almdorf
Tauernhaus
Gasthof Steinkogler
Tierkogel
Gasthof Erbhun
Triebentalhütte
Geroldalm
Fuchsgraben
Gaal
Lippbauer
Hasensattel (Jagdhütte)
Gasthof Moscher
Wirtsgupf
Kreuzkarschneid
Ardlingbach
Wirtsgraben
Seyfriedberg
Tanneck
Moaralm
Griesmoargraben
Griesmoarkogel
Steiner
Seyfried
Griesmoaralm (verfallen)
Kälberhütte (Jagdhütte)
Stubengraben
Brandnerkogel
Wirtsalm
Kainzenboden
Bärenbach
Eberl
Bärensulgraben
Kreuzkogel
Schlapfen
Jagdhütte Kainz
Kastenboden
Wirtstörl
Schwarzloch
Windloch
Rauchauf
Königskar
Seiser
Hintertriebental
Königsbach
Königsbachhube
Kainz
Triebenkogel
Wiesersiedlung
Oberhauser
Unterhauser
Geierkogel
Triebener Hütte
Eberlsee
Grießsteinwand
Bergerhube
Griesmoarhube
Weingrubersiedlung
Weingruber
Zirbenleiten
Eberlkar
Taschgraben
Weingrubertörl
Goldkogel
Stellmauer
Weingruberbach
Rauchaufalm
Bichelmoarkögel
Schlapfenbach
Triebener Törl
Großer Grießstein
Grünbach
Sonntagskogel
Ressler
Bärntalrücken
Rotschlapfen
Schafkar
Rauchauftörl
Kleiner Grießstein
Triebener Tauern
Mödringbach
Schell
Schellberg
Knaudachtörl
Goldbichlbach
Kettentalbach
Kettentalalm
Weitgraben
Schauunitztörl
Mödringhütte
Kettentalkogel
Hahnekamm
Bärntalbach
Franzltauerhütte
Kettental
Liesingtörl
Bärntalalm
Knaudachkogel
Unterleitschenbach
Brandlriedel
Kettentörl
Oberleitschenbacher
Dullingerhütte (Jagdhütte)
Königin
Mödringalm
Mödringer Törl
Schönleiten
Sorger
Donnerofen
Höllkogel
Höllsattel
Schleifkogel
Sonnseite
Mandl
Pölstal
Höllal
Hubertuskreuz
Schleifeck
Gamskogel
Mödringkogel
Steineralm
Speikleitenberg
Mitterbacher
Hans im Brand
Schleifgraben
Felferhütte (Jagdhütte)
Kolmerzkar
Hinteralm
Jagdhütte Hinteralm
Saurücken
Hochreichhart
Hochreichart
Hirschkarl
Hühnersteige
Krugtörl
Sankt Johann am Tauern
Gabler Törl
Bärentritt
Krugsee
Dürrtal
Ochsenboden
Sieglbach
Krugspitze
Ingeringbach
Jagdhaus Hofalm
Lärchkogel
Kneislbach
Schmähhausrücken
Amachkogel
Musenbach
Gaal
Gregorhütte
Brandstätterkogel
Sieglgraben
Siegl
Türenkar
Zechnerboden
Zechnerhube
Kneisl
Sonntagkogel
Schneeloch
Schaffer
Zechnersiedlung
Brandstättergraben
Ochsenkar
Ochsenspitze
Strizl
Zechnergraben
Tiertal
Zechner
Gamshütte
Ingeringsee
Kesseleck
Tierscharte
Weidboden
Birkwieser
Hangleitenhütte
Krausen
Ossiach
Mooswirt
Schaftörl
Planspitze
Kärntental
Unterer Lerchbacher
Oberer Lerchbacher
Lerchbach
Bärenfall
Steinberger
Grasser
Lerchgraben
Stieralm
Bärnkopf
Krauserbach
Ochsenwaldhütte
Scheiding
Grafenalm
Gaalwaldhütte
Glaneck
Plan
Pletzen
Hirschfeld
Steinmandl
Schwarzriedel
Hinterer Kurz
Goldbichler
Großhübl
Grafenhütte

0 0,5 1 2 3 4 km

Dokumentes wurde amtssigniert.
ter https://as.stmk.gv.at.

Antonikreuz
Rossleiten
Feistritzbach
Schmähtaschen
Weinmeisterboden
Untere Bodenhütte
Obere Bodenhütte
Schwarzlacken
Brandstätterkogel
Freiemerhöhe
Sankt Marein-Feistritz
Siebenbründl
Hirschfeld
Ochsenkar
Rannacheck
Schwaigerhütte
Rehkargraben
Tagwart
Ruthütte
Feistritzgraben
Kematen
Kudental
Totengraben
Kugelstein
Kudentalbach
Gaal
Goldlacke
Pulvermacheralm
Finsterwald
Scheiding
Seckauer Alpen
Vorlasseralm
Bründler
Floneralm
Schwarzriedel
Lamprechthöhe
Kumpitzstein
Seckau
Bei der Hand

0 0,5 1 2 3 4 km

REGIONALES ENTWICKLUNGSPROGRAMM REGION OBERSTEIERMARK WEST - VORRANGZONEN

Blatt: C1

Dokumentes wurde amtssigniert.
nter https://as.stmk.gv.at.

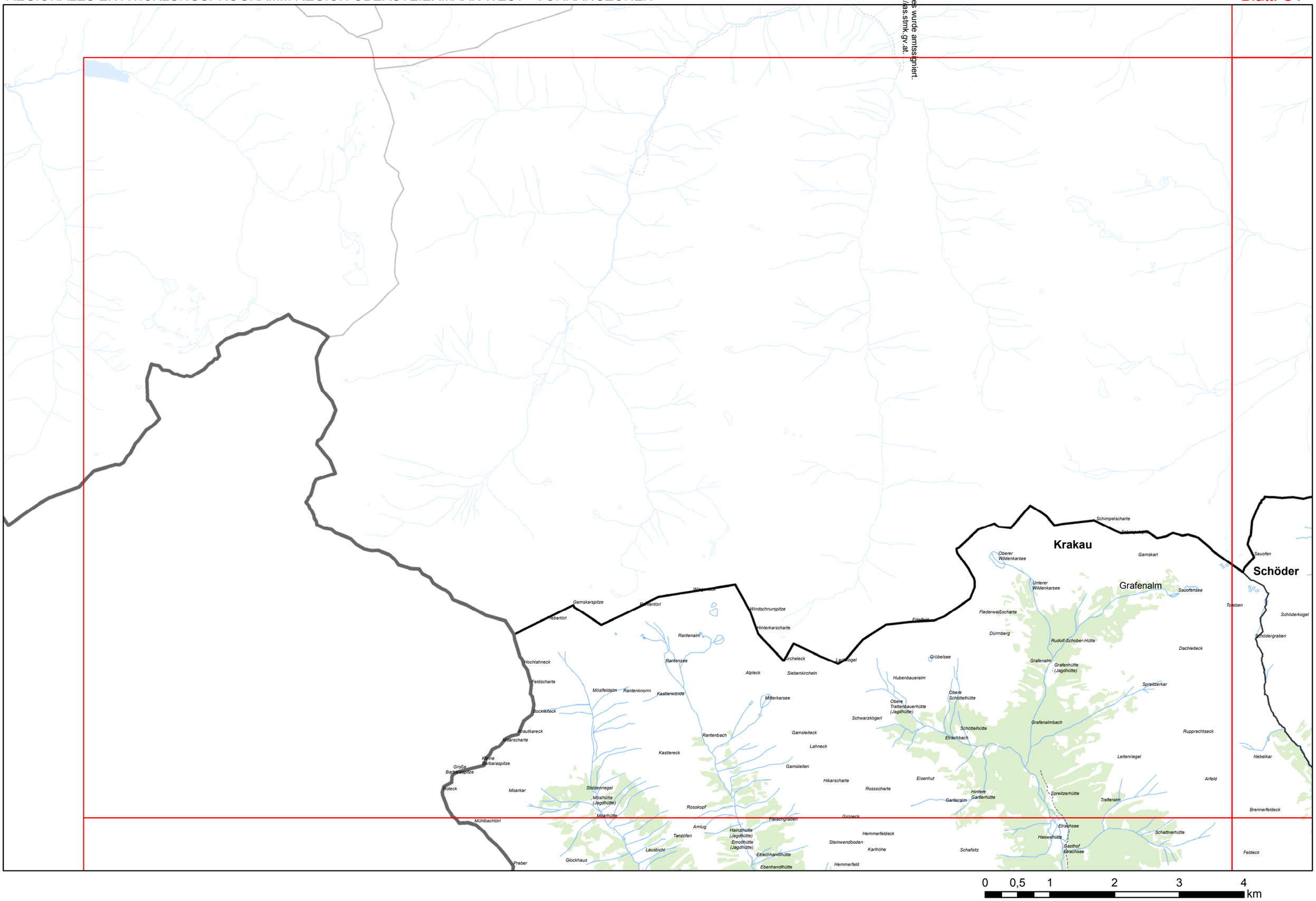

Dokumentes wurde amtssigniert.
ter https://as.stmk.gv.at.

Pusterwald
Oberwölz
Malaisalm
Schöder
St. Peter am Kammersberg
Krakau
Glattscharti
Eiskar
Mittagwand
Eiskarspitz
Hohenwart
Wildsee
Pölseckjoch
Fischsee
Pölseck
Schöttlalm
Pemlerhütte
Weberbach
Hochweberspitze
Schöttjagdhaus
Luxenhütte
Hinterer Gigler
Vorderer Gigler
Fussischarte
Hochfeld
Fussiwand
Kegeleck
Malaisseen
Fischegelsee
Obere Petzenhütte (Jagdhütte)
Zagelsee
Hasenlacken
Rindereck
Malaiswald
Stallerbach
Bodenhütte
Petzenhütte
Gstoder
Schobersee
Funklsee
Drei Seen
Schwoagerhütte
Malaishütte
Schoberspitze
Hinteregger Bach
Oberer Almboden
Edenbach
Harießhütte
Schöttlbach
Grünsee
Oberes Almbachl
Knollischarte
Ambosslacke
Fussialm
Gastrumerhöhe
Gastrumerhütte
Hölzlerhütte
Neunkirchner Hütte
Roßalmspitz
Gastrumeralm
Adlereck
Hatzlhütte
Rotofen
Jagdhaus Franckh
Stangeneck
Wöhryhütte
Hintere Roßalm
Knollihütte
Halterhütte
Stefahütte
Fuxlihütte
Hintere Roßalmhütte
Schöftnerhütte (Jagdhütte)
Gollisteinkögel
Vordere Roßalm
Gschermhütte
Karlhütte
Langhauseck
Gollihütte
Untere Karlhütte
Tretterhütte
Goschenhütte
Ersihütte
Sattelbodenhütte
Pucherkreuz
Vordere Roßalmhütte
Zirkerhütte
Hochalpl
Hinterschlaghütte (Jagdhütte)
Dornhütte
Hochalm
Lugtratte
Miedlhütte
Tretter am Wald
Obere Karlhütte
Wiesnerhütte
Sauchner
Wöhry
Ebner
Schöttleck
Spadirzen
Eselsbergbach
Ori
Bucherhütte
Pojerhütte
Schwaiger
Payer
Bechler
Hochreiter
Planktratte
Petz
Hinteregg
Ersl
Greimhütte
Greimhaus
Alpeben
Schöneben
Hartlwiese
Greimrinne
Müllneröfen
Sandkogel
Karlgrube
Rockhütte
Hanglerhütte
Hintere Grießerhütte
Obere Retthütte
Untere Retthütte
Vordere Grießerhütte
Rettlkirchspitze
Rechengrat
Prielerhütte
Funklböden
Funklscharte
Straßeck
Rettlsee
Greim
Reineben
Ameiskopf
Ameishütte (Jagdhütte)
Grenzgraben
Wirtshaus Dorferhütte
Wasserfallgraben
Grießerhütte
Seefeld
Eisenhutgraben
Hüttenboden
Sesslerwaldhütte (Jagdhütte)
Lannachkarhütte
Mirzlzinken
Obere Marktlerhütte
Untere Marktlerhütte
Forchengraben
Karleckgraben
Augustinerkreuz
Zirbenbach
Rocklscharte
Hornfeldspitze
Gasthof Kreutzerhütte
Rößlerhütte
Untere Zwieflerhütte
Aargraben
Narrenspitze
Kreuzer (Jagdhütte)
Heck
Krautwasch
Hasseneckscharte
Schilling
Dorfer (Jagdhütte)
Gingl
Stampferhütte
Sauofen
Sauofensee
Toreben
Gruberkar
Grubersee
Schöderkogel
Zinken
Schödergraben
Dachleiteck
Breitdach
Oberer Zwieflersee
Unterer Zwieflersee
Großer Boden
Arkogel
Rupprechtseck
Sulzkogel
Steinkogel
Lackenkogel
Nebelkar
Eisenhut
Gamskar
Arfeld
Brennerfeldeck
Reichenbach (Jagdhütte)
Karleck
Schattnerhütte
Feldeck
Kaspriglalm
Deneck
Gschrött
Schusterbichl
Etrachboden
Tallerschrein
Schobergraben
Großer Boden
Oberer Almboden
Oberes Almbachl
Grünsee
Knollischarte
Ambosslacke
Hölzlerhütte
Neunkirchner Hütte
Jagdhaus Franckh
Stangeneck
Rotofen
Adlereck
Hatzlhütte
Roßalmspitz
Gastrumeralm
Gastrumerhöhe
Gastrumerhütte
Hintere Roßalm
Hintere Roßalmhütte
Schöftnerhütte (Jagdhütte)
Vordere Roßalm
Gollisteinkögel
Gschermhütte
Karlhütte
Langhauseck
Untere Karlhütte
Tretterhütte
Pucherkreuz
Vordere Roßalmhütte
Dornhütte
Hochalm
Lugtratte
Tretter am Wald
Obere Karlhütte
Wiesnerhütte
Sauchner
Wöhry
Ebner
Schöttleck
Spadirzen
Eselsbergbach
Ori
Bucherhütte
Pojerhütte
Schwaiger
Payer
Bechler
Hochreiter
Planktratte
Petz
Hinteregg
Ersl
Greimhütte
Greimhaus
Alpeben
Schöneben
Hartlwiese
Greimrinne
Müllneröfen
Sandkogel
Karlgrube
Rockhütte
Hanglerhütte
Hintere Grießerhütte
Obere Retthütte
Untere Retthütte
Vordere Grießerhütte
Rettlkirchspitze
Rechengrat
Prielerhütte
Funklböden
Funklscharte
Straßeck
Rettlsee
Greim
Reineben
Ameiskopf
Ameishütte (Jagdhütte)
Grenzgraben
Wirtshaus Dorferhütte
Wasserfallgraben
Grießerhütte
Seefeld
Eisenhutgraben
Hüttenboden
Sesslerwaldhütte (Jagdhütte)
Lannachkarhütte
Mirzlzinken
Obere Marktlerhütte
Untere Marktlerhütte
Forchengraben
Karleckgraben
Augustinerkreuz
Zirbenbach
Rocklscharte
Hornfeldspitze
Gasthof Kreutzerhütte
Rößlerhütte
Untere Zwieflerhütte
Aargraben
Narrenspitze
Kreuzer (Jagdhütte)
Heck
Krautwasch
Hasseneckscharte
Schilling
Dorfer (Jagdhütte)
Gingl
Stampferhütte
Sauofen
Sauofensee
Toreben
Gruberkar
Grubersee
Schöderkogel
Zinken
Schödergraben
Dachleiteck
Breitdach
Oberer Zwieflersee
Unterer Zwieflersee
Großer Boden
Arkogel
Rupprechtseck
Sulzkogel
Steinkogel
Lackenkogel
Nebelkar
Eisenhut
Gamskar
Arfeld
Brennerfeldeck
Reichenbach (Jagdhütte)
Karleck
Schattnerhütte
Feldeck
Kaspriglalm
Deneck
Gschrött
Schusterbichl
Etrachboden
Tallerschrein
Schöder
Krakau
St. Peter am Kammersberg

0 0,5 1 2 3 4 km

REGIONALES ENTWICKLUNGSPROGRAMM REGION OBERSTEIERMARK WEST - VORRANGZONEN

Blatt: C3

Dokumentes wurde amtssigniert.
ter https://as.stmk.gv.at.

Bretstein
Pusterwald
Pusterwald
Malaisalm
Wölzer Tauern
Pölstal
Oberwölz
Pölstal
Zeiringgraben
Schöttl
Unzmarkt-Frauenburg
Sankt Georgen ob Judenburg
Mödelbrugg

0 0,5 1 2 3 4 km

REGIONALES ENTWICKLUNGSPROGRAMM REGION OBERSTEIERMARK WEST - VORRANGZONEN

Blatt: C4

Dokumentes wurde amtssigniert.
ter https://as.stmk.gv.at.

Pölstal

Pölstal

Gaal

Pöls-Oberkurzheim

Fohnsdorf

Sankt Georgen ob Judenburg

Sankt Oswald

Ingering II

Spielberg

Mödenbrugg

0 0,5 1 2 3 4 km

REGIONALES ENTWICKLUNGSPROGRAMM REGION OBERSTEIERMARK WEST - VORRANGZONEN

Blatt: C5

Dokumentes wurde amtssigniert.
ter https://as.stmk.gv.at.

Gaal
Seckauer Alpen
Scheiding
Schwarzriedel
Goldlacke
Tagwart
Kematen
Rehkargraben
Ruhhütte
Feistritzgraben
Kudental
Totengraben
Kugelstein
Kudentalbach
Schwaigerhöhe
Lamprechthöhe
Kumpitzstein
Pulvermacheralm
Finsterwald
Vorlasseralm
Bründler
Floneralm
Feistritzbach
Bei der Hand
Bauholzalm
Pürschling
Mitterplankuppen
Südrinne
Schloapfgraben
Hühnerkuppe
Die Kumpitz
Stockerhütte
Pusteralm
Hochalm
Maria Schnee
Türkenfeld
Jagdhaus Taschl
Stockergraben
Hadlerhütte
Eckwald
Schwaigerkogel
Vorwitzgraben
Balduinhütte (Jagdhütte)
Moosboden
Eckentaler
Wertheimhube (verfallen)
Ramplerhütte
Siebenherzalm
Lärchriegel
Papstriegel
Sankt-Bernhardi-Hütte
Zinkenbach
Schwaigerbauerhütte
Lamprechtalm
Wiflinghütte
Heidmoar
Loneggeralm (verfallen)
Luckbauerhube (verfallen)
Gruberkogel
Knieperl
Rockwirt
Putzengraben
Kühbergeralm
Stockeralm
Bagatellgraben
Biedneralm
Steineggerkreuz
Grafenalm
Putzalm
Maderkogel
Großer Haubenkogel
Kühbergerbach
Pregetterboden
Sankt Marein-Feistritz
Pallalm
Papsthütte
Schwaigerbach
Aibl
Aibikogel
Hoferkreuz
Zodlkuppe
Aukönigalm
Greißbergerhütte
Thüringbach
Aibibach
Fressenberg
Dietmayer
Pregetteralm
Kumpitzwald
Polting
Gstattmoar
Kaltenbrunnerwald
Kumpitzbach
Kühberger
Kargihütte
Wieserhütte
Leitoldhütte
Sonnwendwald
Seitweger
Schafhuber
Rinnersbacher
Hausberg
Stubenberger
Sergl
Bachmoar
Töringbach
Laas
Bauer im Holz
Schüsselhuber
Hausberger
Thüring
Lehzbauer
Steineger
Pregetter
Oberer
Unterer, Wolzer
Lampelbauer
Sonnendorf
Weienmoarteich
Hirzi
Oberer Hartwald
Kleinmari
Wasserleith
Fischgraben
Konrad
Seidl
Mayer
Pöllersberg
Augraben
Gulsen
Greißberger
Freitag
Kargl
Vorwitzhof
Hofkreuz
Haubmann
Puchschachen
Gasthof Steinmühle
Leitold
Führer
Gruber
Trattenbauer
Meinhartner
Schreibmoar
Grautsch
Steiner
Eberl
Sundl
Hübler
Madl
Wendner
Messbauer
Wieser
Gradenbach
Grünbichler
Weninger
Seckau
Angeler
Lehmgrund
Mandl
Wasmoar
Beimüller
Seckau
Aukönig
Naurold
Stelzer
Zotler
Rünstler
Hart
Aichl
Egmüller
Picker
Pickerloch
Oberfarrach
Moostal
Sankt Martha
Pranikh
Leberteich
Wiesmüller
Mitterfeld
Mdos
Am Ramberg
Untermur
Schlosskogel
Halskreuz
Hiltgraben
Prüggraben
Schütt
Breg
Doberer
Egger
Hof
Roaner
Ramberg
Töringgraben
Hartwald
Edlinger
Steinwerke Prg
Graden
Zoger
Gradenkönig
Kielbrein
Moar
Scheitz
Hackner
Herk
Neubofen
Maria Schach
Hörmann
Sandgruber
Scherb
Kumpitzmühle
Gutesser
Obereichegger
Untereichegger
Kobenzbach
Feldbaumer
Braun
Kral
Kahlacher
Willnuber
Rudorferhube
Forst
Einöder
Ingeringbach
Musenbüchler
Filzmüller
Braunwirt
Burgstaller
Bichler
Schattenberg
Lerchbacher
Hirtl
Lambacher
Schweigerbauer
Lerchbachergraben
Dürnberg
Dürnbergeck
Hengster
Fressold
Botth
Stadlbauer
Schreibmoar
Schrimpf
Hirzi
Fiedl
Duli
Gemes
Weienmoarteich
Lampelbauer
Sonnendorf
Oberer Wolzer
Unterer Wolzer
Steineger
Pregetter
Lehzbauer
Hartwald
Kleinmari
Wasserleith
Fischgraben
Konrad
Gulsen
Ramberg
Roaner
Töringgraben
Steinwerke Prg
Seidl
Mayer
Pöllersberg
Augraben
Doberer
Egger
Schütt
Breg
Untermur
Schlosskogel
Halskreuz
Hiltgraben
Prüggraben
Am Ramberg
Wiesmüller
Mitterfeld
Mdos
Leberteich
Pranikh
Sankt Martha
Moostal
Oberfarrach
Pickerloch
Picker
Seckau
Angeler
Lehmgrund
Mandl
Wasmoar
Beimüller
Egmüller
Aichl
Rünstler
Hart
Naurold
Stelzer
Zotler
Aukönig
Weninger
Gradenbach
Grünbichler
Messbauer
Wieser
Eberl
Steiner
Schreibmoar
Grautsch
Madl
Hübler
Sundl
Wendner
Trattenbauer
Führer
Leitold
Gasthof Steinmühle
Puchschachen
Haubmann
Hofkreuz
Vorwitzhof
Greißberger
Freitag
Kargl
Hausberger
Thüring
Lehzbauer
Steineger
Pregetter
Oberer
Unterer, Wolzer
Lampelbauer
Sonnendorf
Weienmoarteich
Hirzi
Schrimpf
Botth
Fressold
Stadlbauer
Dürnberg
Dürnbergeck
Hengster
Fiedl
Duli
Gemes
Oberer

REGIONALES ENTWICKLUNGSPROGRAMM REGION OBERSTEIERMARK WEST - VORRANGZONEN

Blatt: C6

Dokumentes wurde amtssigniert.
ter https://as.stmk.gv.at.

Sankt Marein-Feistritz
Pöllersberg
Augraben
Marksteinwerke Pyrg
Hollerschach
Jagdhütte Kniebeiß
Gasthof Spitzer
Doberer
Egger
Pregbach
Preggraben
Gmeiner
Halskreuz
Hütgraben
Leibninggraben
Untere Vorderleitenhütte
Hütgrabenbach
Gruber
Schabernack
Rosseggerkogel
Weiblofen
Obere Vorderleitenhütte
Kasperhütte (Jagdhütte)
Schloafer-Ochsenalm
Rossegger
Sankt Margarethen bei Knittelfeld
Schloafer Kuhalm
Geflerhütte
Krumeckgraben
Wildeggkogel
Schabernak
Brechtler
Sonnreichhütte
Krumeckbach
Schlaffer
Ofnerhube
Türkentörl
Stein
Moar-in-Pichl-Hütte
Hohe Sinn
Lanzmoarkogel
Schlachergraben
Eberhardhütte
Schlacherhube
Gründahlhaus
Ortmoarhütte

0 0,5 1 2 3 4 km

REGIONALES ENTWICKLUNGSPROGRAMM REGION OBERSTEIERMARK WEST - VORRANGZONEN

Blatt: D1

Dokumentes wurde amtssigniert.
ter https://as.stmk.gv.at.

Große Barbaraspitze
Kleine Barbaraspitze
Roteck
Moarkar
Mühlbachtörl
Stolzenriegel
Möslhütte (Jagdhütte)
Moarhütte
Rosskopf
Gamsleiten
Hikarscharte
Rosscharte
Grüneck
Fleischgraben
Amlug
Tanzöfen
Hainzlhütte (Jagdhütte)
Emothütte (Jagdhütte)
Etrachhandlhütte
Lausbichl
Glockhaus
Preber
Spitzkar
Klausmothütte
Breitenbach
Mitterberg
Kleiner Amlug
Wotschibauerhütte
Mitterberghöhe
Bischofwandloch
Trogleiteneck
Prebergraben
Preberbach
Ebenhandlhütte
Höflalm
Schitterhütte
Rantengraben
Michleben
Satteleben
Grazer Hütte
Bannwald
Im Grübel
Fieglerberg
Fiegler
Gasthaus Preberhof
Feisterbach
Wallnergraben
Grassriegel
Schattensee
Kohlergraben
Hochwald
Kohlertratte
Weißenhober
Weidhütte
Flattitsch
Losen
Schrenkenbichl
Hallinger
Eisenhut
Hintere Gartlerhütte
Gartleralm
Spreitzerhütte
Trafferalm
Arfeld
Brennerfeldeck
Etrachsee
Haswahütte
Gasthof Etrachsee
Schattnerhütte
Feldeck
Steinwendboden
Hemmerfeldeck
Karlhöhe
Schafsitz
Hemmerfeld
Vordere Trattenbauerhütte (Jagdhütte)
Tockneralm
Karlhütte
Feldkögerl
Schmiedhütte
Trübeck
Hochfeld
Raffalthütte
Satteri
Walthütte
Fuchsgraben
Schwaigerhütte
Hühnertratte
Dorfer Alm
Tocknerhütte
Krakau
Vordere Gartlerhütte
Riedlhütte
Klausnerberg
Trabach
Sennkogel
Fixlhütte
Etrachbach
Mühlbach
Heinzlberg
Kaserbachl
Dorfer Hütten
Ulrichskirche
Roßanger
Berger
Berg
Hollerberg
Krakauhintermühlen
Jogibauer
Karlsen
Ebene
Wotscha
Hintermühlen
Schaflechner
Moos
Sturm
Lippenbauer
Tockner
Sauschneider
Schaflgut
Schatten
Krakaschatten
Riedl
Brandstatt
Kalvarienberg
Krakaudorf
Ahnerhütte
Oberetrach
Forstnerhütte
Unteretrach
Holzer
Schattnerberg
Holzerhütte
Ranten
Jesner
Hoisbauer
Pirker
Zechner
Ochsling
Frasen
Seetaler Bach
Weyrer
Klinzergstoder
Schmiedgstoder
Hintererhütte (Jagdhütte)
Klinzerhütte (Jagdhütte)
Hubensteinergstoder
Bernerhütte
Moarstindlhütte
Gstoderhütte
Asterriegel
Ochsenberg
Michlbauerhütte
Sankt Georgen am Kreischberg
Bromseiten
Sattelhütte
Dörfler Höhe
Dörfler Alm
Kaiserhütte
Jogaushütte
Veitenbauerhütte
Ebenfeld
Reuter
Einacher Hütte
Stampferhütte
Brandstetterhütte
Zechnerhütte
Stadl-Predlitz
Payerhöhe
Glauberanger
Petschkeralm
Binglhütte
Ruaßhütte
Hiasnhütte
Hiasbauerhütte
Ebnerhütte
Trattlerhütte
Payeralm
Stanzergraben
Dörfl

0 0,5 1 2 3 4 km

REGIONALES ENTWICKLUNGSPROGRAMM REGION OBERSTEIERMARK WEST - VORRANGZONEN

Blatt: D2

Dokumentes wurde amtssigniert.
ter https://as.stmk.gv.at.

Oberwölz
Pöllau am Greim
Winklern bei Oberwölz
Dorfer Berg
Schöder
Krakau
Ktakaudorf
Schöder
Sankt Peter am Kammersberg
St. Peter am Kammersberg
Ranten
Ranten
Sankt Georgen am Kreischberg
Murau
Stolzalpe
Teufenbach-Katsch
Triebendorf

0 0,5 1 2 3 4 km

REGIONALES ENTWICKLUNGSPROGRAMM REGION OBERSTEIERMARK WEST - VORRANGZONEN

Blatt: D3

Dokumentes wurde amtssigniert.
ter https://as.stmk.gv.at.

Oberwölz
Pölstal
Sankt Georgen ob Judenburg
Salchau
Hinteralm
Unzmarkt-Frauenburg
Frauenburg
Winklern bei Oberwölz
Schönberg bei Niederwölz
Raiming
St. Peter am Kammersberg
Niederwölz
Lind bei Scheifling
Sankt Lorenzen bei Scheifling
Scheifling
Katsch an der Mur
Teufenbach-Katsch
Murau
Triebendorf
Teufenbach
Neumarkt in der Steiermark
Sankt Lambrecht

0 0,5 1 2 3 4 km

REGIONALES ENTWICKLUNGSPROGRAMM REGION OBERSTEIERMARK WEST - VORRANGZONEN

Blatt: D4

Dokumentes wurde amtssigniert.
ter https://as.stmk.gv.at.

Pölstal
Sankt Georgen ob Judenburg
Pöls-Oberkurzheim
Sankt Georgen ob Judenburg
Mur
Sankt Peter ob Judenburg
Spielberg
Fohnsdorf
Sillweg
Rattenberg
Kumpitz
Dietersdorf
Wasendorf
Aichdorf
Farrach
Hetzendorf
Zeltweg
Rothenthurm
Strettweg
Judenburg
Murwald
Weißkirchen in Steiermark
Murboden
Fichtenhain
Oberweg
Maria Buch
Baierdorf
Reifling
Judenburg
Obdach
Unzmarkt-Frauenburg
Scheifling
Neumarkt in der Steiermark

0 0,5 1 2 3 4 km

REGIONALES ENTWICKLUNGSPROGRAMM REGION OBERSTEIERMARK WEST - VORRANGZONEN

Blatt: D5

Dokumentes wurde amtssigniert.
ter https://as.stmk.gv.at.

Seckau
Raßnitz
Sankt Margarethen bei Knittelfeld
Hautzenbichl
Kobenz
Sachendorf
Maßweg
Knittelfeld
Spielberg
Rattenberg
Fohnsdorf
Aichfeld
Pausendorf
Landschach
Mur
Lind
Aichdorf
Farrach
Neuzeltweg
Zeltweg
Neufisching
Pfaffendorf
Murwald
Großlobming
Apfelberg
Möbersdorf
Mitterlobming
Lobmingtal
Kleinlobming
Rachau
Brandwald
Murboden
Baierdorf
Maria Buch
Weißkirchen in Steiermark
Judenburg
Schoberegg
Paisberg
Eppenstein

0 0,5 1 2 3 4 km

Dokumentes wurde amtssigniert.
ter https://as.stmk.gv.at.

Sankt Margarethen bei Knittelfeld

Gleinalpe

Lobmingtal

Schaffer
Ofnerhube
Glein
Hohe Sinn
Moar-in-Pichl-Hütte
Türkentörl
Lenzmoarkogel
Schlachergraben
Schlacherhube
Gründahlhaus
Eberhardhütte
Weißenbachgraben
Sinngraben
Tiefenbach
Niemetzalm
Hiasbauerhütte
Moar-zu-Hof-hütte
Weißenbachkogel
Ochsenboden
Fußgraben
Ertl
Moar-zu-Hof-Bühel
Stadlmoar
Lenzmoarhütte
Ritzmoarhütte
Glöingraben
Blaßbauer
Gleinbach
Fötscherhütte
Hubenbach
Stegmoarhütte
Lannacherhütte
Ortmoarhütte
Wasserwirthütte
Schwarzwaldgraben
Roßbachkogel
Bummbach
Polersbach
Egger
Jostbauer
Hintertal
Stelzmüller
Bummwald
Schwarzwald
Hintermüller
Zachenriegel
Findl
Zachenbach
Griesmoarhütte
Steffibach
Augerl
Augerlgraben
Ochsenhütte(Jagdhütte)
Ritzmoarbach
Steinbachkogel
Krennmeister
Geierhütte
Geierkreuz
Stanglhütte
Hirschkreuz
Steffihütte
Koaserhütte
Schoberg

0 0,5 1 2 3 4 km

Dokumentes wurde amtssigniert.
ter https://as.stmk.gv.at.

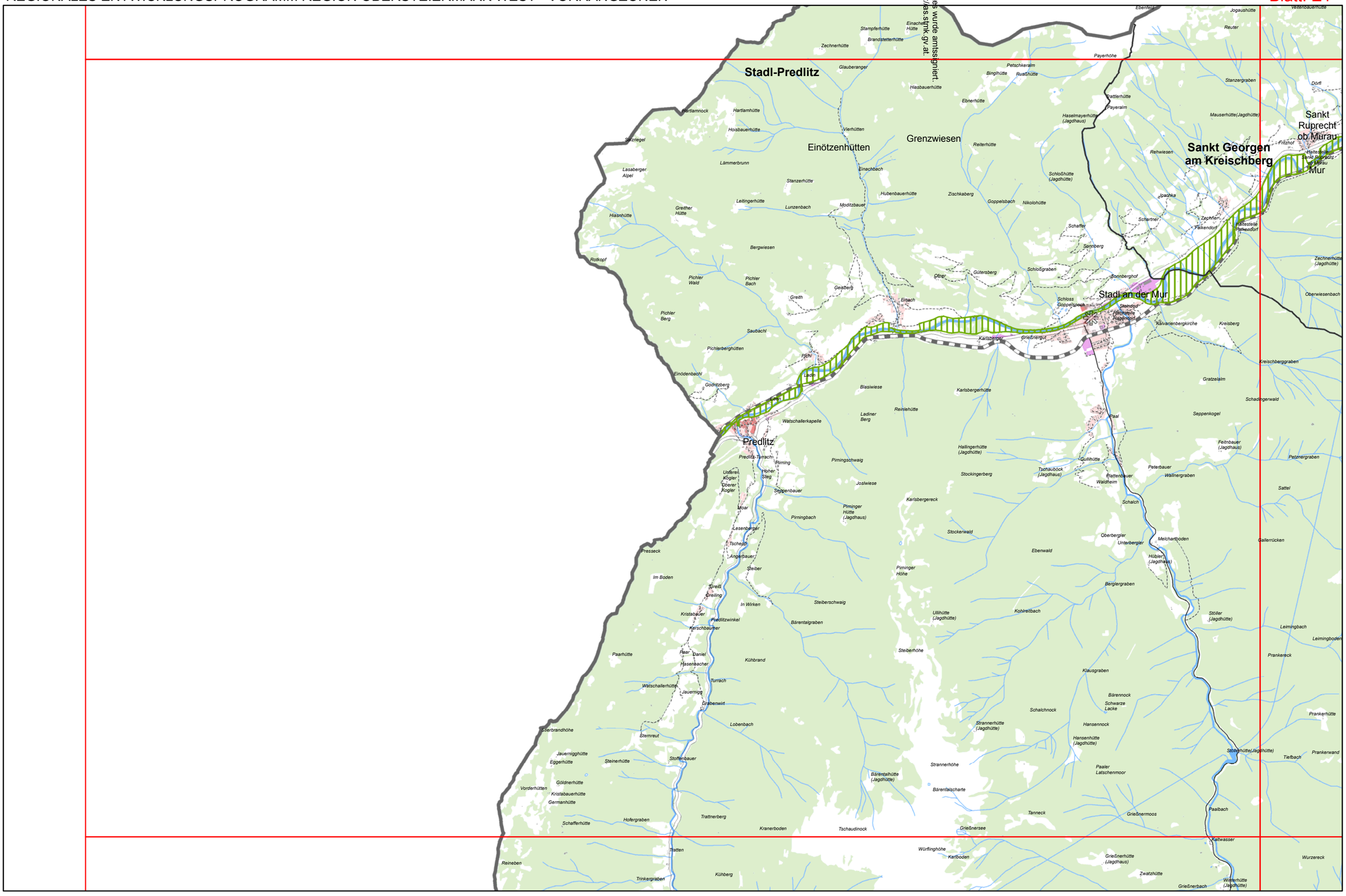

REGIONALES ENTWICKLUNGSPROGRAMM REGION OBERSTEIERMARK WEST - VORRANGZONEN

Blatt: E2

Dokumentes wurde amtssigniert. Prüfung unter https://as.stmk.gv.at

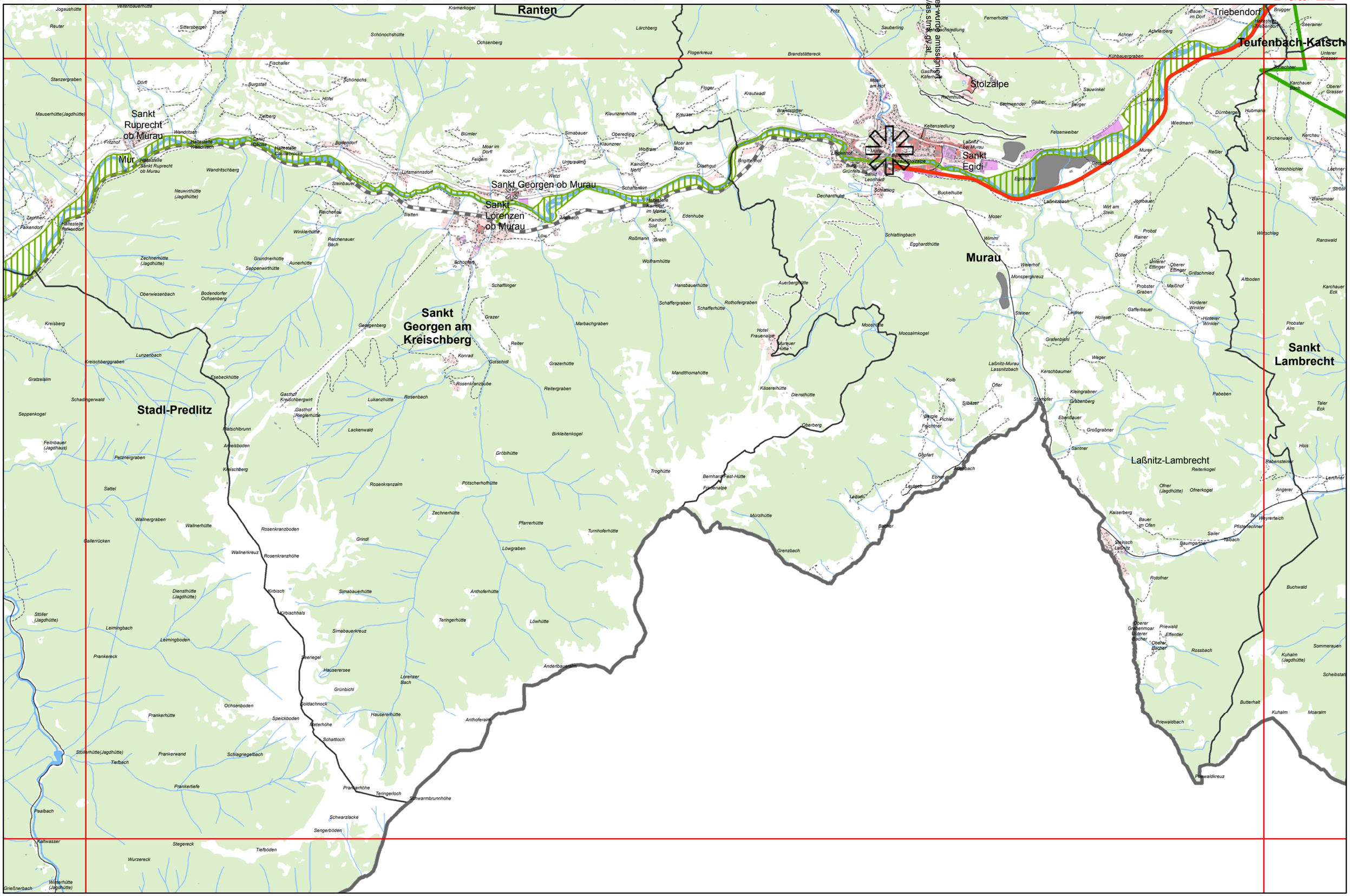
Ranten
Triebendorf
Teufenbach-Katsch
Stolzalpe
Sankt Ruprecht ob Murau
Sankt Egidi
Sankt Georgen ob Murau
Sankt Lorenzen ob Murau
Murau
Sankt Georgen am Kreischberg
Stadl-Predlitz
Sankt Lambrecht
Laßnitz-Lambrecht
Mur
Haltestelle Sankt Ruprecht ob Murau
Haltestelle Falkendorf
Haltestelle Kaindorf im Mürztal
Haltestelle Triebendorf
Burg Grünfels
Sankt Leonhard
Schloss Stolzalpe
Burg Murau
Laßnitz bei Murau
Gasthof Käferhube
Rahmhube
Keltensiedlung
Fachsiedlung
Sauerling
Fernerhütte
Gasthof Kreischbergwirt
Gasthof Rieglerhütte
Hotel Frauenalpe
Murauer Hütte
Mooshütte
Moosalmkogel
Diensthütte
Käsereihütte
Mandlthomahütte
Hansbauerhütte
Auerbergerhütte
Rothofergraben
Schafferhütte
Schaffergraben
Marbachgraben
Grazerhütte
Reitergraben
Rosenkranzalm
Rosenkranzhöhe
Rosenkranzboden
Wallnerkreuz
Wallnerhütte
Wallnergraben
Gallerrücken
Grindl
Pötscherhöhütte
Zechnerhütte
Pfarrerhütte
Türnhoferhütte
Löwgraben
Grenzbach
Mürzlhütte
Troghütte
Bernhard-Fest-Hütte
Frodenalpe
Leitneck
Leitgeb
Ebner
Gföpfart
Anderbach
Bacher
Kirbisch
Kirbischhals
Simabauerhütte
Simabauerkreuz
Anthoferhütte
Teringerhütte
Löwhütte
Anderbauernalm
Anthoferalm
Hauserersee
Hausererhütte
Seeriegel
Grünbichl
Goldachnock
Ochsenboden
Speickboden
Meterhöhe
Schattloch
Prankerhöhe
Teringerloch
Schwarmbrunnhöhe
Prankerwand
Schlagriegelbach
Prankertiefe
Prankereck
Prankerhütte
Leimingbach
Leimingboden
Stöller (Jagdhütte)
Stöllerhütte(Jagdhütte)
Tiefbach
Paalbach
Kaltwasser
Stegereck
Tiefböden
Wurzereck
Schwarzlacke
Sengerböden
Grießnerbach
Winterhütte (Jagdhütte)
Lorenzer Bach
Rossbach
Priewald
Priewaldbach
Priewaldkreuz
Oberer Grubermoar
Unterer Bacher
Oberer Bacher
Effentler
Ofner (Jagdhütte)
Ofnerkogel
Reiterkogel
Kaiserberg
Bauer im Ofen
Stelrisch Laßnitz
Baumgarten
Sailer
Talbach
Pfistrerlechner
Tal
Weyerteich
Angerer
Rotofner
Buchwald
Kuhalm (Jagdhütte)
Kuhalm
Moaralm
Butterhalt
Scheibstatt
Sommerauen
Ransmoar
Ranswald
Wirtschlag
Lerchner
Rabensteiner
Hois
Pabeben
Taler Eck
Karchauer Eck
Probster Alm
Hinterer Winkler
Grafenbichl
Gafferbauer
Hollaier
Ledner
Steiner
Monspergkreuz
Weierhof
Wimml
Egghardthütte
Schlattingbach
Dechanthube
Buckelhube
Moser
Edenhube
Schlatting
Diadhgut
Brigittenhof
Lindenhof
Murau
Gasthof
Gestüthof
Laßnitzbach
Laßnitz-Murau
Lassnitzbach
Kerschbaumer
Kleingrabner
Grabenberg
Ebenbauer
Großgrabner
Santner
Kolb
Ofler
Silbäzer
Stampfer
Pichler
Pegele
Feichtner
Gföpfart
Ebner
Anderbach
Leitgeb
Leitneck
Bacher
Grenzbach
Mürzlhütte
Troghütte
Bernhard-Fest-Hütte
Frodenalpe
Gröblhütte
Ochsnberg
Lärchberg
Flogerkreuz
Brandstättereck
Floger
Krautwadl
Klaunznerhütte
Krauzer
Brandstätter
Fritz
Sauerling
Fernerhütte
Fachsiedlung
Achner
Achnerberg
Kühbauergraben
Mauthof
Sauwinkel
Berger
Gruber
Steinwender
Meier am Hof
Rahmhube
Gasthof Käferhube
Felsenweiber
Wiedmann
Dürnberger
Hubmann
Kirchenwald
Karchau
Reßler
Murer
Kotschbichler
Lechner
Strobl
Jostbauer
Wirt am Stein
Probst
Rainer
Dosler
Unterer Ettinger
Oberer Ettinger
Grillschmied
Probster Graben
Maithof
Vorderer Winkler
Altboden
Karchauer Eck
Unterer Grasser
Oberer Grasser
Karchauer Eck
Seerainer
Brugger
Bauer im Dorf
Triebendorf
Haltestelle Triebendorf
Teufenbach-Katsch
Sankt Lambrecht
Laßnitz-Lambrecht
Reiterkogel
Ofner (Jagdhütte)
Ofnerkogel
Angerer
Kaiserberg
Bauer im Ofen
Stelrisch Laßnitz
Baumgarten
Sailer
Talbach
Pfistrerlechner
Tal
Weyerteich
Rotofner
Buchwald
Oberer Grubermoar
Unterer Bacher
Oberer Bacher
Priewald
Effentler
Rossbach
Priewaldbach
Priewaldkreuz
Kuhalm (Jagdhütte)
Sommerauen
Scheibstatt
Butterhalt
Kuhalm
Moaralm
Rabensteiner
Lerchner
Hois
Pabeben
Taler Eck
Karchauer Eck
Probster Alm
Hinterer Winkler
Grafenbichl
Gafferbauer
Hollaier
Ledner
Steiner
Monspergkreuz
Weierhof
Wimml
Egghardthütte
Schlattingbach
Dechanthube
Buckelhube
Moser
Edenhube
Schlatting
Diadhgut
Brigittenhof
Lindenhof
Murau
Gasthof
Gestüthof
Laßnitzbach
Laßnitz-Murau
Lassnitzbach
Kerschbaumer
Kleingrabner
Grabenberg
Ebenbauer
Großgrabner
Santner
Kolb
Ofler
Silbäzer
Stampfer
Pichler
Pegele
Feichtner
Gföpfart
Ebner
Anderbach
Leitgeb
Leitneck
Bacher
Grenzbach
Mürzlhütte
Troghütte
Bernhard-Fest-Hütte
Frodenalpe
Gröblhütte
Ochsnberg
Lärchberg
Flogerkreuz
Brandstättereck
Floger
Krautwadl
Klaunznerhütte
Krauzer
Brandstätter
Fritz
Sauerling
Fernerhütte
Fachsiedlung
Achner
Achnerberg
Kühbauergraben
Mauthof
Sauwinkel
Berger
Gruber
Steinwender
Meier am Hof
Rahmhube
Gasthof Käferhube
Felsenweiber
Wiedmann
Dürnberger
Hubmann
Kirchenwald
Karchau
Reßler
Murer
Kotschbichler
Lechner
Strobl
Jostbauer
Wirt am Stein
Probst
Rainer
Dosler
Unterer Ettinger
Oberer Ettinger
Grillschmied
Probster Graben
Maithof
Vorderer Winkler
Altboden
Karchauer Eck
Unterer Grasser
Oberer Grasser
Karchauer Eck
Seerainer
Brugger
Bauer im Dorf
Triebendorf
Haltestelle Triebendorf
Teufenbach-Katsch
Sankt Lambrecht
Laßnitz-Lambrecht
Sankt Ruprecht ob Murau
Sankt Egidi
Sankt Georgen ob Murau
Sankt Lorenzen ob Murau
Murau
Sankt Georgen am Kreischberg
Stadl-Predlitz
Mur
Haltestelle Sankt Ruprecht ob Murau
Haltestelle Falkendorf
Haltestelle Kaindorf im Mürztal
Haltestelle Triebendorf
Burg Grünfels
Sankt Leonhard
Schloss Stolzalpe
Burg Murau
Laßnitz bei Murau
Gasthof Käferhube
Rahmhube
Keltensiedlung
Fachsiedlung
Sauerling
Fernerhütte
Gasthof Kreischbergwirt
Gasthof Rieglerhütte
Hotel Frauenalpe
Murauer Hütte
Mooshütte
Moosalmkogel
Diensthütte
Käsereihütte
Mandlthomahütte
Hansbauerhütte
Auerbergerhütte
Rothofergraben
Schafferhütte
Schaffergraben
Marbachgraben
Grazerhütte
Reitergraben
Rosenkranzalm
Rosenkranzhöhe
Rosenkranzboden
Wallnerkreuz
Wallnerhütte
Wallnergraben
Gallerrücken
Grindl
Pötscherhöhütte
Zechnerhütte
Pfarrerhütte
Türnhoferhütte
Löwgraben
Grenzbach
Mürzlhütte
Troghütte
Bernhard-Fest-Hütte
Frodenalpe
Leitneck
Leitgeb
Ebner
Gföpfart
Anderbach
Bacher
Kirbisch
Kirbischhals
Simabauerhütte
Simabauerkreuz
Anthoferhütte
Teringerhütte
Löwhütte
Anderbauernalm
Anthoferalm
Hauserersee
Hausererhütte
Seeriegel
Grünbichl
Goldachnock
Ochsenboden
Speickboden
Meterhöhe
Schattloch
Prankerhöhe
Teringerloch
Schwarmbrunnhöhe
Prankerwand
Schlagriegelbach
Prankertiefe
Prankereck
Prankerhütte
Leimingbach
Leimingboden
Stöller (Jagdhütte)
Stöllerhütte(Jagdhütte)
Tiefbach
Paalbach
Kaltwasser
Stegereck
Tiefböden
Wurzereck
Schwarzlacke
Sengerböden
Grießnerbach
Winterhütte (Jagdhütte)
Lorenzer Bach
Rossbach
Priewald
Priewaldbach
Priewaldkreuz
Oberer Grubermoar
Unterer Bacher
Oberer Bacher
Effentler
Ofner (Jagdhütte)
Ofnerkogel
Reiterkogel
Kaiserberg
Bauer im Ofen
Stelrisch Laßnitz
Baumgarten
Sailer
Talbach
Pfistrerlechner
Tal
Weyerteich
Angerer
Rotofner
Buchwald

REGIONALES ENTWICKLUNGSPROGRAMM REGION OBERSTEIERMARK WEST - VORRANGZONEN

Blatt: E3

Dokumentes wurde amtssigniert.
ter https://as.stmk.gv.at.

Triebendorf
Teufenbach
Teufenbach-Katsch
Scheifling
Neumarkter Sattel
Perchauer Sattel
Adendorf
Mariahof
Neumarkt in der Steiermark
Sankt Blasen
Weißenbach
Murau
Neumarkt in Steiermark
Sankt Marein bei Neumarkt
Sankt Lambrecht
Kammerwald
Lambrechter Stiftswald
Mühlen

0 0,5 1 2 3 4 km

REGIONALES ENTWICKLUNGSPROGRAMM REGION OBERSTEIERMARK WEST - VORRANGZONEN

Blatt: E4

Dokumentes wurde amtssigniert.
ter https://as.stmk.gv.at.

Sankt Peter ob Judenburg
Judenburg
Weißkirchen in Steiermark
Scheifling
Neumarkt in der Steiermark
Mönchegg
Obdach
Obdachegg
Warbach
Weiter Gemeindewald
Sankt Anna am Lavantegg
Lavantegg
Brandwald
Mühlen
Weite Alm
Hörfeld

0 0,5 1 2 3 4 km

REGIONALES ENTWICKLUNGSPROGRAMM REGION OBERSTEIERMARK WEST - VORRANGZONEN

Blatt: E5

Dokumentes wurde amtssigniert. Prüfer https://as.stmk.gv.at

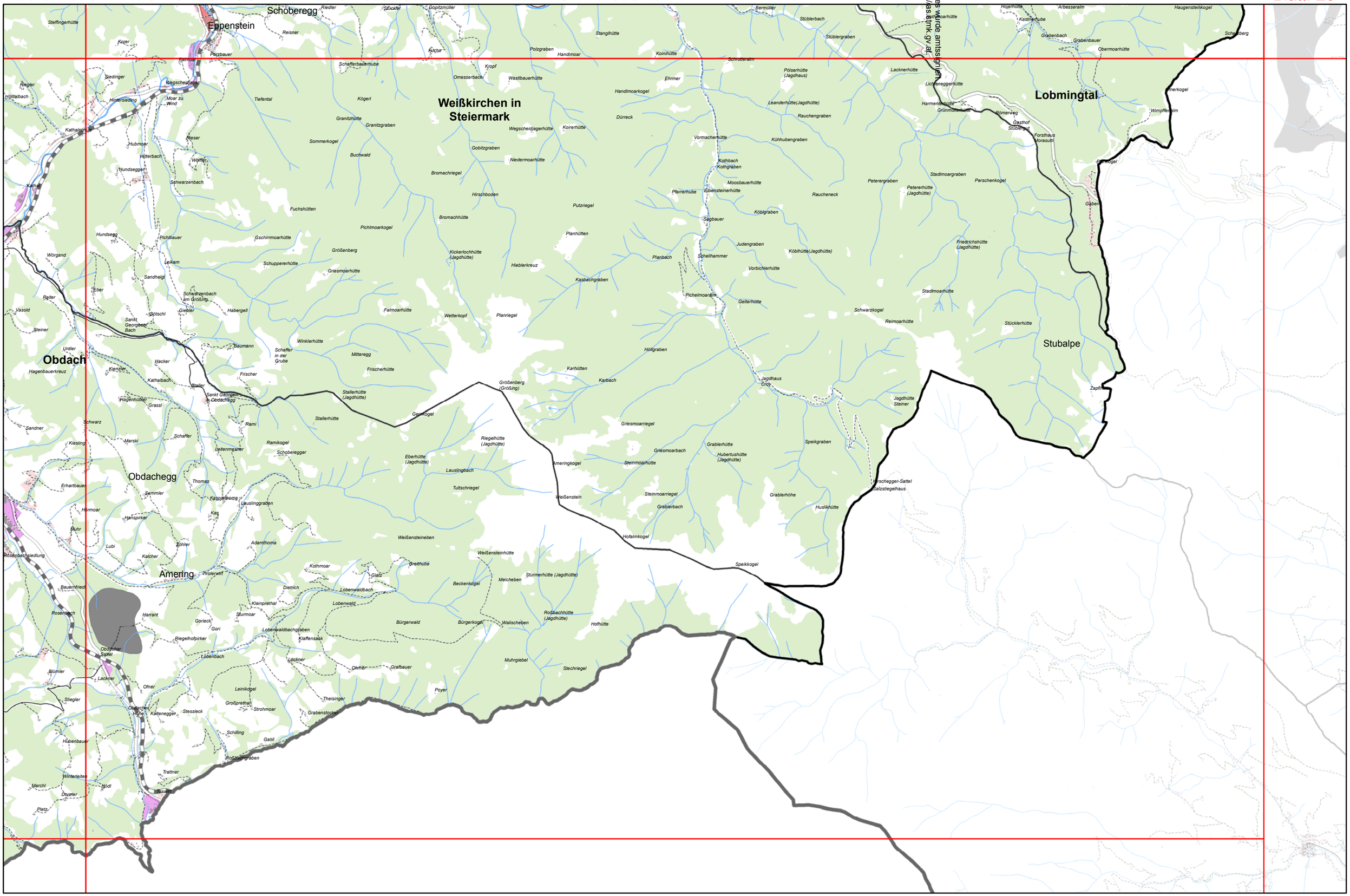
Schoberegg
Eppenstein
Weißkirchen in Steiermark
Lobmingtal
Stubalpe
Obdach
Obdachegg
Amering
Steffingerhütte
Reisner
Stanglhütte
Polzgraben
Handlmoar
Koinihütte
Stüblerbach
Stüblergraben
Hojerhütte
Arbesseralm
Kastnerhütte
Grabenbach
Grabenbauer
Obermoarhütte
Haugensteinkogel
Schoberberg
Schafferbauerhube
Kropf
Omesserbach
Wastlbauerhütte
Ehrmer
Schrotteralm
Pölserhütte (Jagdhaus)
Lackenhütte
Lichteneggerhütte
Harmentalhütte
Grünmoarhütte
Römerweg
Gasthof Stüblerhof
Forsthaus Morasutti
Wimpfferheim
Handlmoarkogel
Leanderhütte(Jagdhütte)
Rauchengraben
Dürreck
Granitzhütte
Granitzgraben
Wegscheidjagerhütte
Koirerhütte
Vormacherhütte
Kühhubengraben
Gobitzgraben
Niedermoarhütte
Kothbach
Kothgraben
Moosbauerhütte
Ebensteinerhütte
Pfarrerhube
Peterergraben
Petererhütte (Jagdhütte)
Stadlmoargraben
Perschenkogel
Raucheneck
Köblgraben
Sagbauer
Judengraben
Köblhütte(Jagdhütte)
Friedrichshütte (Jagdhütte)
Schellhammer
Planbach
Vorbichlerhütte
Pichlmoarkogel
Planhütten
Putzriegel
Bromachriegel
Bromachhütte
Hirschboden
Fuchshütten
Kickerlochhütte (Jagdhütte)
Hieblerkreuz
Griesmoarhütte
Kasbachgraben
Pichlmoaralm
Gelterhütte
Stadlmoarhütte
Schwarzkogel
Reimoarhütte
Stücklerhütte
Zapfhütte
Jagdhütte Steiner
Jagdhaus Croy
Karhütten
Karbach
Hölfgraben
Planriegel
Wetterkopf
Falmoarhütte
Mitteregg
Frischerhütte
Winklerhütte
Schaffer in der Grube
Größenberg (Größing)
Stallerhütte (Jagdhütte)
Stallerhütte
Gerlkogel
Griesmoarriegel
Riegelhütte (Jagdhütte)
Eberhütte (Jagdhütte)
Ameringkogel
Steinmoarhütte
Griesmoarbach
Grablerhütte
Hubertushütte (Jagdhütte)
Speikgraben
Lauslingbach
Tultschriegel
Weißenstein
Steinmoarriegel
Grablerbach
Grablerhöhe
Huslihütte
Hirschegger-Sattel
Salzstiegelhaus
Hofalmkogel
Speikkogel
Weißensteineben
Weißensteinhütte
Greithube
Glatz
Beckenkogel
Melcheben
Sturmerhütte (Jagdhütte)
Roßbachhütte (Jagdhütte)
Hofhütte
Walischeben
Bürgerkogel
Bürgerwald
Lobenwaldbach
Lobenwald
Lobenwaldbachgraben
Kleinprethal
Dietrich
Kothmoar
Muhrgiebel
Stechriegel
Poyer
Theisinger
Grabenstocker
Strohmoar
Großprethal
Leinikogel
Ofner
Lackner
Lückner
Ohmer
Grafbauer
Lobenbach
Klaffensaak
Obdacher Sattel
Obdacher Höhe
Kaltenegger
Stessleck
Schilling
Gsöll
Roßbachgraben
Trattner
Taxham
Ramikogel
Rami
Schoberegger
Leitenmesner
Kaserbauer
Lauslinggraben
Kas
Thomas
Semmler
Erhartbauer
Hanspirker
Adamthoma
Zöhrer
Kalcher
Trolerwirt
Rosenbachsiedlung
Bauernfriedl
Rosenbach
Harrant
Gorieck
Gori
Riegelhofpirker
Sturmoar
Hubenbauer
Winterleiten
Marchl
Dorrier
Pletz
Hödl
Baumann
Schaffer
Frischer
Kienzler
Kathalbach
Hagenhüber
Grassl
Sankt Georgen in Obdachegg
Sankt Georgener Bach
Hagenbauerkreuz
Vasold
Steiner
Urdler
Reiter
Eber
Schwarzenbach am Großing
Giebler
Habergell
Sötschl
Sandheigl
Leikam
Schuppererhütte
Gschirrmoarhütte
Pichlbauer
Hundsegg
Worgand
Größenberg
Schwarzenbach
Hundsegger
Vetterbach
Hubmoar
Kathalschacher
Riegler
Hölltalbach
Hintersieding
Siedinger
Wegscheidjager
Moar zu Wind
Tiefental
Kögerl
Granitzhütte
Granitzgraben
Sommerkogel
Buchwald
Wiesler
Dieser
Schwarzenbach
Fuchshütten
Pichlmoarkogel
Bromachhütte
Hirschboden
Putzriegel
Planhütten
Kickerlochhütte (Jagdhütte)
Hieblerkreuz
Griesmoarhütte
Kasbachgraben
Planbach
Schellhammer
Judengraben
Köblgraben
Sagbauer
Moosbauerhütte
Ebensteinerhütte
Pfarrerhube
Raucheneck
Peterergraben
Petererhütte (Jagdhütte)
Stadlmoargraben
Perschenkogel
Kothbach
Kothgraben
Vormacherhütte
Kühhubengraben
Gobitzgraben
Niedermoarhütte
Wegscheidjagerhütte
Koirerhütte
Granitzhütte
Granitzgraben
Dürreck
Handlmoarkogel
Leanderhütte(Jagdhütte)
Rauchengraben
Pölserhütte (Jagdhaus)
Ehrmer
Schrotteralm
Lackenhütte
Lichteneggerhütte
Harmentalhütte
Grünmoarhütte
Römerweg
Gasthof Stüblerhof
Forsthaus Morasutti
Wimpfferheim
Stüblerbach
Stüblergraben
Hojerhütte
Arbesseralm
Kastnerhütte
Grabenbach
Grabenbauer
Obermoarhütte
Haugensteinkogel
Schoberberg
Stanglhütte
Polzgraben
Handlmoar
Koinihütte
Bermüller
Gopitzmüller
Stöckler
Riedler
Fuchs
Kropf
Omesserbach
Wastlbauerhütte
Schafferbauerhube
Falmoar
Perzbauer
Reisner
Koiner
Steffingerhütte
Kathal
Pichlbauer
Hundsegg
Worgand
Leikam
Sandheigl
Eber
Reiter
Vasold
Steiner
Urdler
Hagenbauerkreuz
Kienzler
Hacker
Kathalbach
Staller
Hagenhüber
Grassl
Sankt Georgen in Obdachegg
Sankt Georgener Bach
Sötschl
Giebler
Habergell
Schwarzenbach am Großing
Baumann
Schaffer in der Grube
Winklerhütte
Mitteregg
Frischerhütte
Frischer
Stallerhütte (Jagdhütte)
Stallerhütte
Gerlkogel
Rami
Ramikogel
Schoberegger
Leitenmesner
Schaffer
Marski
Kiesling
Schwarz
Sandner
Obdachegg
Thomas
Semmler
Erhartbauer
Kaserbauer
Lauslinggraben
Kas
Hanspirker
Hörmoar
Uhr
Lubi
Zöhrer
Kalcher
Adamthoma
Trolerwirt
Amering
Rosenbachsiedlung
Bauernfriedl
Rosenbach
Harrant
Gorieck
Gori
Riegelhofpirker
Obdacher Sattel
Lackner
Blümler
Ofner
Stiegler
Obdacher Höhe
Kaltenegger
Stessleck
Strohmoar
Großprethal
Leinikogel
Lückner
Ohmer
Grafbauer
Lobenbach
Klaffensaak
Lobenwaldbachgraben
Kleinprethal
Dietrich
Kothmoar
Lobenwaldbach
Lobenwald
Bürgerwald
Bürgerkogel
Walischeben
Hofhütte
Roßbachhütte (Jagdhütte)
Glatz
Greithube
Beckenkogel
Melcheben
Sturmerhütte (Jagdhütte)
Weißensteinhütte
Weißensteineben
Hofalmkogel
Speikkogel
Weißenstein
Steinmoarriegel
Grablerbach
Grablerhöhe
Huslihütte
Hirschegger-Sattel
Salzstiegelhaus
Griesmoarbach
Grablerhütte
Hubertushütte (Jagdhütte)
Speikgraben
Steinmoarhütte
Ameringkogel
Eberhütte (Jagdhütte)
Lauslingbach
Tultschriegel
Riegelhütte (Jagdhütte)
Griesmoarriegel
Gerlkogel
Größenberg (Größing)
Karhütten
Karbach
Jagdhaus Croy
Jagdhütte Steiner
Zapfhütte
Hölfgraben
Planriegel
Wetterkopf
Falmoarhütte
Pichlmoaralm
Gelterhütte
Schwarzkogel
Reimoarhütte
Stücklerhütte
Stadlmoarhütte
Friedrichshütte (Jagdhütte)
Köblhütte(Jagdhütte)
Vorbichlerhütte
Kasbachgraben
Hieblerkreuz
Kickerlochhütte (Jagdhütte)
Planhütten
Putzriegel
Bromachriegel
Bromachhütte
Hirschboden
Fuchshütten
Pichlmoarkogel
Schuppererhütte
Gschirrmoarhütte
Größenberg
Schwarzenbach
Hundsegger
Vetterbach
Hubmoar
Kathalschacher
Riegler
Hölltalbach
Hintersieding
Siedinger
Wegscheidjager
Moar zu Wind
Tiefental
Kögerl
Granitzhütte
Granitzgraben
Sommerkogel
Buchwald
Wiesler
Dieser
Schwarzenbach

REGIONALES ENTWICKLUNGSPROGRAMM REGION OBERSTEIERMARK WEST - VORRANGZONEN

Blatt: F1

Dokument wurde amtssigniert.
https://as.stmk.gv.at.

Stadl-Predlitz

Turrach

Werchzirbenalm

Turracher Alpe

Vorderhütten
Goldnerhütte
Kristabauerhütte
Germanhütte
Schafferhütte
Hofergraben
Trattnerberg
Kranerboden
Tschaudinock
Tratten
Reineben
Trinkergraben
Kühberg
Reinmüller
Urlhütte
Reinmüllerbach
Würflingbach
Würflingerhütte
Moarhütte
Anthoferhütte
Anthofer
Ochsenriegel
Prinzenhütte(Jagdhütte)
Vorderhütteneck
Hannebauer
Altes Forsthaus
Schönfeld
Schönfeldhütte(Jagdhütte)
Kilnprein
Geißbach
Turrach
Geiger
Jagerlenz
Schober
Minibach
Dammeggerbach
Dammeggernock
Dammeggernhütte (Jagdhütte)
Sonntagsbühel
Kaltwasserjagdhaus
Kaltwasseralm
Grünbühelalm (Jagdhaus)
Grünbühel
Schafwände
Niggelfeldschartl
Grünbichlbach
Stegerhütte
Wurzerhütte
Turmwandln
Würflingerhöhe
Karlboden
Grießnerhütte (Jagdhaus)
Zwatzhütte
Grießnerbach
Winterhütte (Jagdhütte)
Wurzereck
Grießnersee
Grießnermoos
Tanneck
Paalbach
Kaltwasser
Lärchenscharte
Rosatinalpe
Steinbachhütte
Steinbach
Hochalmköpfl
Bergnhaus (verfallen)
Hochalm (Jagdhütte)
Kamerboden
Allachhütte
Türschenriegel
Pernerhütte
Hasenlacken
Weißwände
Allachbach
Jagdhaus Schartbach
Grobensteineck
Sommerleitenbach
Gullialm
Leckenschober
Hochschramm
Moarschaft
Wildbachhütte
Talentschgeralm
Nesselbach
Mitterturrach
Platzalm
Schattluckenhütte
Eisenhut
Dieslingsee
Hüttelboden (Jagdhütte)
Werchzirbenseen
Werchzirbenbach
Marktlköpfl
Vorderer Seebach
Geißeckhütte (Jagdhütte)
Geißeckbach
Poldlkopf
Badlwirt
Steinturrach
Schafalm
Gregerlhütte
Winkleralmbach
Winkleralm
Pregathütte
Maierbruggersiedlung
Seewirt
Hirschenkopf
Turracherhöhe
Hotel Jägerwirt
Turrachsee
Schwarzsee
Söllenegg
Mooseralpe
Hinterer Seebach

0 0,5 1 2 3 4 km

Dokumentes wurde amtssigniert.
ter https://as.stmk.gv.at.

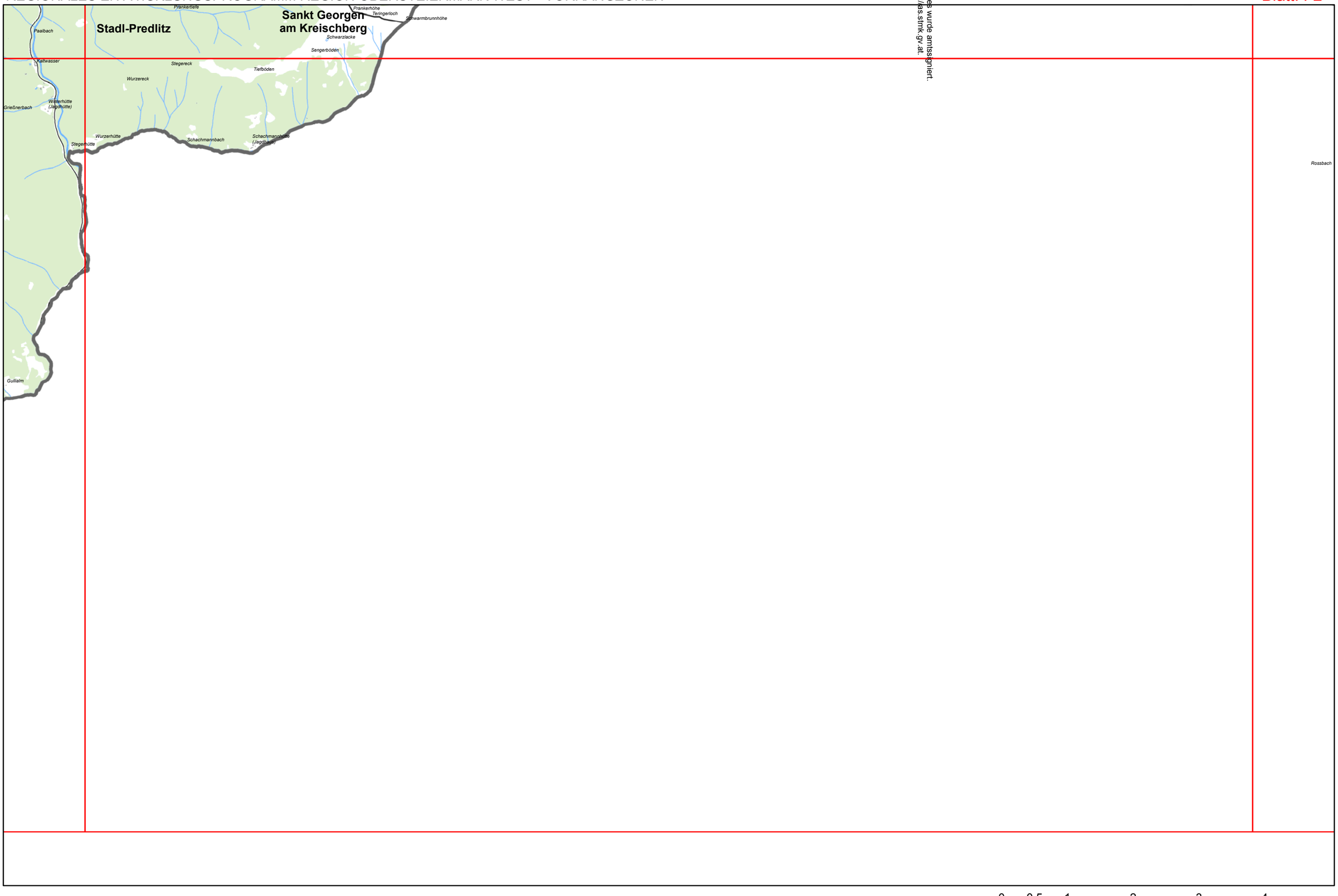

Dokumentes wurde amtssigniert.
ter https://as.stmk.gv.at.

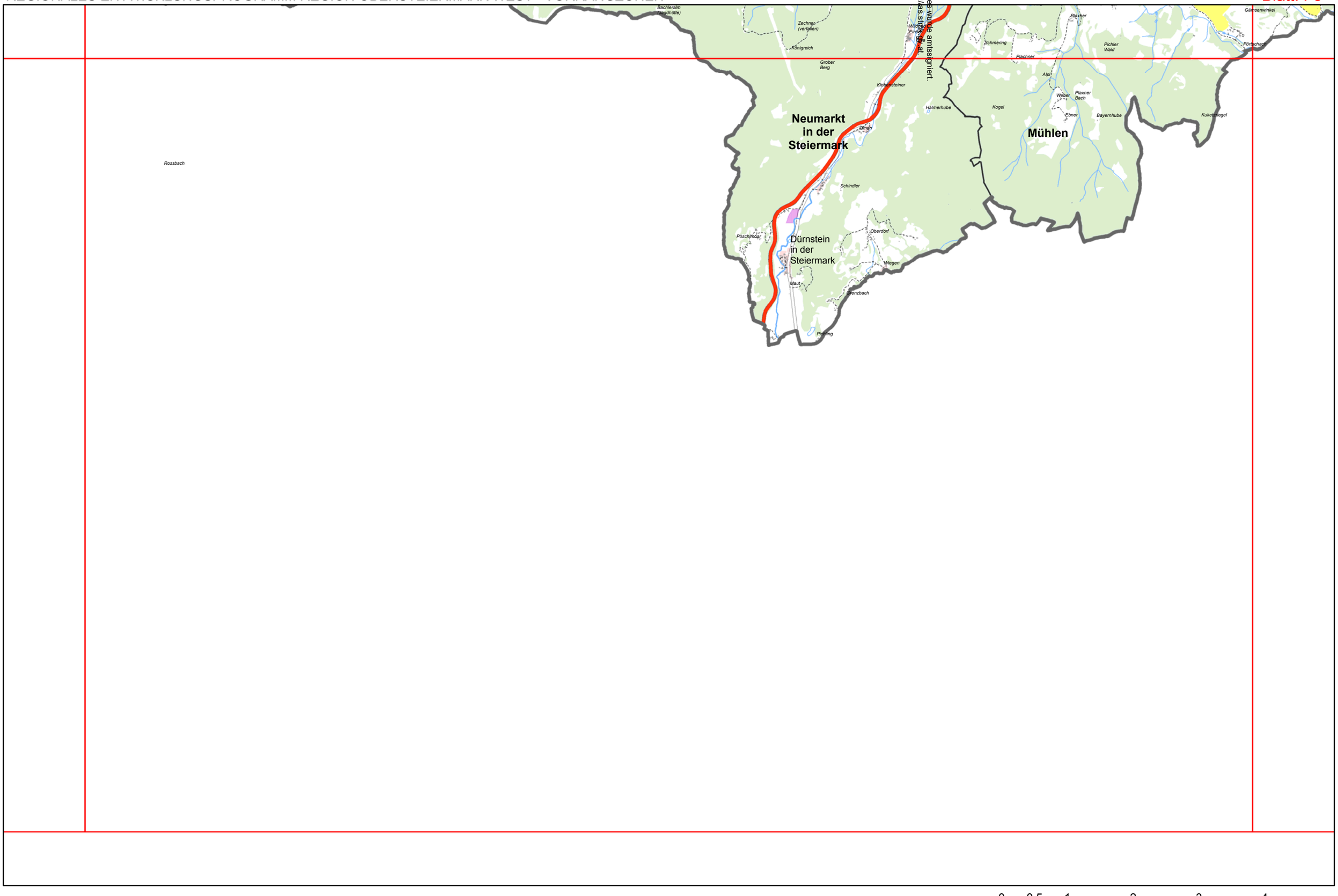

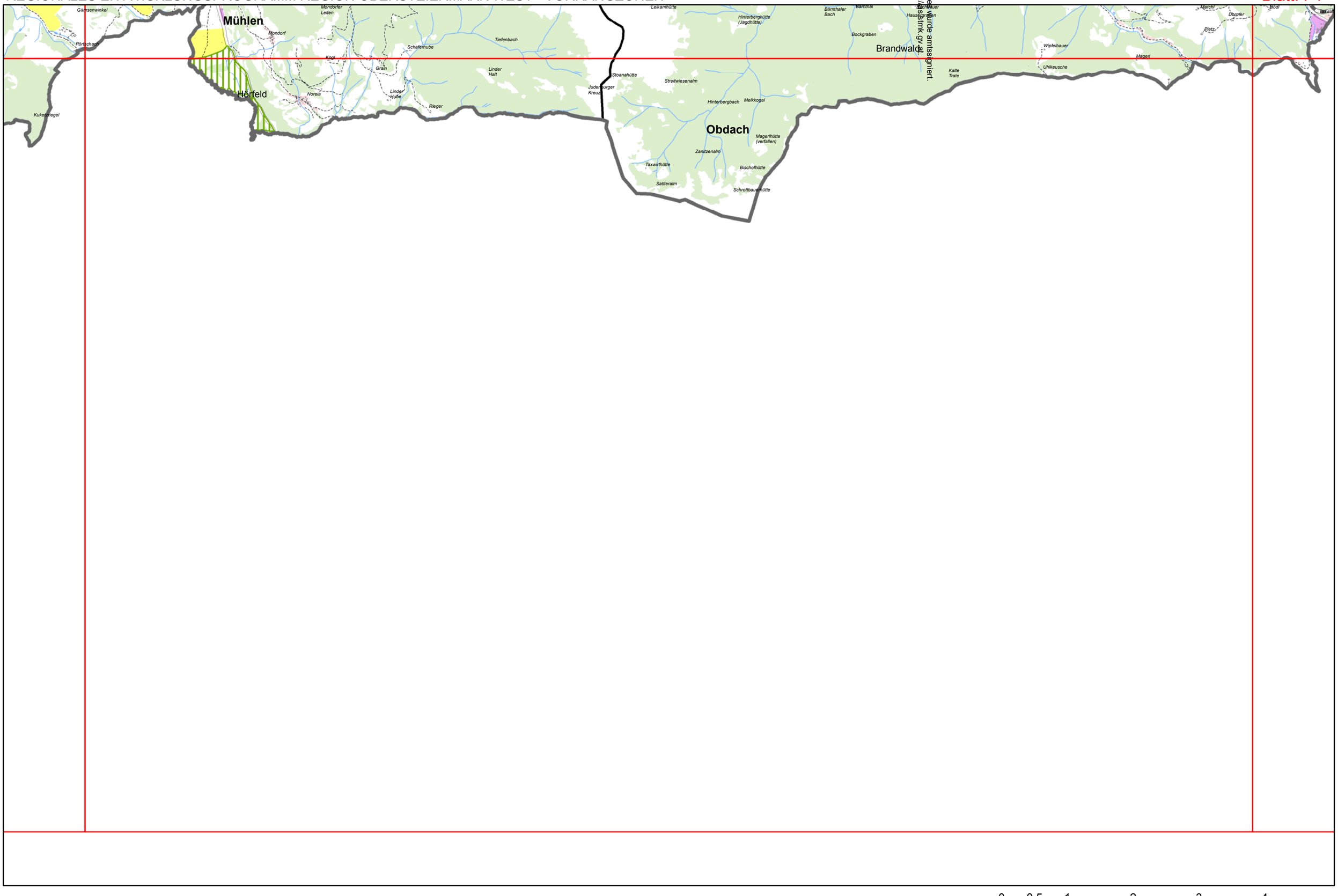

Dokument wurde amtssigniert.
Info unter https://as.stmk.gv.at

0 0,5 1 2 3 4 km

Dokumentes wurde amtssigniert.
ter https://as.stmk.gv.at.

