REGIONALES ENTWICKLUNGSPROGRAMM REGION OBERSTEIERMARK OST

Anlage 2 zur Verordnung der Steiermärkischen Landesregierung vom 7. Juli 2016

Blattübersicht

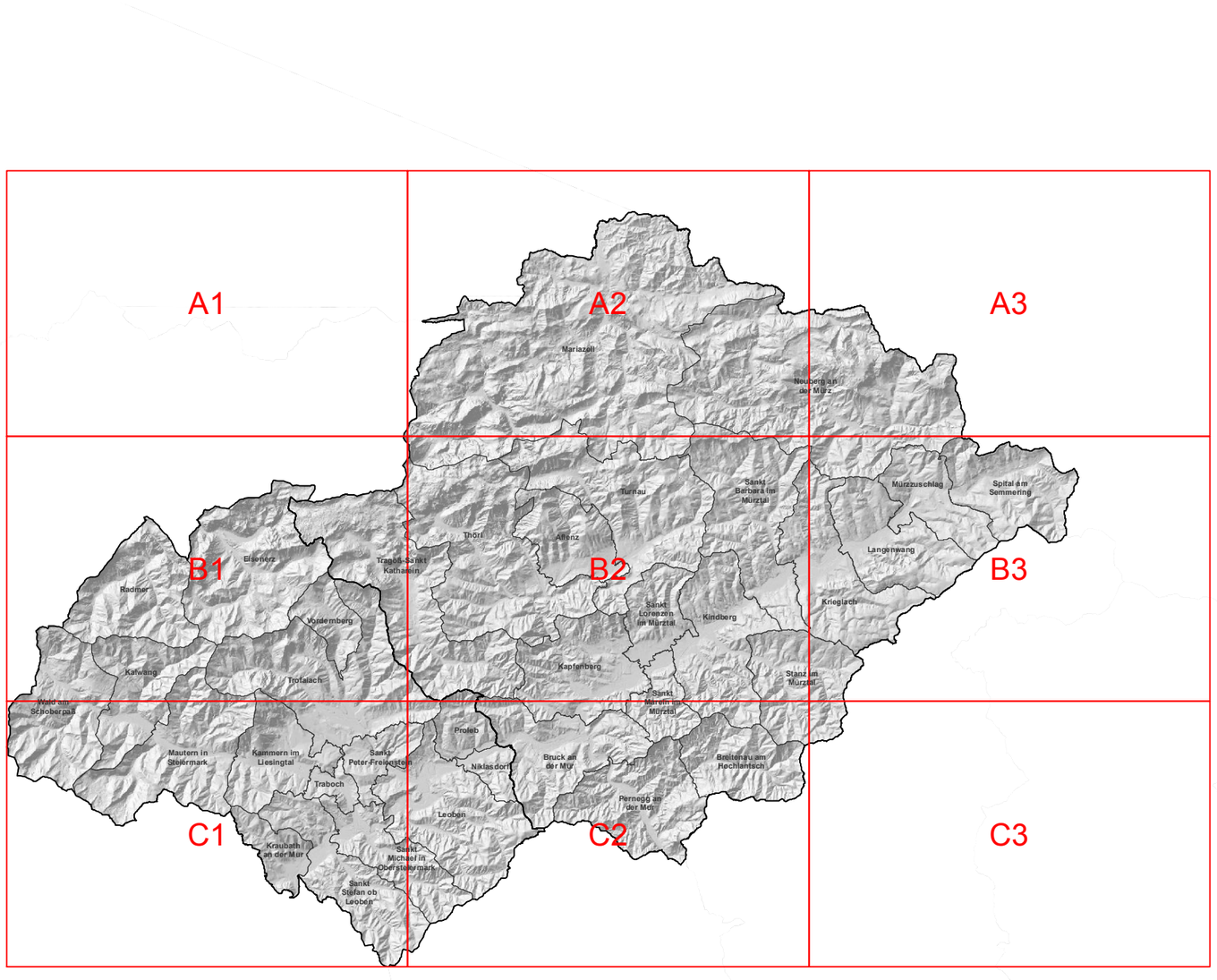

LANDSCHAFTSRÄUMLICHE EINHEITEN

Legende

Teilräume § 3

- Bergland über der Waldgrenze und Kampfwaldzone
- Forstwirtschaftlich geprägtes Bergland
- Grünlandgeprägtes Bergland
- Grünlandgeprägte Becken, Passlandschaften und inneralpine Täler
- Siedlungs- und Industrielandschaften
- Bergbaulandschaften

Planungsinformation

- Gewässer
- Fließgewässer
- Eisenbahn
- Autobahnen, Schnellstraßen
- Landesstraßen [B]
- Landesstraßen [L]
- sonstige Straßen
- Bezirksgrenzen
- Gemeindegrenzen

Das elektronische Original dieses Dokumentes wurde amtssigniert.
Hinweise zur Prüfung finden Sie unter https://as.stmk.gv.at.

Das Land Steiermark
Regionen

REGIONALES ENTWICKLUNGSPROGRAMM REGION OBERSTEIERMARK OST - Landschaftsräumliche Einheiten

Gemeindeindex

Aflenz: B2

Breitenau am Hochlantsch: C2

Bruck an der Mur: B2, C2

Eisenerz: B1

Kalwang: B1, C1

Kammern im Liesingtal: B1, C1

Kapfenberg: B2, C2

Kindberg: B2, C2

Kraubath an der Mur: C1

Krieglach: B2, B3

Langenwang: B3

Leoben: C1, C2

Mariazell: A1, A2, B1, B2

Mautern in Steiermark: B1, C1

Mürzzuschlag: B3

Neuberg an der Mürz: A2, A3, B2, B3

Niklasdorf: C2

Pernegg an der Mur: C2

Proleb: B2, C2

Radmer: B1

Sankt Barbara im Mürztal: A2, B2, B3

Sankt Lorenzen im Mürztal: B2

Sankt Marein im Mürztal: B2, C2

Sankt Michael in Obersteiermark: C1, C2

Sankt Peter-Freienstein: C1, C2

Sankt Stefan ob Leoben: C1, C2

Spital am Semmering: B3

Stanz im Mürztal: B2, B3, C2, C3

Thörl: B1, B2

Traboch: C1

Tragöß-Sankt Katharein: B1, B2

Trofaiach: B1, B2, C1, C2

Turnau: A2, B2

Vordernberg: B1

Wald am Schoberpaß B1, C1

Das elektronische Original dieses Dokumentes wurde amtssigniert.
Hinweise zur Prüfung finden Sie unter https://as.stmk.gv.at.

Dokumentes wurde amtssigniert.
ter https://as.stmk.gv.at.

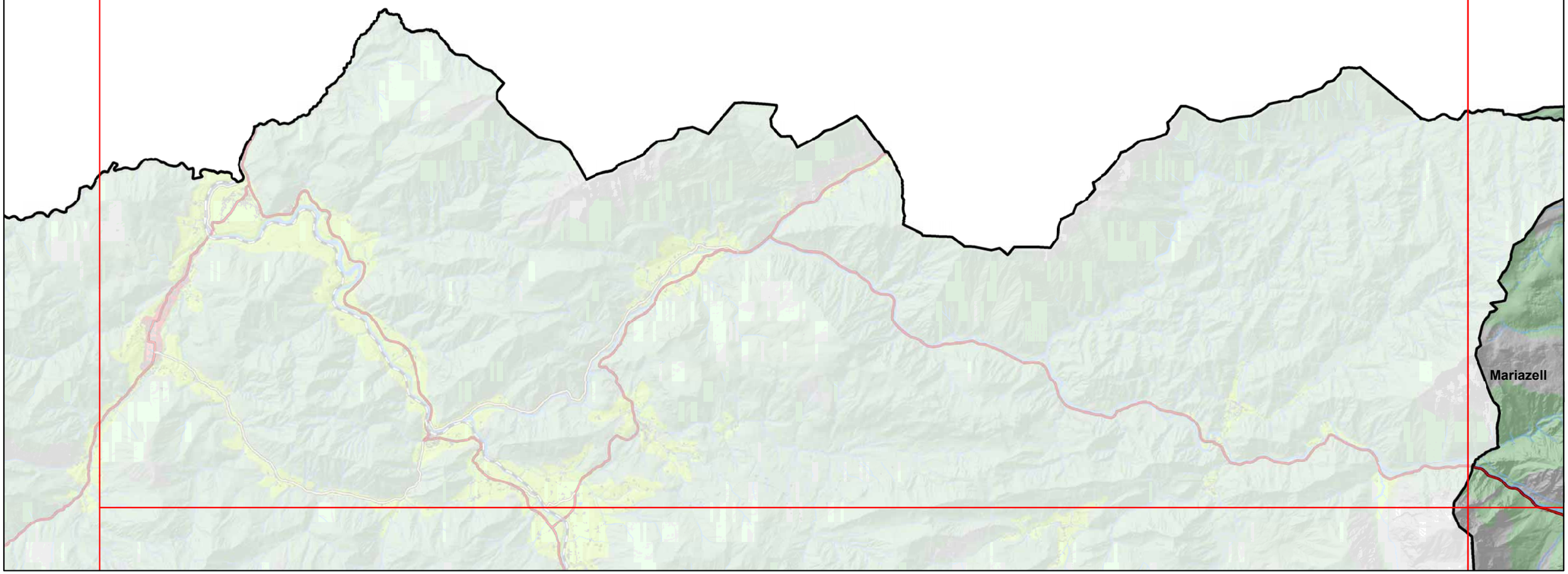

Dokumentes wurde amtssigniert.
ter https://as.stmk.gv.at.

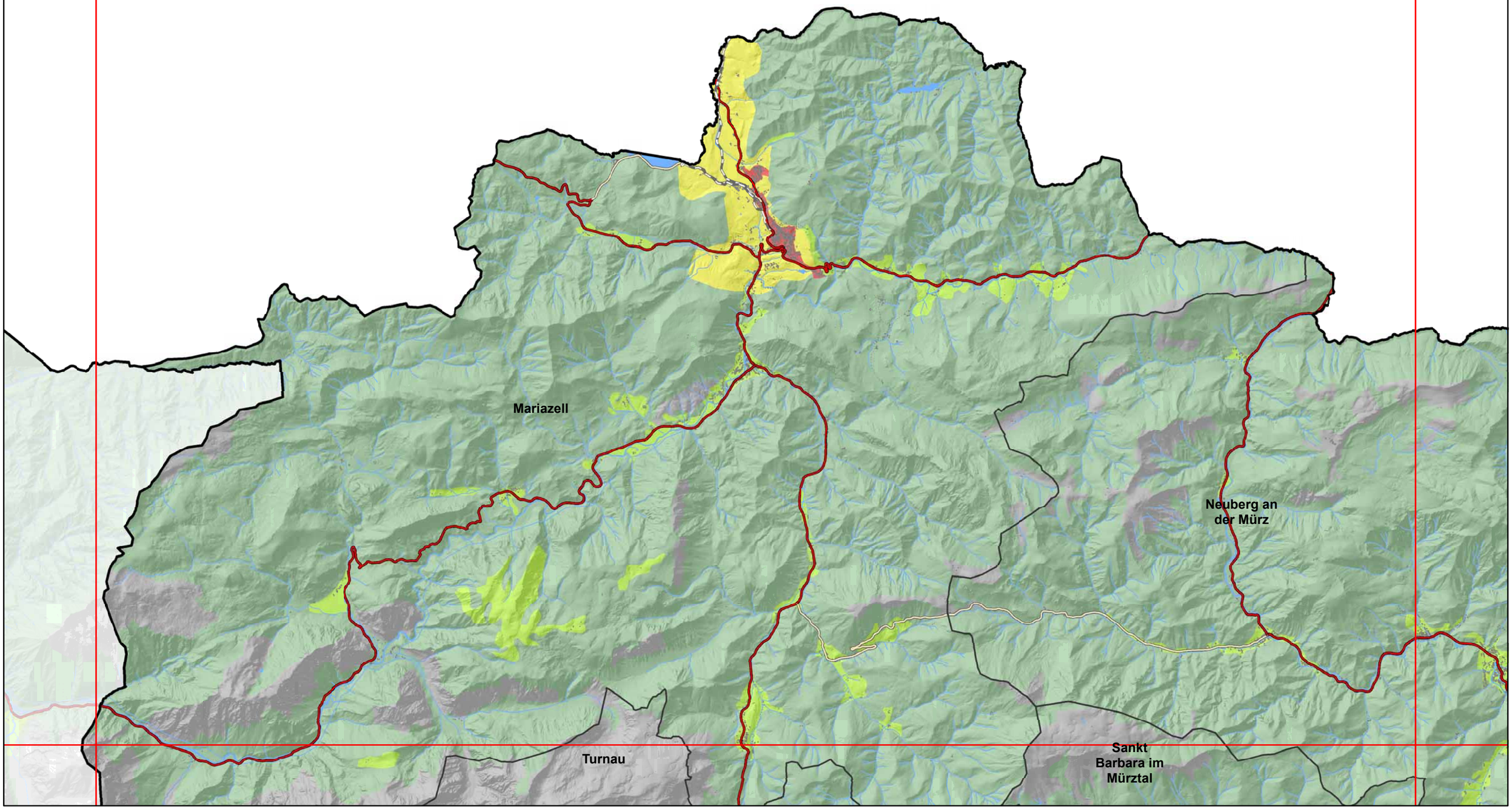

Dokumentes wurde amtssigniert.
ter https://as.stmk.gv.at.

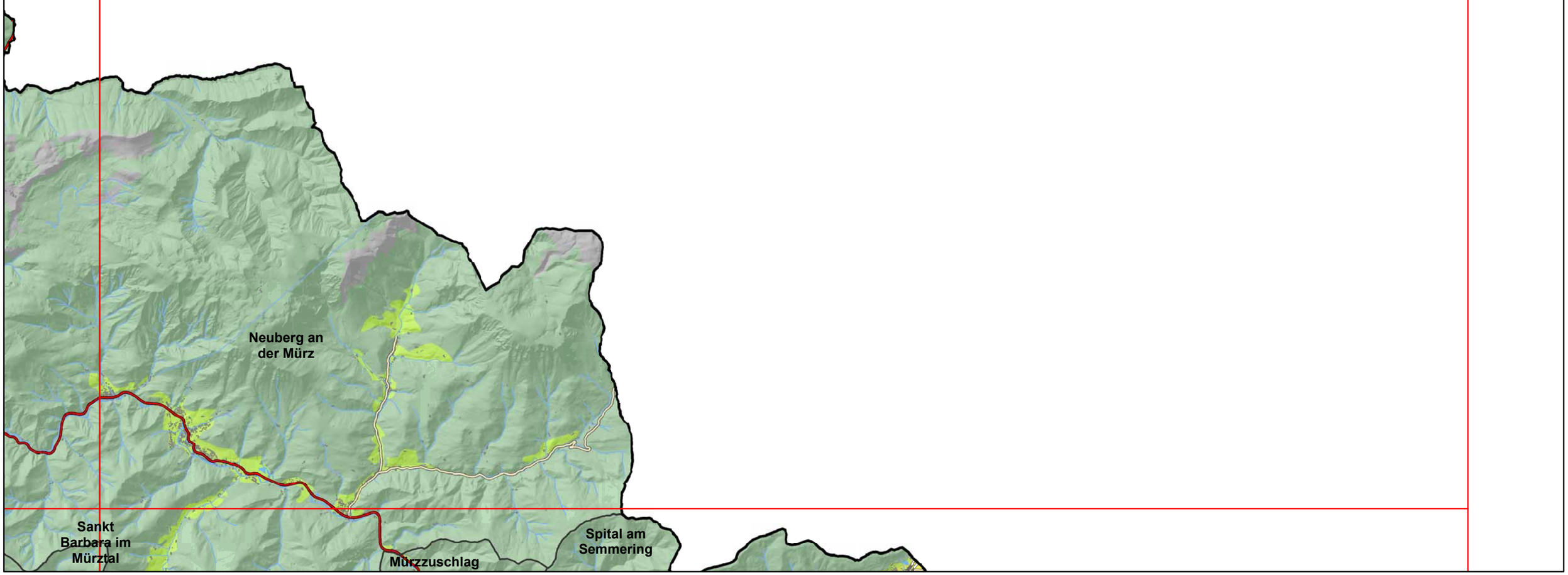

REGIONALES ENTWICKLUNGSPROGRAMM REGION OBERSTEIERMARK OST - LANDSCHAFTSRÄUMLICHE EINHEITEN

Blatt: B1

Dokumentes wurde amtssigniert.
ter https://as.stmk.gv.at.

Mariazell

Thörl

Eisenerz

Tragöß-Sankt Katharein

Radmer

Vordernberg

Kalwang

Trofaiach

Wald am Schoberpaß

Mautern in Steiermark

Kammern im Liesingtal

Proleb

0 1 2 4 6 8 km

REGIONALES ENTWICKLUNGSPROGRAMM REGION OBERSTEIERMARK OST - LANDSCHAFTSRÄUMLICHE EINHEITEN

Blatt: B2

Dokumentes wurde amtssigniert.
ter https://as.stmk.gv.at.

Mariazell
Neuberg an der Mürz
Turnau
Sankt Barbara im Mürztal
Langenwang
Thörl
Aflenz
Krieglach
Tragöß-Sankt Katharein
Sankt Lorenzen im Mürztal
Kindberg
Kapfenberg
Stanz im Mürztal
Trofaiach
Sankt Marein im Mürztal
Proleb
Bruck an der Mur
Breitenau am Hochlantsch
Leoben

0 1 2 4 6 8 km

REGIONALES ENTWICKLUNGSPROGRAMM REGION OBERSTEIERMARK OST - LANDSCHAFTSRÄUMLICHE EINHEITEN

Blatt: B3

Dokumentes wurde amtssigniert.
ter https://as.stmk.gv.at.

Sankt Barbara im Mürztal

Neuberg an der Mürz

Mürzzuschlag

Spital am Semmering

Langenwang

Krieglach

Kindberg

Stanz im Mürztal

0 1 2 4 6 8 km

REGIONALES ENTWICKLUNGSPROGRAMM REGION OBERSTEIERMARK OST - LANDSCHAFTSRÄUMLICHE EINHEITEN

Blatt: C1

Dokumentes wurde amtssigniert.
ter https://as.stmk.gv.at.

Tragöß-Sankt Katharein
Kalwang
Trofaiach
Proleb
Wald am Schoberpaß
Mautern in Steiermark
Kammern im Liesingtal
Sankt Peter-Freienstein
Traboch
Leoben
Kraubath an der Mur
Sankt Michael in Obersteiermark
Sankt Stefan ob Leoben

0 1 2 4 6 8 km

REGIONALES ENTWICKLUNGSPROGRAMM REGION OBERSTEIERMARK OST - LANDSCHAFTSRÄUMLICHE EINHEITEN

Blatt: C2

Dokumentes wurde amtssigniert.
ter https://as.stmk.gv.at.

Tragöß-Sankt Katharein
Kapfenberg
Sankt Marein im Mürztal
Kindberg
Stanz im Mürztal
Trofaiach
Proleb
Sankt Peter-Freienstein
Bruck an der Mur
Niklasdorf
Breitenau am Hochlantsch
Pernegg an der Mur
Leoben
Sankt Michael in Obersteiermark
Sankt Stefan ob Leoben

0 1 2 4 6 8 km

REGIONALES ENTWICKLUNGSPROGRAMM REGION OBERSTEIERMARK OST - LANDSCHAFTSRÄUMLICHE EINHEITEN

Blatt: C3

Dokumentes wurde amtssigniert.
ter https://as.stmk.gv.at.

Stanz im Mürztal

Breitenau am Hochlantsch

0 1 2 4 6 8 km