REGIONALES ENTWICKLUNGSPROGRAMM REGION OBERSTEIERMARK OST

Anlage 1 zur Verordnung der Steiermärkischen Landesregierung vom 7. Juli 2016

Blattübersicht

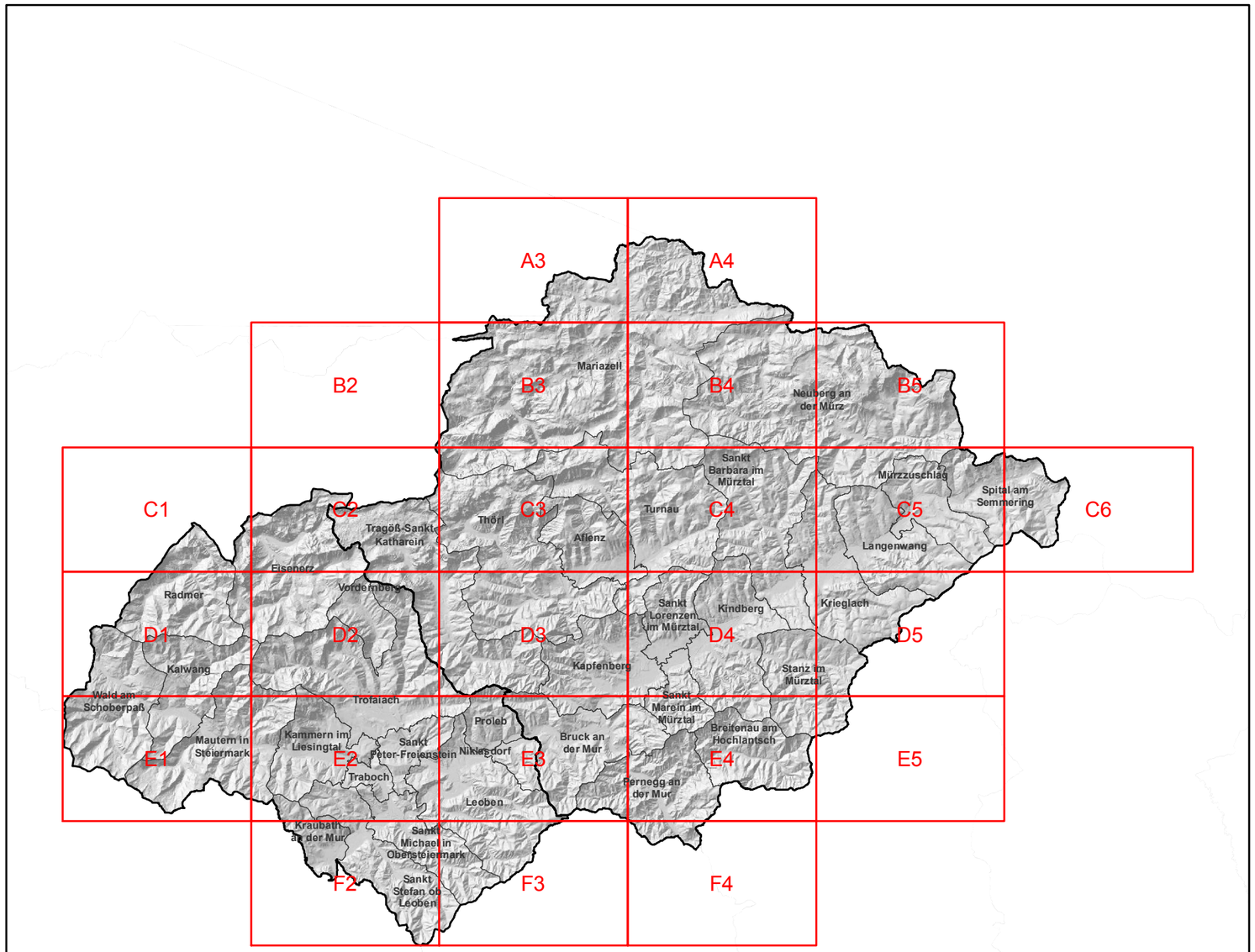

REGIONALPLAN

Legende

Vorrangzonen § 5

- Vorrangzonen für Industrie und Gewerbe
- Landwirtschaftliche Vorrangzonen
- Rohstoffvorrangzonen
- Grünzonen

Vorrangzonen für die Siedlungsentwicklung

- Regionale Zentren
- Regionale Nebenzentren
- Teilregionale Zentren
- Siedlungsschwerpunkt

Planungsinformation

Bauland aus Flächenwidmungsplänen

- Wohn-, Dorf- und Erholungsgebiete
- Kerngebiete und Einkaufszentren
- Industrie- und Gewerbegebiete
- Ökologische Korridore
- Wald
- Gewässer
- Fließgewässer
- Eisenbahn
- Eisenbahn Projekte
- Autobahnen, Schnellstraßen
- Landesstraßen [B]
- Landesstraßen [L]
- sonstige Straßen
- Straßenprojekte
- Hauptlinien des öffentlichen Verkehrs
- ÖV Bereich innerstädtische Bedienungsqualität
- Bezirksgrenzen
- Gemeindegrenzen

Das Land Steiermark
Regionen

Das elektronische Original dieses Dokumentes wurde amtssigniert.
Hinweise zur Prüfung finden Sie unter https://as.stmk.gv.at.

REGIONALES ENTWICKLUNGSPROGRAMM REGION OBERSTEIERMARK OST - VORRANGZONEN

Gemeindeindex

Aflenz: C3, C4, D3, D4
Breitenau am Hochlantsch: E4
Bruck an der Mur: D3, E3, E4
Eisenerz: C1, C2, D1, D2,
Kalwang: D1, D2, E1,
Kammern im Liesingtal: D2, E2,
Kapfenberg: D3, D4, E3, E4,
Kindberg: C4, D4, E4
Kraubath an der Mur: E2, F2
Krieglach: C4, C5, D4, D5
Langenwang: C5, D5
Leoben: E2, E3, F2, F3
Mariazell: A3, A4, B2, B3, B4, C2, C3, C4
Mautern in Steiermark: D1, D2, E1, E2
Mürzzuschlag: C5
Neuberg an der Mürz: A4, B4, B5, C4, C5
Niklasdorf: E3
Pernegg an der Mur: E3, E4, F4
Proleb: D3, E3
Radmer: C1, D1
Sankt Barbara im Mürztal: B4, C4, C5, D4, D5
Sankt Lorenzen im Mürztal: C4, D4
Sankt Marein im Mürztal: D4, E4
Sankt Michael in Obersteiermark: E2, F2, F3
Sankt Peter-Freienstein: E2, E3
Sankt Stefan ob Leoben: E2, F2, F3
Spital am Semmering: C5, C6
Stanz im Mürztal: D4, D5, E4, E5
Thörl: C2, C3, D3
Traboch: E2
Tragöß-Sankt Katharein: C2, C3, D2, D3
Trofaiach: D1, D2, D3, E2, E3
Turnau: B3, C3, C4, D3, D4
Vordernberg: D2
Wald am Schoberpaß: D1, E1

Das elektronische Original dieses Dokumentes wurde am
Hinweise zur Prüfung finden Sie unter https://as.stmk.gv.
tssigniert.

Dokumentes wurde amtssigniert.
ter https://as.stmk.gv.at.

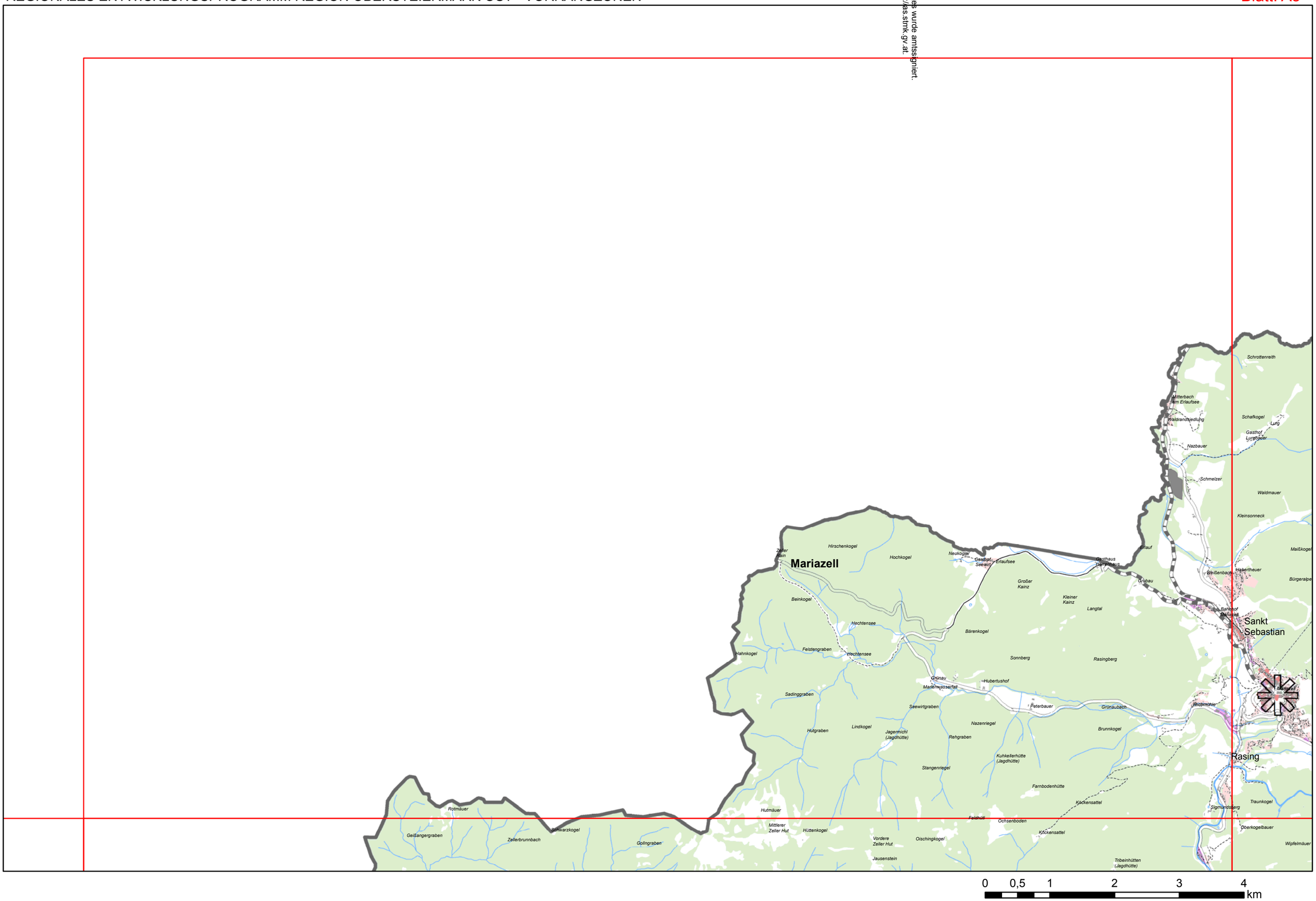

Dokumentes wurde amtssigniert.
ter https://as.stmk.gv.at.

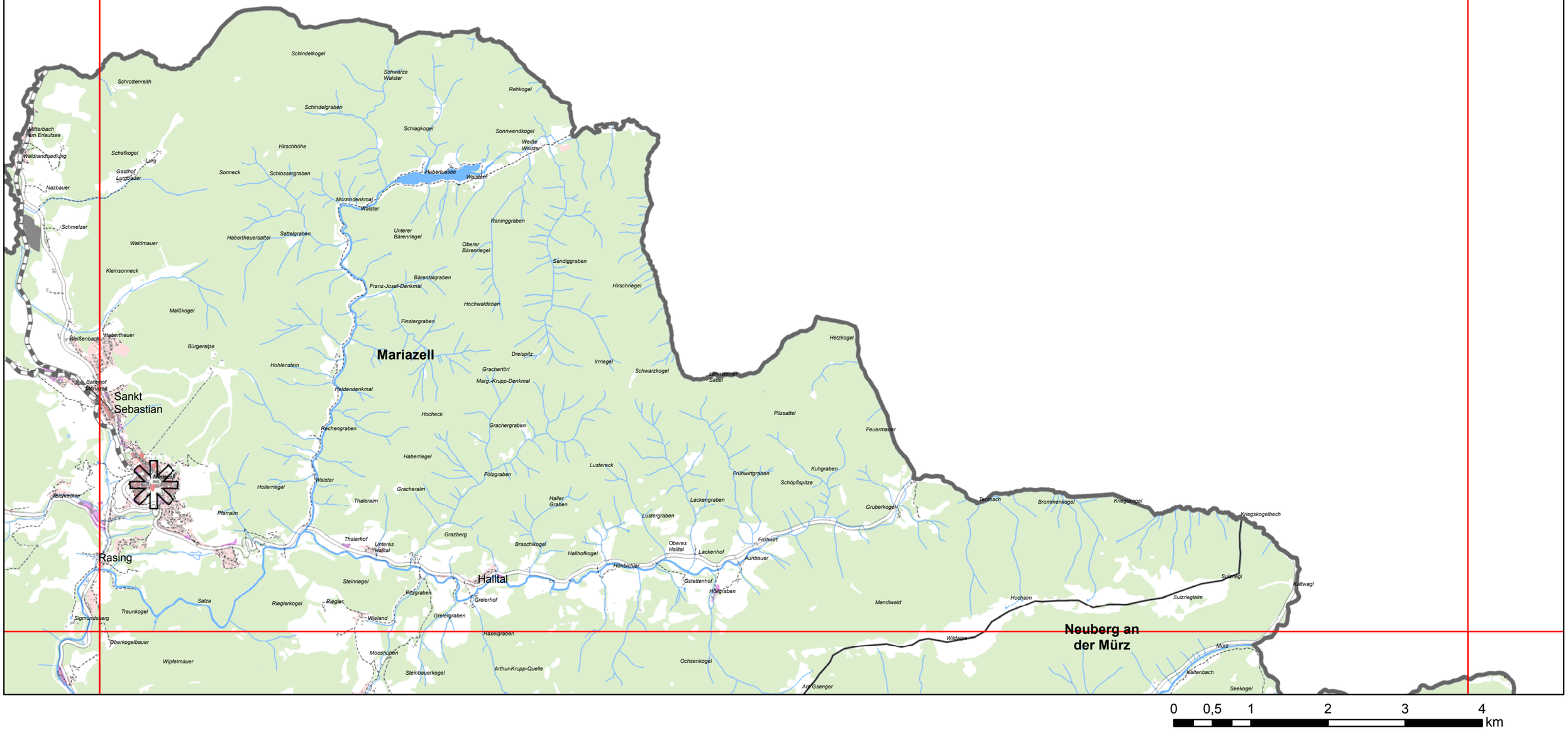

REGIONALES ENTWICKLUNGSPROGRAMM REGION OBERSTEIERMARK OST - VORRANGZONEN

Blatt: B2

Dokumentes wurde amtssigniert.
ter https://as.stmk.gv.at.

Tannstein

Hochstadl

Brunnmauer

Bärnbach

Bärnstein

Mariazell

Großer Schober

Riegerinschütt

0 0,5 1 2 3 4 km

REGIONALES ENTWICKLUNGSPROGRAMM REGION OBERSTEIERMARK OST - VORRANGZONEN

Blatt: B3

Dokumentes wurde amtssigniert.
ter https://as.stmk.gv.at.

Rotmäuer
Geißangergraben
Schwarzkogel
Zellerbrunnbach
Golingraben
Hutmäuer
Mittlerer Zeller Hut
Hüttenkogel
Stangenriegel
Farnbodenhütte
Köckensattel
Feldhütt
Ochsenboden
Sigmundsberg
Traunkogel
Oberkogelbauer
Wipfelmäuer
Köckensattel
Dischingkogel
Vordere Zeller Hut
Jausenstein
Tribeinhütten (Jagdhütte)
Lochbachhütte (Jagdhütte)
Schallenhütte (Jagdhütte)
Wildforche
Lochbach
Hutgraben
In der Schallen
Reuschlacke
Reuschlackenhütte (Jagdhütte)
Luxriegel
Oischinggraben
Tribein
Weißmauer
Hansbauermauer
Alpbachhütte
Lasingeralm
Sagkogel
Gußwerk
Zellerbrunnbach
Lochbachsattel
Kleine Peilwand
Schallenbach
Zeller Sattel
Pötschberg
Steinhaustrog
Willendau
Steinhauskogel
Alpbach
Schimmelboden
Salzahammer
Vogelbühel
Waldau
Große Peilwand
Bucheck
Grübl
Brunner Loch
Gregorbauer
Oisching
Sperhof
Kaltleitenberg
Eselenberg
Klennerbrücke
Wassermäuer
Nutzalm
Gleißnerhof
Salzatal
Wirtshaus Hutz
Wasserbauerkogel
Brandfeld
Ochsental
Mitterberg
Moosbachsattel
Bucheckbach
Wieskogel
Badstubengrabenhütte (Jagdhütte)
Rodler
Moosbach
Bergfeld
Brunngrabenquellen
Königskogel
Ebnerkogel
Mitterberghütte (Jagdhütte)
Fangbrücke
Durradmer
Draxlergraben
Lärchkogel
Gasthof Greifensteiner
Waldsiedel
Nappenbach
Nappenbachklause
Hals
Kuhkogel
Waldsiedelgraben
Brunngraben
Kräuterinhütte
Fuchsriegel
Illmitzkogel
Waldkogel
Geröhremoos
Der Aufgespreitzte
Waschenecke
Kniebichl
Ramsau
Ramsaubach
Kleiner Proles
Anlaufberg
Pfannbaueralm
Rüsterwald
Todeskogel
Radmerbach
Green
Brunner Sattel
Mehlknopf
Falkenkogel
Spannkogel
Gratmauer
Maißkogel
Kühboden
Waldsiedelloch
Schöggelwald
Pfannbauerquelle
Hochalplgraben
Graskogel
Sulzkogel
Falkensattel
Salza
2. Wiener Hochquellenleitung
Papst
Proleshütte (Jagdhütte)
Neumüllergraben
Mariazell
Hochalpl
Jagdhauskogel
Rote Mauern
Prolesleiten
Großer Proles
Großer Prolesgraben
Hochkogel
Hühnerkogel
Radmeralm
Hochleiten
Prolessattel
Papstmauer
Betbühel
Pretal
Sulzboden (Jagdhaus)
Plotschboden
Gresserhütte (Jagdhütte)
Kalklacke
Gschödringgraben
Schneekogel
Steinschale
Hochgruben
Mitterkeil
Umundumkogel
Hals
Gschwandriegel
Halterhütte-Vordere Staritzen
Geiperboden
Gsenger
Pfefferalm
Spielmäuer
Tannberg
Annerital
Vormittaghalt
Tregeltal
Kleiner Riedl
Sonntagskogel
Tannstein
Rotmoos
Klausriegel
Hochalpl
Papstboden
Wegscheid
Hochstadl
Hasenkogel
Zeller Staritzen
Gollradbach
Sacherlacke
Gutenbrand
Klausgraben
Leitenriegel
Türntal
Zinken
Ramertal
Glatzen
Bärnbachsattel
Bockmauer
Gredlhöhe
Kuhalm
Saugraben
Holzkogel
Peterlstein
Schwalbenkogel
Brunnmauer
Türnseegraben
Ochsenbühel
Ramerbach
Pirknerquelle
Halterhütte-Hintere Staritzen
Türnach
Türnachmäuer
Brunnriegel
Ameiskogel
Rotriegel
Hackboden
Farnerwiese
Adambauersattel
Samplsattel
Gamssulz
Eckstein
Weichselboden
Höllbachquellen
Ramertal
Rudolfmauer
Türnsee
Schlütterkogel
Mitterhalt
Barbarakapelle
Kleiner Brandstein
Großer Kopf
Lange Mauer
Bärnbach
Schafleiten
Bromerleiten
Türnach
Vordere Höll
Elendgraben
Kastenriegel
Heilstein
Hauserbauerkogel
Hintere Höll
Elendgrabenhütte (Jagdhütte)
Nestlwald
Bärnstein
Ochsental
Hochtürnach
Mieskogel
Seesteinsattel
Almriegel
Lerchgraben
Ratbach
Guckkogel
Prescenyklause
Kastenmäuer
Bachbauerlucken
Bachbauergraben
Schwaigtal
Saatstatt
Höll
Prescenyriegel
Turnau
Gollrad
Brunnlahn
Mühlgraben
Miessattel
Schattleiten
Hochleiten
Geißgraben
Grübel
Dippelwand
Graualm
Leitenalm
Postlwald
Hirschwiesen
Weichselleiten
Rosshölle
Edler Kogel
Gschöder
Kläfferbrücke
Tremmlgraben
Brunntal
In der Kuchl
Pfefferleiten
Knappengraben
Salza
Klafferhütte (Jagdhütte)
Edelbodenalm
Heuscheer
Mischenriegel
Kohlanger
Großer Schober
Riegerinschütt
Grübelkar
Prinzensteig
Bschlagstatt
Kuckuckstein
Rossleiten

0 0,5 1 2 3 4 km

Dokumentes wurde amtssigniert.
ter https://as.stmk.gv.at.

Hallta
Gußwerk
Mariazell
Neuberg an der Mürz
Hinteralm
Nassköhr
Mürzsteg
Im Tirol
Gollrad
Veitsch
Sankt Barbara im Mürztal
Turnau

0 0,5 1 2 3 4 km

Dokumentes wurde amtssigniert.
ter https://as.stmk.gv.at.

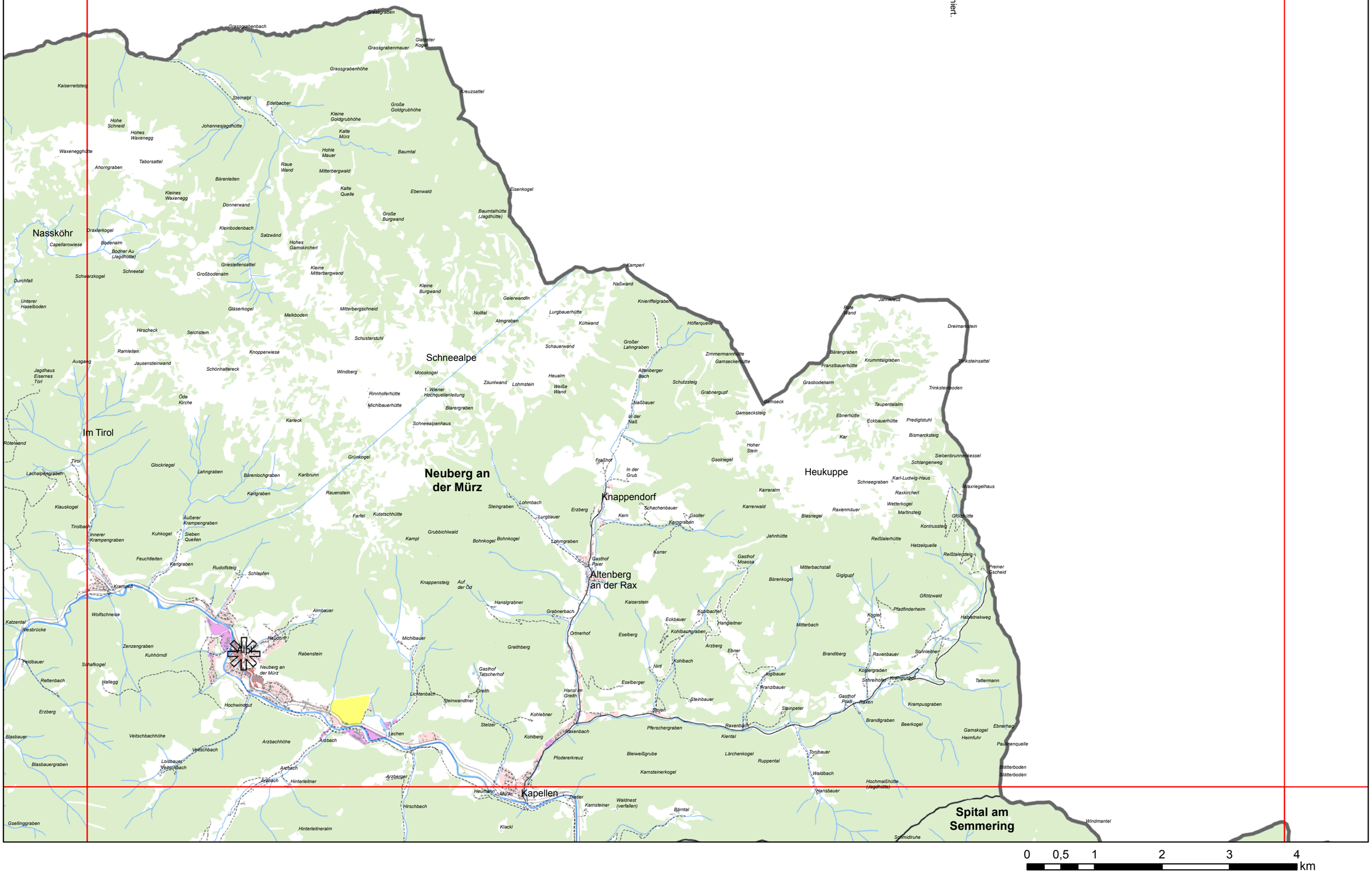

REGIONALES ENTWICKLUNGSPROGRAMM REGION OBERSTEIERMARK OST - VORRANGZONEN

Blatt: C1

Dokumentes wurde amtssigniert.
ter https://as.stmk.gv.at.

Radmer

Eisenerz

Radmer an der Stube

Schloßwilzing

Hochschüsser

Schwarze Lacke

Hugbrand

Senkkögel

Kreutgarten

Seebach

Seestraße

Erzbach

Schloß Leopoldstein

Bösmauer

Kalte Fölz

Bauernberg

Otterfallgraben

Hocheckkogel

Hirschsattel

Zwischenmäuer

Wasserofengraben

Kaisertisch

Stanglkogel

Riritzmoos (Jagdhütte)

Radmer Bach

Beilstein

Spital

Sulzerberg

Grasslsattel

Zaunerkogel

Sandgrube

Hochtürm

Kleine Fölz

Pfarrwald

Sulzbach

Pfarralm

Sulzerbauer

Weißenbach

Ehemaliges kaiserliches Jagdschloß

Vogeltenn

Radmer

Kaiserkuchl

Rotriegel

Kremplalm

Böse Mauer

Rauchfanggraben

Kaiserwart

Schneeloch

Weinwurmrinne

Lärchmauer

Weinkellergraben

Schüssergraben

Paargraben

Urwirtsgraben

Stubbach

Edlau

Hausriedel

Hochkogel

Kaiserschild

Große Fölz

Untere Lagstatt

Senkkogel

0 0,5 1 2 3 4 km

Dokumentes wurde amtssigniert.
ter https://as.stmk.gv.at.

Mariazell
Großer Schober
Riegerinschütt
Almwald
Viererscharte
Griesantenkar
Thörl
Stadurz
Karlkögerl
Hochalm
Weichselriegel
Hochalpen Höhe
Ohler
Seestein
Häuselberg
Seemauer
Häuselalm
Häuseltrog
Hochsteinhütte (Jagdhütte)
Allakogel
Sackwiesensee
Buchbergkogel
Schafmauer
Ochsenboden
Josersee
Joseralm
Heinzleralm
Weberstein
Scheideck
Klammboden
Sperperkogel
Messnerin
Fenster
Kampelmauer
Buchriegel
Klammhöhe
Reiterberg
Kampelsteig
Julienheim
Grüner See
Gasthof Seehof
Haringbach
Pfarrerteich
Eisenerzer Höhe
Kreuzhütte
Häuselkogel
Rolleralm
Arzerbödenalm
Melkböden
Zargenmauer
Kleiner Kollmannstock
Lassingsattel
Römerweg
Wagnerloch
Großer Kollmannstock
Hölfsattel
Fobisturm
Brandstein
Schafhalssattel
Polstersattel
Wasserboden
Halterhütte (verfallen)
Spitzboden
Zumach
Kleiner Ebenstein
Vorderer Polster
Grasserwand
Murmelboden
Plankogel
Spitzkogel
Sonnschienbründl
Androthtörl
Androthalm
Androthkogel
Sonnschienhütte
Sonnschienalm
Hocheck
Kulmwieseen
Kulmstein
Senkbodenalm
Plotschboden
Sackwiesenalm
Spielkogel
Rohrmauer
Rohrhütte (Jagdhütte)
Rohr
Wagnergraben
Fobisbach
Fobisalm (verfallen)
Fobistörl
Brandwiese
Mitterriedel
Kollmannloch
Schloßwilzing
Hochschüsser
Saulochsattel
Karl
Schneckenkogel
Kleiner Gerstbreinstein
Großer Gerstbreinstein
Im Schuss
Hochblaser
Weißenbach
Kitzstein
Grünkogel
Pfaffingalm
In der Stube
Bärnsbodenalm
Kulmkar
Karlstiege
Kulmalm
Hörndlalm
Stallmauer
Hörndlmauer
Rabenkogel
Russenstraße
Pribitztörl
Pribitztal
Wasserstein
Lenkerkogel
Jassing
Jassinggraben
Pribitzalm
Pfarreralm
Schafgraben
Laming
Pribitz
Pfarrerlacke
Zellerwart
Lamingalm
Oberm See
Gfehlterberg
Gropperwald
Grünanger
Zirbeneben
Rossloch
Raucheck
Karlgraben
Bucheck
Hasenwilzinghütte (Jagdhütte)
Rugbrand
Schwarze Lacke
Senkkögel
Geißstall
Hinterseeaugraben
Schnapskögerl
Beim Kreuz
Rinnerkogel
Goldleiten
Sonnsteinalm
Rabenkogel
Steinwiese
Langstein
Doktor Kotekstein
Angermauer
Hinterkar
Karlstiege
Kulmalm
Tragöß-Sankt Katharein
Antenkar
Seemauer
Strenitzkogel
Hasenkeuschen (Jagdhütte)
Seeau
Bucheben
Klamm
Böse Mauer
Gehartsbach
Troggraben
Jungfraugupf
Sonnstein
Pfaffenlahngraben
Seebach
Seestraße
Erzbach
Leopoldsteiner See
Schloß Leopoldstein
Kalte Fölz
Seeau
Seeaubach
Seeboden
Seeriedel
Eisenerz
Bösschüttgraben
Blauer Herrgott
Urlaubkreuz
Pfaffenlahn
Pfaffenstein
Hauptmauer
Gehartsbachboden
Gehartsbachsattel
Kohlerscharte
Bärenkarlkogel
Bärenlochsattel
Bärenloch
Frauenmauerhöhle
Frauenmauer
Gsollmauer
Hintere Gsoll
Neuwaldeggsattel
Langsteinhöhle
Neuwaldalm
Griesboden
Heuschlagmauer
Kohlerschartengraben
Gsollhütte
Gsollbach
Griesmauerkogel
Griesmauerplan
Griesmauer
Einlassgraben
Winterebengraben
Glecksgraben
Gsoll
Kohlereben
Hirschegggraben
Hirscheggsattel
In der Einlass
Polsterboden
Niederpolster
Krempelgraben
Schafriedel
Mitterriegel
Untere Lagstatt
Große Fölz
Kaiserschild
Schneeloch
Urwirtsgraben
Reichl
Kaiserwart
Zaunerkogel
Sandgrube
Hochtürm
Rotriegel
Krempalm
Kleine Fölz
Großfölz
Jostrom
Prossen
Plank
Markussteig
Blaumauer
Kesselmauer
Schafloch
Mariatrost
Goldenes Kalb
Plankogel
Südwandsteig
Sattelanger
Glanzberg
Kölchgraben
Eibl
Goyaregg
Trofeig
Trofengbach
Eisenerz
Vordernberg
VOC-Spitze
0 0,5 1 2 3 4 km

REGIONALES ENTWICKLUNGSPROGRAMM REGION OBERSTEIERMARK OST - VORRANGZONEN

Blatt: C3

Dokumentes wurde amtssigniert.
nter https://as.stmk.gv.at

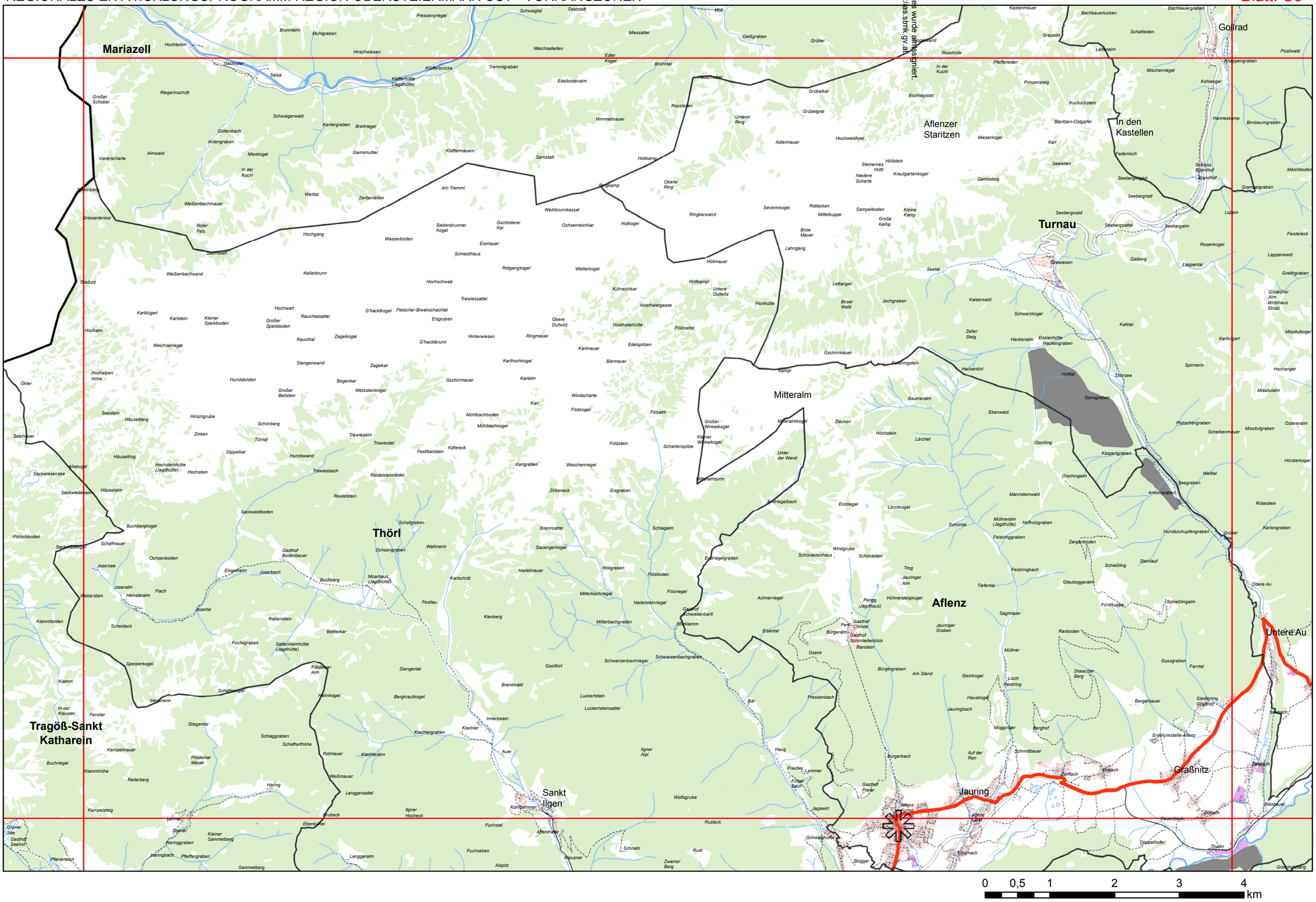

REGIONALES ENTWICKLUNGSPROGRAMM REGION OBERSTEIERMARK OST - VORRANGZONEN

Blatt: C4

Dokumentes wurde amtssigniert
unter https://as.stmk.gv.at

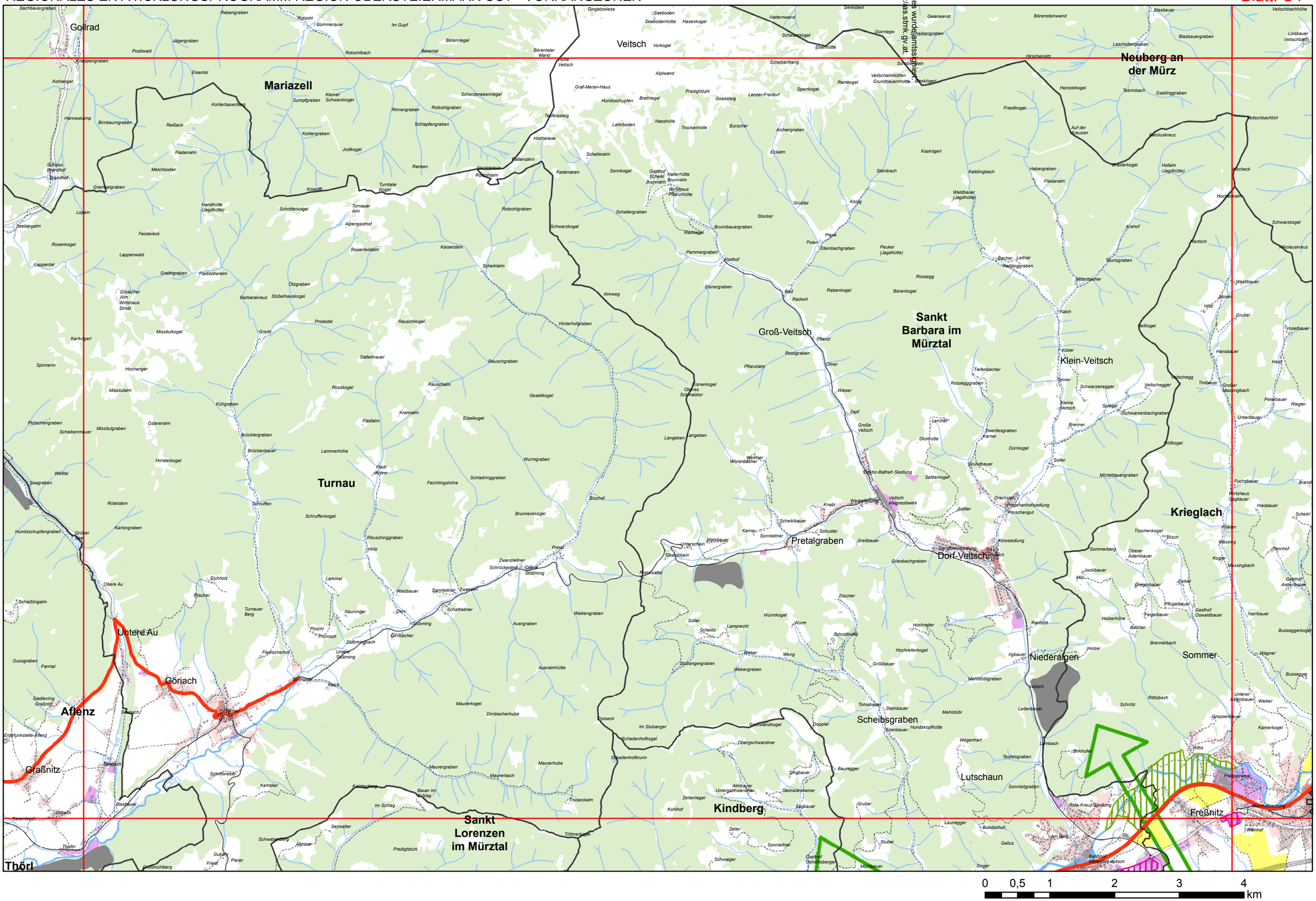

REGIONALES ENTWICKLUNGSPROGRAMM REGION OBERSTEIERMARK OST - VORRANGZONEN

Blatt: C5

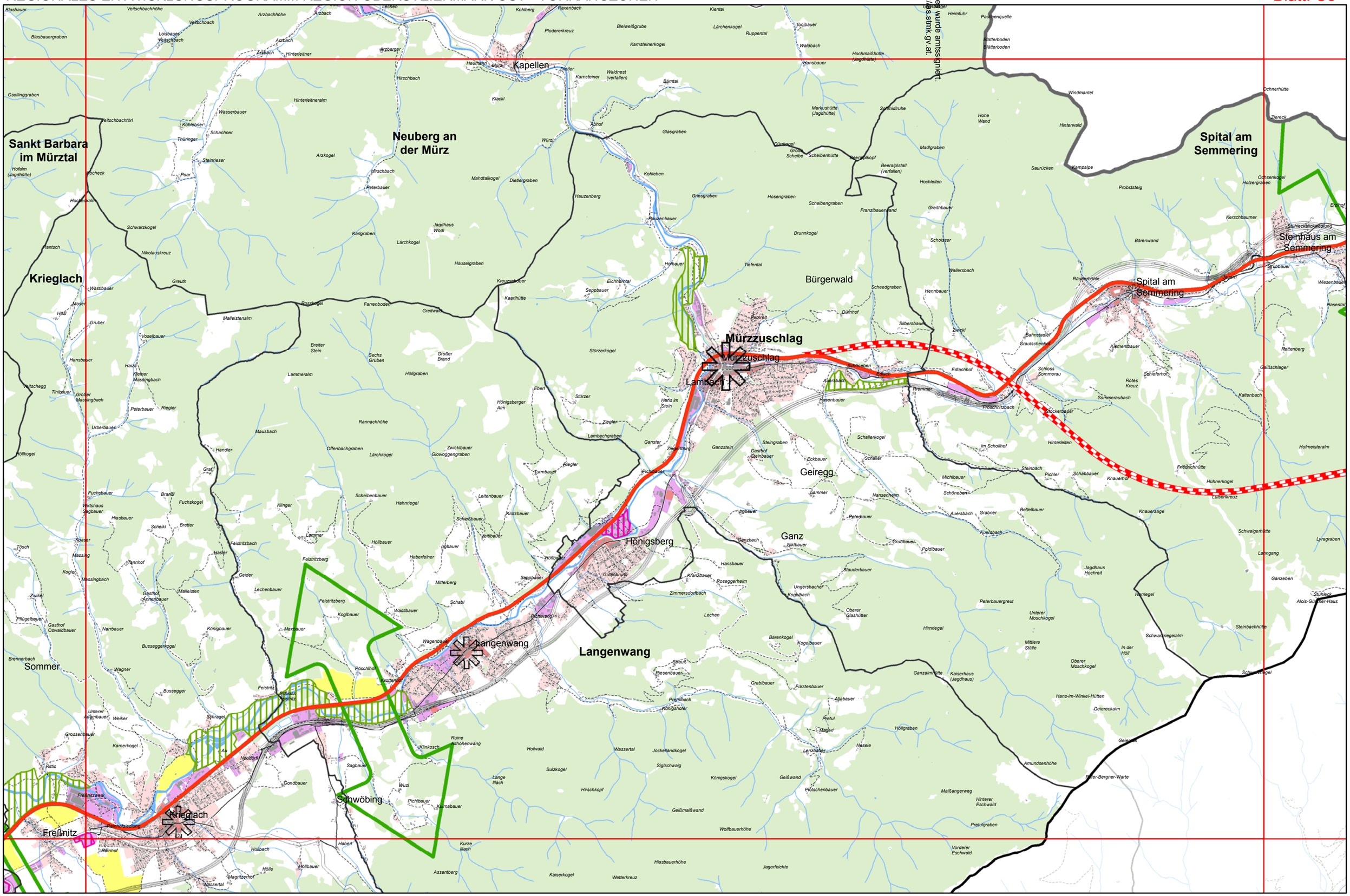

Dokumentes wurde amtssigniert.
ter https://as.stmk.gv.at.

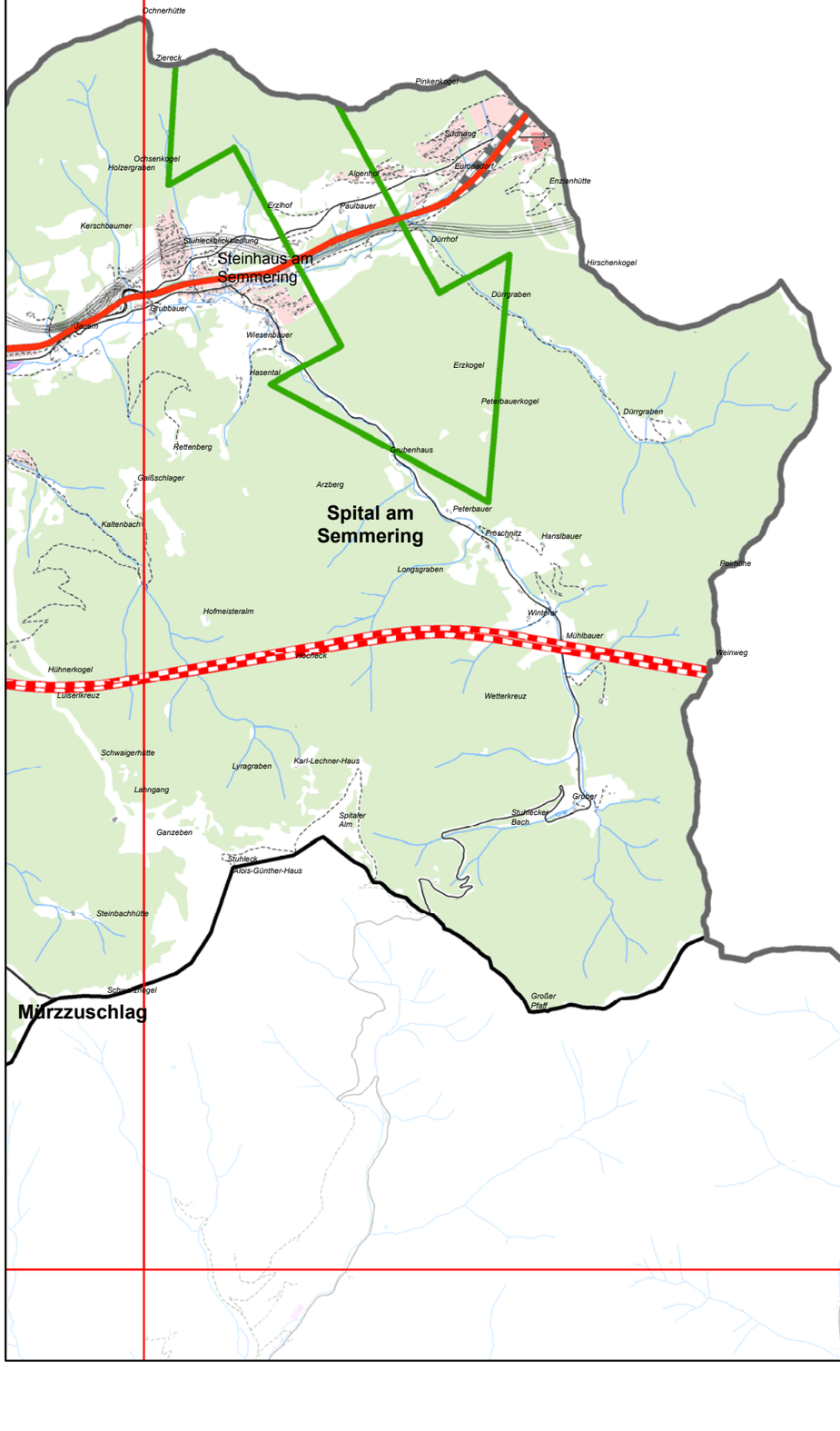

0 0,5 1 2 3 4 km

REGIONALES ENTWICKLUNGSPROGRAMM REGION OBERSTEIERMARK OST - VORRANGZONEN

Blatt: D1

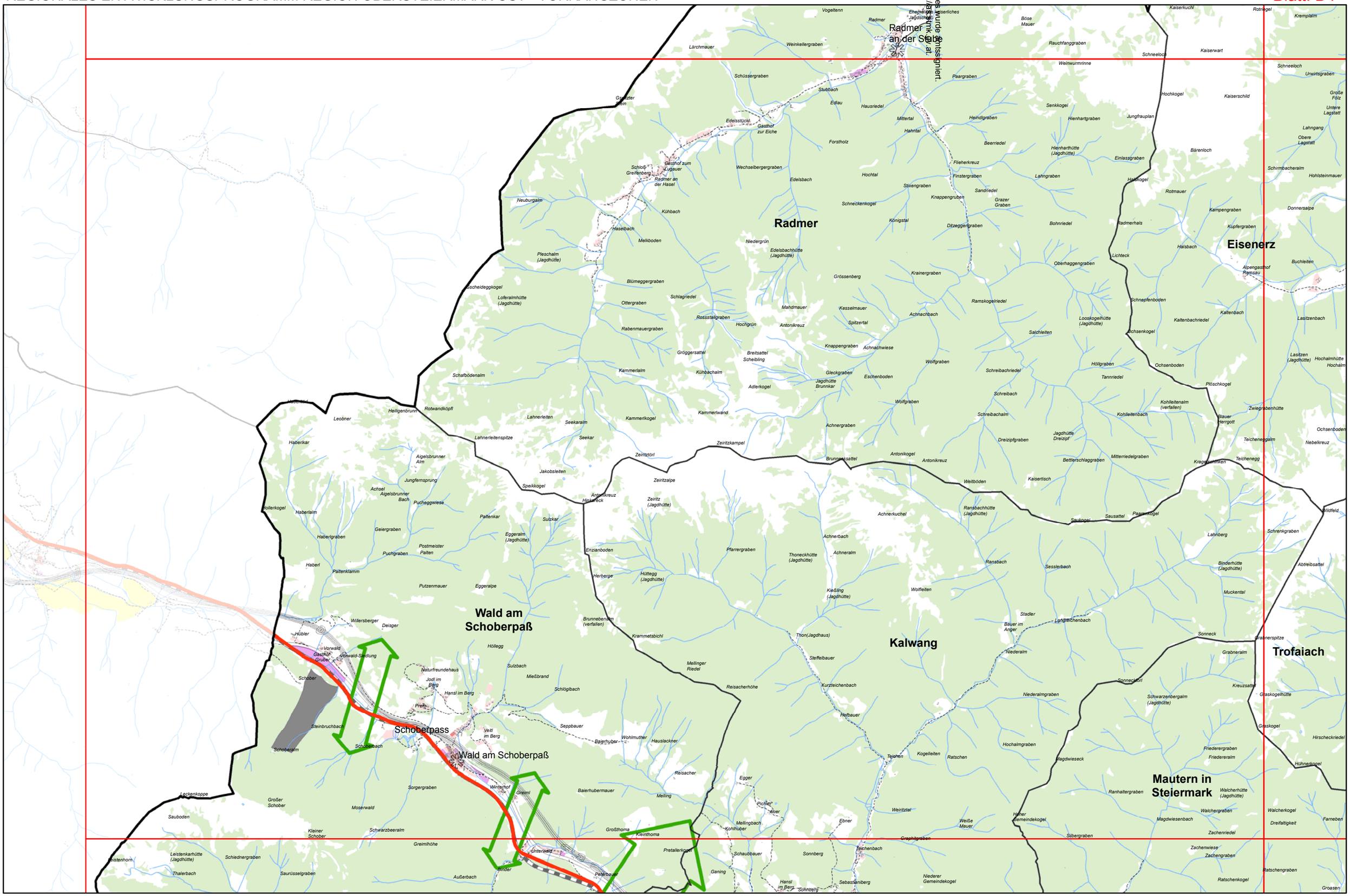

REGIONALES ENTWICKLUNGSPROGRAMM REGION OBERSTEIERMARK OST - VORRANGZONEN

Blatt: D2

Dokumentes wurde amtssigniert.
ter https://as.stmk.gv.at.

Eisenerz
Erzberg
Präbichl
Vordernberg
Radmer
Kalwang
Trofaiach
Oberort
Pichl-Großdorf
Tragöß-Sankt Katharein
Mautern in Steiermark
Kammern im Liesingtal
Hafning
Reiting

0 0,5 1 2 3 4 km

REGIONALES ENTWICKLUNGSPROGRAMM REGION OBERSTEIERMARK OST - VORRANGZONEN

Blatt: D3

Dokumentes wurde amtssigniert
ter https://as.stmk.gv.at

Thörl
Sankt Ilgen
Graßnitz
Jauring
Aflenz
Fölz
Oberort
Thörl
Turnau
Etmißl
Pichl-Großdorf
Kapfenberg
Tragöß-Sankt Katharein
Oberdorf
Sankt Katharein an der Laming
Trofaiach
Proleb
Bruck an der Mur
Einöd
Parschlug
Gugga
Deuchendorf
Hafendorf
Winkl
Sankt Martin
Kapfenberg
Arndorf

0 0,5 1 2 3 4 km

REGIONALES ENTWICKLUNGSPROGRAMM REGION OBERSTEIERMARK OST - VORRANGZONEN

Blatt: D4

Dokumentes wurde amtssigniert.
ter https://as.stmk.gv.at

Graßnitz
Aflenz
Thörl
Turnau
Sankt Lorenzen im Mürztal
Kindberg
Kindtal
Aumühl
Kindbergdörfl
Lutschaun
Freßnitz
Mitterdorf im Mürztal
Sankt Barbara im Mürztal
Wartberg im Mürztal
Krieglach
Leopersdorf
Mürzhofen
Sankt Lorenzen im Mürztal
Allerheiligen im Mürztal
Wieden
Edelsdorf
Göriz
Gugga
Sankt Marein im Mürztal
Gassing
Schaldorf
Kapfenberg
Deuchendorf
Hafendorf
Stanz im Mürztal
Sonnberg

0 0,5 1 2 3 4 km

REGIONALES ENTWICKLUNGSPROGRAMM REGION OBERSTEIERMARK OST - VORRANGZONEN

Blatt: D5

Dokumentes wurde amtssigniert.
ter https://as.stmk.gv.at.

Mürzzuschlag
Schwöbing
Krieglach
Fröschenbauer
Maißangerweg
Hinterer Eschwald
Pretulgraben
Vorderer Eschwald
Freßnitz
Freßnitzweg
Bahnhofsiedlung
Bahnhof
Gondbauer
Wuzl
Pichlbauer
Kurmabauer
Lange Illach
Hirschkopf
Geißmaißwand
Wolfbauerhöhe
Hollbach
Hollbauer
Holle
Magritzerhof
Kassertal
Haberl
Kurze Illach
Assantberg
Kaiserkogel
Wetterkreuz
Hiasbauerhöhe
Jagerfeichte
Langenwang
Peterbauer Steinriegel
Lippbauer
Gölkkapelle
Am Himmel
In der Höll
Winkler
Wackenberger Kogel
Jagdhaus Hasenbauer
Wolfbauer
Traibachhütte
Traibach
Jagdhaus Zachbauer
Almbauer
Almbaureck
Sonnleitbach
Gasthof Postmühle
Hochgölk
Jagdhaus Wackenberger
Trenbach
Gölkschneid
Gölkbauer
Zutrum
Im Kresswald
Freßnitzbach
Freßnitzgraben
Freßnitzkogel
Geierhofer
Kühberg
Kressbachhöhe
Modertörl
Steinbach
Wegscheidkreuz
Krieglach
Hollkogel
Eisenweg
Offenberger
Holzbauer
Allitschgraben
Wolfsriegel
Wolfbauer
Rotriegel
Grabenbach
Wildfrauengrotte
Jagdhaus Schwaighof
Schwaighofgraben
Hotel Bruggraber
Alpl
Steinaschhöhe
Jagdhaus Granegg
Granegg
Auenhof Waldschule
Heugraben
Großheidenbauer
Alpl Schanz
Wirtshaus Schleggersbauer
Teschenbach
Graueck
Riegelsäberkogel
Roseggers-Geburtshaus
Grabler
Leopold-Wittmaier-Hütte
Stanglalpe
Tanzmeister
Waldheimat
Gasthof Stanglalm
Tanzmeistergraben
Geiperbach
Zellerweg
Sohmiedhofer
Bäreneben
Walserkreuz
Hochpürschtling
Langeben
Tiefenbach
Heuberg
Tiefenegger
Schwaighoferbach
Leitenbauer
Bärenbach
Oberwalchenegger
Häschlwald
Koberl
Schwaighofer
Unterwalchenegger
Oberer Leonhardsberger
Schönegger
Zeilbauer
Unterer Leonhardsberger
Fochnitzgraben
Fochnitz
Stanz im Mürztal
Kloiber
Unterer Zehenthofer
Oberer Zehenthofer
Mornthoma
Gnadler
Exenberg
Wirtshaus Posseggmüllner
Elendseck
Oberer Fleissner
Salmbacher
Kieneggerbach
Zeiserlgraben
Possegg
Breitenthaler
Permannseggern (Jagdhaus)
Ochnegger
Permannsegger Kogel
Jagdhaus Haidinger
Wanterle
Spechtegger
Schmiereck
Retscher

0 0,5 1 2 3 4 km

REGIONALES ENTWICKLUNGSPROGRAMM REGION OBERSTEIERMARK OST - VORRANGZONEN

Blatt: E1

Dokumentes wurde amtssigniert.
ter https://as.stmk.gv.at.

Wald am Schoberpaß
Kalwang
Mautern in Steiermark
Trofaiach
Liesingtal
Eselberg
Leckenkoppe
Großer Schober
Sauboden
Moserwald
Kleiner Schober
Schwarzbeeralm
Greimlhöhe
Leistenkarhütte (Jagdhütte)
Leistenhorn
Thalerbach
Schiednergraben
Saurüsselgraben
Steinernes Mandl
Wetterloch
Haggenalm
Wasserfallgraben
Igl (Jagdhaus)
Reichenstaller
Lisingkaralm
Beisteineralm
Gasthof Beisteiner
Steilbacher
Dickerbach
Bärensulsattel
Steilbach
Stubeck
Steinkaralm
Bärenkogel
Schauerbach
Huberkogel
Hühnerkaralm
Lattenberg
Steinkar
Schwarzkogel
Hühnerkar
Zwölferköpfl
Kerschkern
Finsterliesingkar
Krügltörl
Schrimpfkogel
Grieskogel
Geierhaupt
Weißsattel
Hocheggriedel
Hocheggkar
Postleiten
Schönebenalm
Schönebentörl
Kleiner Reichart
Ochsenboden
Ochsenbodenhütte
Hochreichart-Schutzhaus
Reichartkar
Jungreichart
Hieschkarlgrat
Brandstätterkar
Brandstättertörl
Geißrücken
Kühboden
Stubalm
Stubalmbach
Stubalmleiten
Stubalmtörl
Bärental
Hefenbrecher
Bärenwandspitze
Bärenwand
Bärenwandsattel
Moarsteckenkarl
Vorwitzsattel
Maiersteig
Zinkenschütt
Seckauer Zinken
Zinkenkar
Gottstalkessel
Gottstalalm
Platzbachkar
Sensleitenspitze
Sensleiten
Penggenloch
Vorderplatzbach
Gottstalbach
Hahnpfalz
Hämmerkogel
Speikboden
Speikbichl (Schwaigerhöhe)
Mitterkogel (Feuerstein)
Moaralm
Moargraben
Alpsteigerhütte (Jagdhütte)
Bremstein
Frauenspitz
Wolfsbacherhütte
Schwarzlacken
Lehmbach
Tanglerloch
Lineggsattel
Antonikreuz
Halterhütte (Jagdhütte)
Weingraben
Fleischgraben
Blutsattel
Feuerkogel
Rannachbach
Grafenkogel
Bürgeralm
Tangler
Edlinger
Alpsteiger
Alpsteigerhütte (Jagdhütte)
Frauenbach
Wald und Erlebnispark
Saisgraben
Rabengraben
Tiefruck
Wolfsbacher (verfallen)
Putz
Rannach
Moraner
Goldloch
Bäreneben
Krallenwald
Hagenbach
Neußhube
Vorderbornbach
Hochreithube
Hinterbornbach
Bornsattel
Rossschwanz
Jagdhaus Fasching
Antreibanger
Riedlingkar
Feistererhorn
Kleines Horn
Saugraben
Schildhahnboden
Feistereralm
Rabenkoppe
Ripplmauer Schönebenbach
Ripplgraben
Feldkogel
Fleischgraben
Floisalmsattel
Jagdhütte Hanfen
Jagdhütte Floisalm
Almtörl
Neuösl
Hanfensattel
Finsterliesing
Mitterberg
Hörndl
Hahnreich
Weidental
Seitnerberg
Gamsjägerboden
Krallschlag
Hammerkogel
Schloß Ehrnau
Ortner
Liesdgau
Rabenstein
Mautemer Berg
Flatz
Walch
Quelzer
Seiwald Eselberg
Eselgraben
Poser
Losacher
Steinwendtner
Grazerberg
Zach
Wascher
Obere Liesingau
Gierner
Rauchen
Friederer
Reitingau
Reitingbach
Wirtshaus Kaiser
Pöschl am Berg
Zlritz
Modl
Jagdhaus Ranhalter
Aschbergeralm
Gaisausberg
Schloß Liechtenstein
Stockerberg
Pischinggraben
Schlossgraben
Rossbrandkogel
Pierreiterhube (verfallen)
Jagdhaus Schmutzenhube
Hundsleiten
Sonnberg
Meierlalm
Rippl in Reith
Lipp-Winkler (verfallen)
Feistererbach
Pöstl (verfallen)
Mörtl im Brand
Hansl im Brand
Liesing
Liesingkapelle
Köglerspitze
Steinberg
Igl (Jagdhaus)
Homerhütte
Hagenbacher
Wieser
Liesing
Feisterer (Jagdhaus)
Kohlstner
Weinkraut
Rast im Reith
Pfaching
Klausbauer
Hausleitner
Dörfl
Ganing
Außerbach
Binder
Peterbauer
Unterwald
Greiml
Winterhof
Sorgergraben
Baierhubermauer
Melling
Mellingbach
Kohlhuber
Großthoma
Kleinthoma
Pretallerkogel
Schaubbauer
Sonnberg
Jochart
Hansl im Berg
Sebastianiberg
Sallmer
Kalwang
Niederer Gemeindekogel
Schattenberg
Lissing
Dobersbach
Riedlerwand
Pfarrhube
Magdwiesen
Arzegg
Geieregg
Traupnerberg
Langbrandriedel
Stocker
Draxler
Reiting
Prasch
Ratschengraben
Ratschenkogel
Groasen
Zachenwiese
Zachengraben
Zachenriedel
Silbergraben
Graphitgraben
Teichenbach
Ebner
Weiritztal
Pichler
Aller
Weiße Mauer
Hoher Gemeindekogel
Ranhaltergraben
Walcherhütte (Jagdhütte)
Walchergraben
Walcherkogel
Dreifaltigkeit
Farneben
Magdwiesenbach
0 0,5 1 2 3 4 km

Dokumentes wurde amtssigniert.
ter https://as.stmk.gv.at.

Reiting
Mautern in Steiermark
Eselberg
Kammern im Liesingtal
Seiz
Veitscherwald
Hafning
Trofaiach
Gai
Edling
Wolkersdorf
Mörtendorf
Sankt Peter-Freienstein
Traidersberg
Laintal I
Timmersdorf
Traboch
Neuwerk
Im Tal
Leoben
Steinleitensiedlung
Mur
Sankt Stefan ob Leoben
Kraubath an der Mur
Sankt Michael in Obersteiermark
Liesingtal
Aiching
Kaisersberg

0 0,5 1 2 3 4 km

REGIONALES ENTWICKLUNGSPROGRAMM REGION OBERSTEIERMARK OST - VORRANGZONEN

Blatt: E3

Dokumentes wurde amtssigniert.
nter https://as.stmk.gv.at

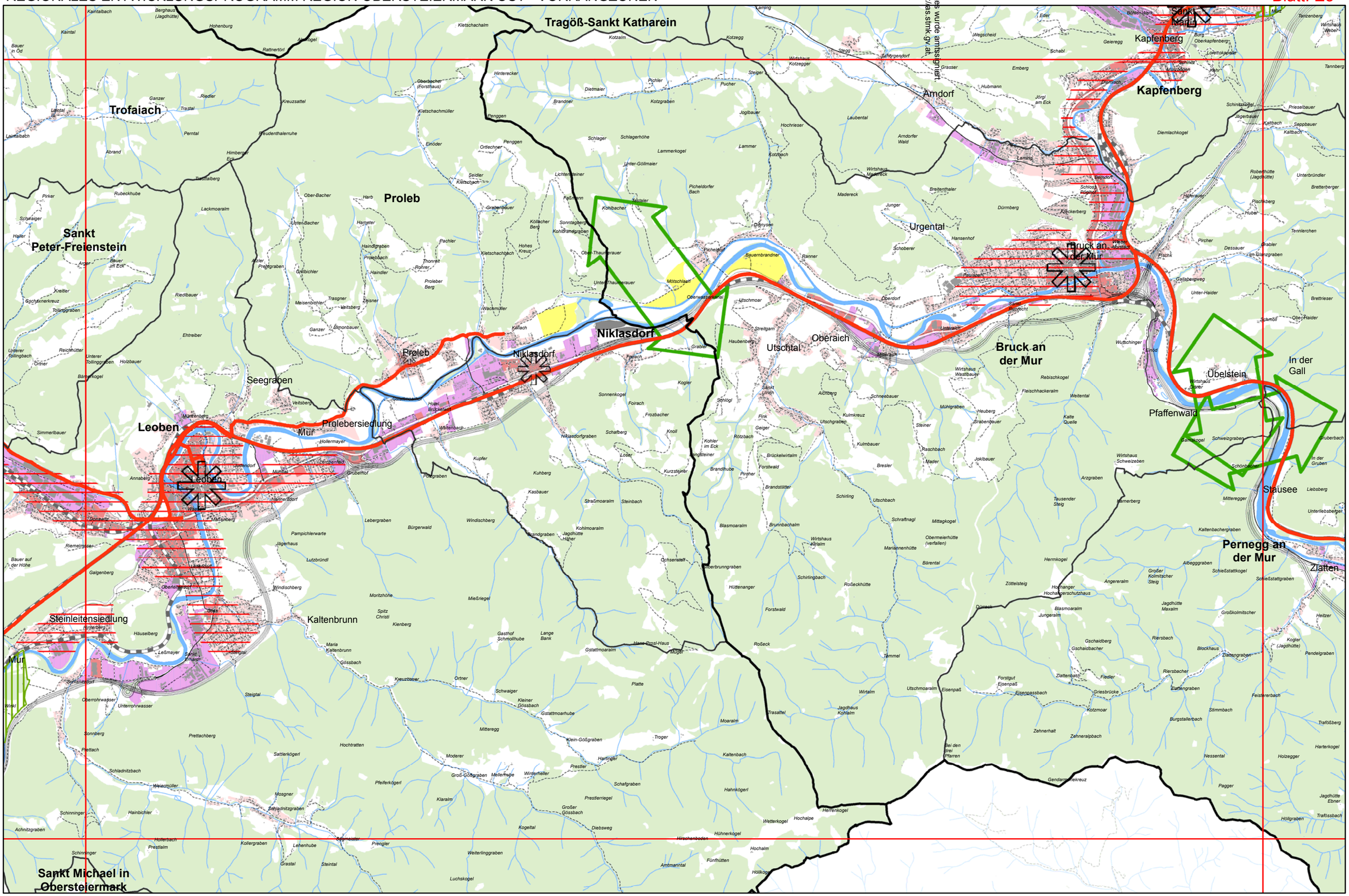

Dokumentes wurde amtssigniert.
ter https://as.stmk.gv.at.

Kapfenberg
Kindberg
Sankt Marein im Mürztal
Frauenberg
Fischbacher Alpen
Stanz im Mürztal
Bruck an der Mur
Breitenau am Hochlantsch
In der Gall
Übelstein
Stausee
Sankt Jakob-Breitenau
Sankt Erhard
Zlatten
Mur
Pernegg an der Mur
Kirchdorf
Pernegg
Lantsch
Mixnitz

0 0,5 1 2 3 4 km

REGIONALES ENTWICKLUNGSPROGRAMM REGION OBERSTEIERMARK OST - VORRANGZONEN

Blatt: E5

Dokumentes wurde amtssigniert.
ter https://as.stmk.gv.at.

Breitenthaler
Permannseggern (Jagdhaus)
Ochnegger
Permannsegger Kogel
Jagdhaus Haidinger
Wanterle
Spechtegger
Schmiereck
Retscher
Retsch
Stanz im Mürztal
Stanzberg
Holzbauer
Possegggraben
Lichteneck
Brunnholzer
Karnthube
Lock
Ober-Feichter
Kalter Graben
Gmeinhof (Jagdhaus)
Schweinskogel
Fabelhöhe
Reschenkogel
Breitenau am Hochlantsch
Ober-Ebner
Wirtshaus Straßegg
Riegler
Pollabauerkreuz
Kirchnerschlag

0 0,5 1 2 3 4 km

REGIONALES ENTWICKLUNGSPROGRAMM REGION OBERSTEIERMARK OST - VORRANGZONEN

Blatt: F2

Dokumentenursprung amtssigniert unter https://as.stmk.gv.at.

Kraubath an der Mur

Kaisersberg

Sankt Stefan ob Leoben

Sankt Michael in Obersteiermark

Leoben

Sankt Stefan ob Leoben

0 0,5 1 2 3 4 km

REGIONALES ENTWICKLUNGSPROGRAMM REGION OBERSTEIERMARK OST - VORRANGZONEN

Blatt: F3

Dokumentes wurde amtssigniert.
ter https://as.stmk.gv.at.

Sankt Michael in Obersteiermark
Leoben
Bruck an der Mur
Pernegg an der Mur
Sankt Stefan ob Leoben

Weiermutter
Mosgner
Pfeiferkögerl
Klaralm
Schafgraben
Hahnkögerl
Schinninger
Hainbichler
Schladnitzgraben
Prestlerriegel
Großer Gössbach
Herrenkogel
Achnitzgraben
Kogeltal
Diebsweg
Wetterkogel
Hochalpe
Hühnerkogel
Hollerbach
Prestlalm
Kollergraben
Lehenhube
Sägmeister
Prengler
Hirschenboden
Hochalm
Grastal
Steintal
Weiterlinggraben
Amtmannital
Fünfhütten
Luchskogel
Unter Weiterling
Höllkogel
Sonnleitner
Hochegg
Kleinschladnitz
Sonntagskogel
Kesseltal
Auer
Lochitz
Gamsfang
Antonikreuz
Steintalriedl
Hollerbrandhöhe
Hofalm
Sparbeltal
Hochtal
Pichlerhube
Eggerkogel
Hüttenwiese
Ober Weiterling
Kerschbaumtal
Lochitzbach
Wassertal
Ochsenkogel
Tiefenbachgraben
Heindlecksthütte (Jagdhütte)
Schladnitzbach
Kralkogel
Rotündlberg
Bärenkogel
Holzanger
Karneralpe
Pollasattel
Hofstatthütte (Jagdhütte)
Hofstatt
Hinterlainsach
Eder
Wurzegg
Sattler
Lainsachbach
Kreuzbauer
Erdegg
Rießtal
Kohlrießgraben
Kohlrießhütte (Jagdhütte)
Neutal
Geierkögerl
Rossbach
Birkkogel
Schlöglalmhütte (Jagdhütte)
Weltentalgraben
Hausanger
Polsterkogel
Hausgrabenhütte (Jagdhütte)
Eiblalmhütte (Jagdhütte)
Mitteranger
Hüttengraben
Melkboden
Zechneralm
Seetal
Kreuzsattel
Lärchkogel
Pagger
Jagdhütte Ebner
Höllgraben
Trafössbach

0 0,5 1 2 3 4 km

Dokumentes wurde amtssigniert.
ter https://as.stmk.gv.at.

Pernegg an der Mur
Mixnitz
Pagger
Jagdhütte Ebner
Trafössbach
Höllgraben
Präbach
Klomeggergraben
Seebach
Bahnhof Mixnitz-Bärenschützklamm
Kaskadenfall
Bärenloch
Bucheben
Göbelmoar
Weizentaler
Drachenhöhle
Röthelstein
Mathildengrotte
Heuberggraben
Kreuzkogel
Grosskogel

0 0,5 1 2 3 4 km