REGIONALES ENTWICKLUNGSPROGRAMM REGION STEIRISCHER ZENTRALRAUM

Anlage 1 zur Verordnung der Steiermärkischen Landesregierung vom 7. Juli 2016

Blattübersicht

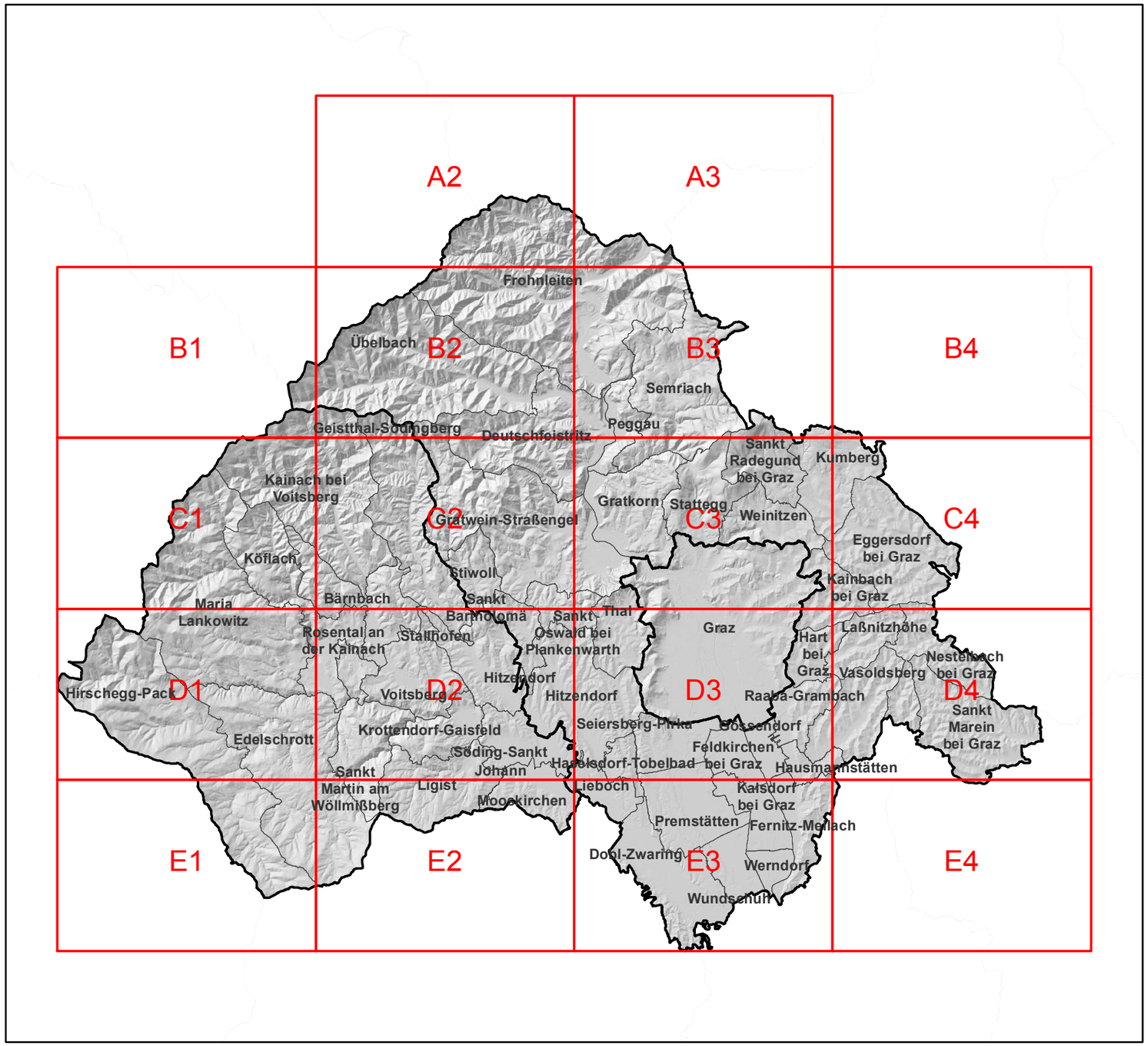

REGIONALPLAN

Legende

Vorrangzonen § 5

- Vorrangzonen für Industrie und Gewerbe
- Landwirtschaftliche Vorrangzonen
- Rohstoffvorrangzonen
- Grünzonen

Vorrangzonen für die Siedlungsentwicklung

- Kernstadt
- Regionale Zentren
- Teilregionale Zentren
- Siedlungsschwerpunkt

Planungsinformation

Bauland aus Flächenwidmungsplänen

- Wohn-, Dorf- und Erholungsgebiete
- Kerngebiete und Einkaufszentren
- Industrie- und Gewerbegebiete

- Ökologische Korridore
- Wald
- Gewässer
- Fließgewässer
- Fluglärmbelastungszone (Dauerschallpegel 60 dB)
- Eisenbahn
- Eisenbahn Projekte
- Autobahnen, Schnellstraßen
- Landesstraßen [B]
- Landesstraßen [L]
- sonstige Straßen
- Straßenprojekte
- Hauptlinien des öffentlichen Verkehrs
- ÖV Bereich innerstädtische Bedienungsqualität
- Bezirksgrenzen
- Gemeindegrenzen

Das elektronische Original dieses Dokumentes wurde amtssigniert.
Hinweise zur Prüfung finden Sie unter https://as.stmk.gv.at.

Das Land Steiermark
Regionen

REGIONALES ENTWICKLUNGSPROGRAMM REGION STEIRISCHER ZENTRALRAUM - VORRANGZONEN

Gemeindeindex

Bärnbach: C1, C2, D1, D2
Deutschfeistritz: B2, B3, C2, C3
Dobl-Zwaring: E3
Edelschrott: D1, D2, E1, E2
Eggersdorf bei Graz: C3, C4, D4
Feldkirchen bei Graz: D3, E3
Fernitz-Mellach: D3, D4, E3, E4
Frohnleiten: A2, A3, B2, B3
Geistthal-Södingberg: B2, C2, D2
Gössendorf: D3, E3
Gratkorn: C3
Gratwein-Straßengel: B2, C2, C3
Graz: C3, D3
Hart bei Graz: D3, D4
Haselsdorf-Tobelbad: D3, E3
Hausmannstätten: D3, D4, E3
Hirschegg-Pack: D1, E1, E2
Hitzendorf: D2, D3
Kainach bei Voitsberg: B1, B2, C1, C2
Kainbach bei Graz: C3, C4, D3, D4
Kalsdorf bei Graz: D3, E3
Köflach: C1, C2, D1, D2
Krottendorf-Gaisfeld: D2
Kumberg: B3, B4, C3, C4
Laßnitzhöhe: C4, D3, D4
Lieboch: D2, D3, E2, E3
Ligist: D2, E2
Maria Lankowitz: C1, D1
Mooskirchen: D2, E2, E3
Nestelbach bei Graz: C4, D4
Peggau: B3, C3
Premstätten: D3, E3
Raaba-Grambach: D3, D4
Rosental an der Kainach: D2
Sankt Bartholomä: C2, D2
Sankt Marein bei Graz: D4, E4,
Sankt Martin am Wöllmißberg: D2, E2,
Sankt Oswald bei Plankenwarth: C2, C3, D2, D3
Sankt Radegund bei Graz: B3, C3
Seiersberg-Pirka: D3
Semriach: B3, C3
Söding-Sankt Johann: D2, D3
Stallhofen: C2, D2
Stattegg: B3, C3
Stiwoll: C2, D2
Thal: C3, D3
Übelbach: B1, B2
Vasoldsberg: D3, D4
Voitsberg: C2, D2
Weinitzen: C3
Werndorf: E3
Wundschuh: E3

Das elektronische Original dieses Dokumentes wurde am
Hinweise zur Prüfung finden Sie unter https://as.stmk.gv.
tssigniert.
at.

REGIONALES ENTWICKLUNGSPROGRAMM REGION STEIRISCHER ZENTRALRAUM - VORRANGZONEN

Blatt: A2

Dokumentes wurde amtssigniert.
ter https://as.stmk.gv.at.

Frohnleiten

Flattenberg
Wirtshaus Wieseralm
Riegl moarschweig
Laufnitzbach
Hofschlag
Erblehnerhube
Winkler
Huber
Auer
Stiegerbach
Jagdhütte Pichler
Moarhube
Leitnerkogel
Strickbachgraben
Laufnitzberg
In der Höll
Sattlergraben
Höllgraben
Rasseggerbach
Schartnerkogel
Leitnergraben
Jagdhaus Sattler
Pfannbergalpl
Feichterkreuz
Tienkasattel
Waldandacht
Priwallergraben
Sattlerkogel
Ebnerwiese
Rieglergraben
Feichterkögerlhütte
Berntalerkogel
Laufnitzgraben
Grabenmayerbach
Huber
Jagdschloss Hochalm
Landsmoarhütte
Diebsweg
Gamsgraben
Lehmbachgraben
Hötschbacher
Laufnitzberg
Gamsbach
Kreuzkogel
Finsterbach
Hochschwagersattel
Lembacherhütte
Schrottwinkel
Leebkogel
Kornerkogel
Gröbler
Eggerkogel
Gollleitengraben
Schrottalm
Leitnerkogel
Lerchkogel
Schrott
Zaglergraben
Schrottgraben
Leeb in der Pölla
Am Anger
Weizmühlgraben
Leebgraben

0 0,5 1 2 3 4 km

REGIONALES ENTWICKLUNGSPROGRAMM REGION STEIRISCHER ZENTRALRAUM - VORRANGZONEN

Blatt: A3

okumentes wurde amtssigniert.
nter https://as.stmk.gv.at.

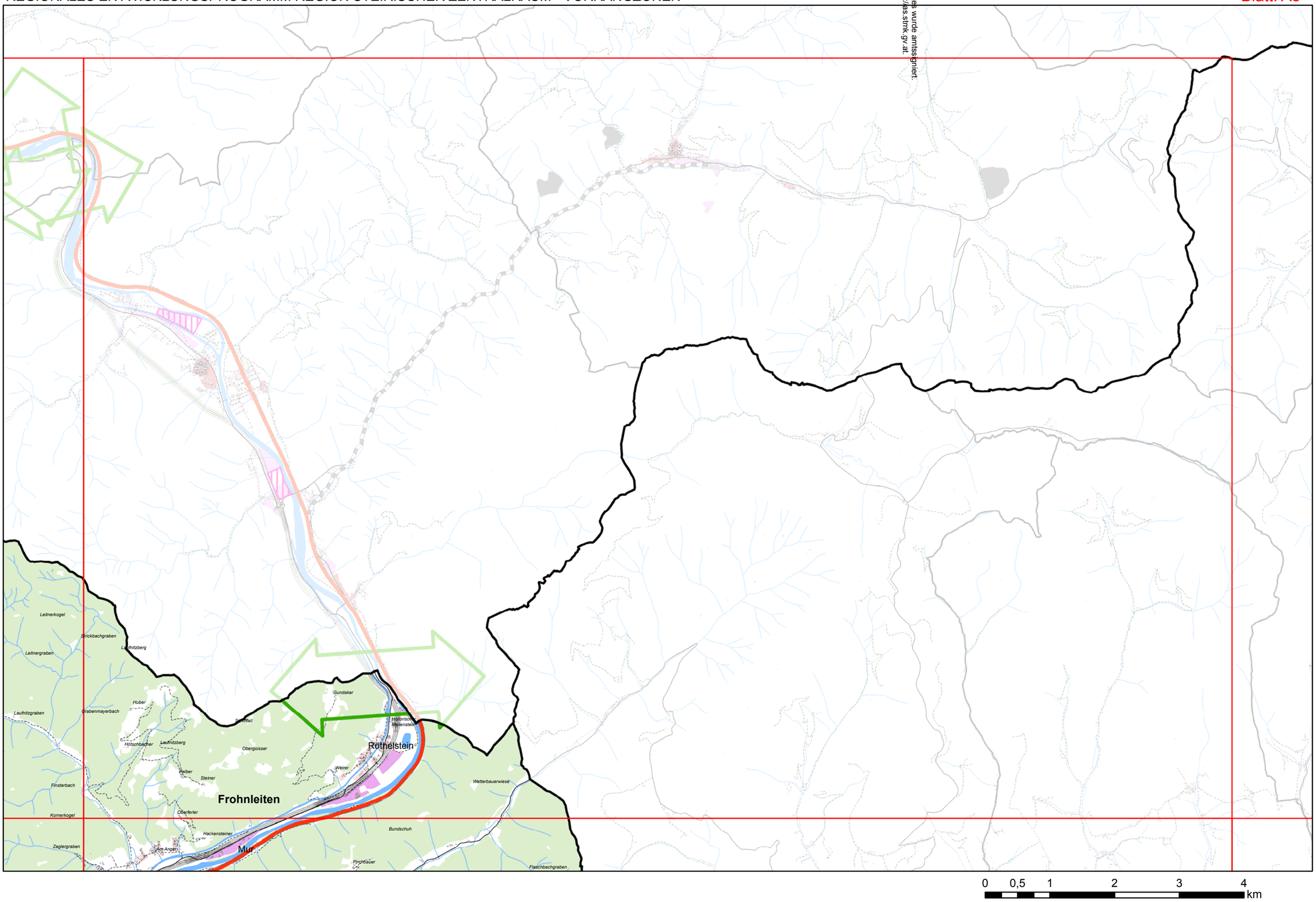

REGIONALES ENTWICKLUNGSPROGRAMM REGION STEIRISCHER ZENTRALRAUM - VORRANGZONEN

Blatt: B1

Dokumentes wurde amtssigniert.
ter https://as.stmk.gv.at.

Störing
Schwalbenstein
Schwalbensteinbach
Übelbach
Schwalbensteinkreuz Übelbach
Gasthof Gleinalm Gleinalmsattel
Ochsenkogel
Brendlstall
Siebenbrunnenbach
Kainach
Siebenbrunnenwald
Roßbachalm
Obere Pussorhütte
Kainach bei Voitsberg
Hirtel
Pfleger
Zeilmayrhütte
Roßbachhütte
Untere Pussorhütte
Hauenstein (Jagdhaus)
Schlaglgraben

0 0,5 1 2 3 4 km

REGIONALES ENTWICKLUNGSPROGRAMM REGION STEIRISCHER ZENTRALRAUM - VORRANGZONEN

Blatt: B2

Dokumentes wurde amtssigniert.
ter https://as.stmk.gv.at.

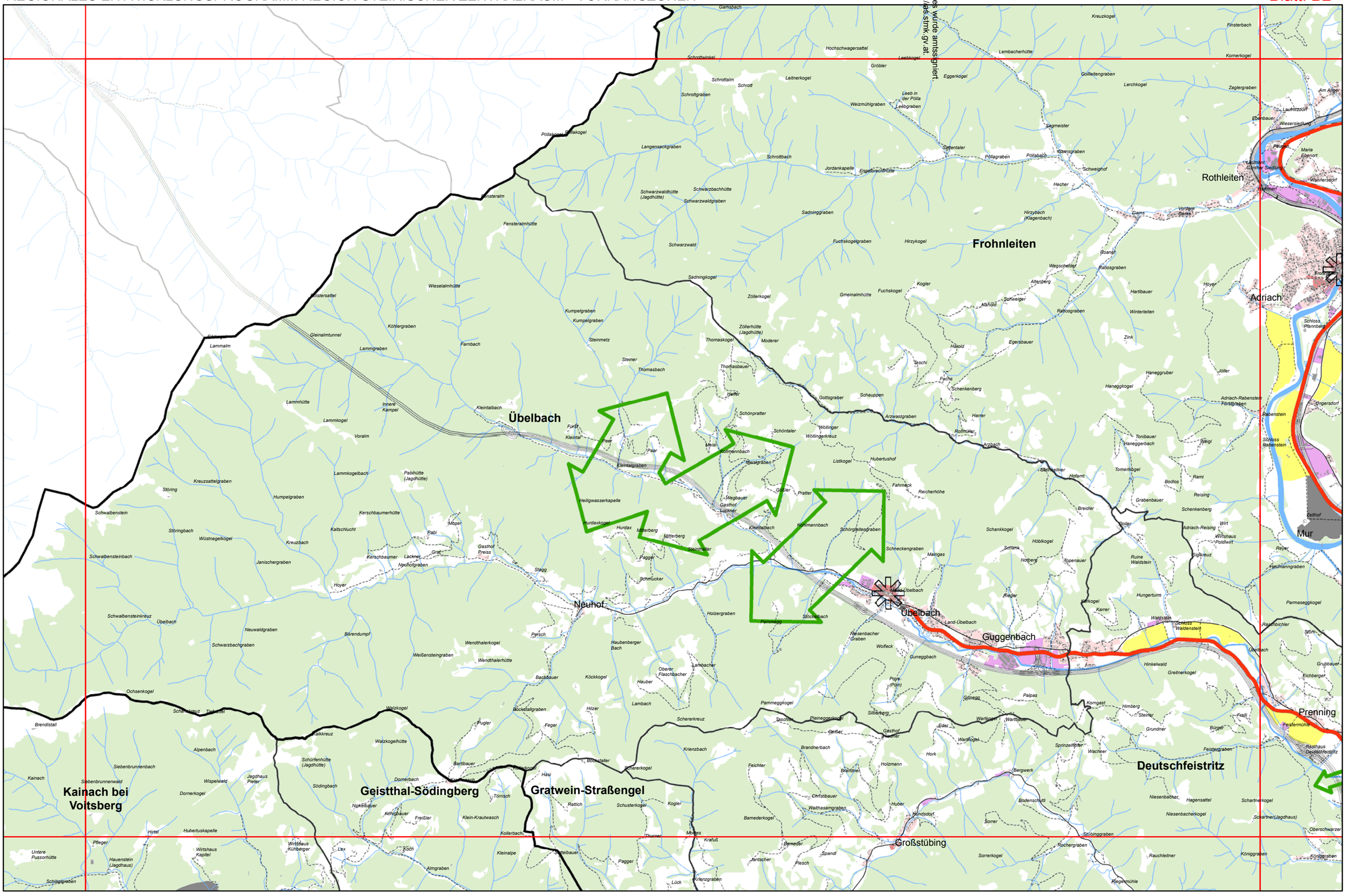
Frohnleiten
Übelbach
Neuhof
Rothleiten
Adriach
Guggenbach
Prenning
Deutschfeistritz
Kainach bei Voitsberg
Geistthal-Södingberg
Gratwein-Straßengel
Großstübing
Mur
Gamsbach
Schrottwinkel
Schrottalm
Schrott
Schrottgraben
Schrottbach
Leitnerkogel
Leebkogel
Eggerkogel
Lembacherhütte
Kreuzkogel
Finsterbach
Lerchkogel
Zaglergraben
Am Anger
Laufnitzdorf
Ebenbauer
Wiesersiedlung
Sagmeister
Sattentaler
Pöllagraben
Pöllabach
Gamsgraben
Schweighof
Hecher
Hirzybach (Klagenbach)
Gams
Vordere Gams
Roanet
Wegscheider
Ratlosgraben
Altenberg
Hartlbauer
Hoyer
Winterleiten
Zink
Egersbauer
Haneggruber
Haneggkogel
Jöller
Adriach-Rabenstein
Förstgraben
Rabenstein
Ungersdorf
Schloss Rabenstein
Tonibauer
Haneggerbach
Weigl
Tomerlkogel
Hofamt
Bodlos
Rami
Reising
Grabenbauer
Schenkenberg
Zellhof
Adriach-Reising
Wirt
Wirtshaus Poldlwirt
Reyer
Hetzmannngraben
Parmaseggkogel
Raschbichler
Grubbauer
Eichberger
Hinkelwald
Greitnerkogel
Steirer
Grundner
Bürger
Fraß
Feistermühle
Rasthaus Deutschfeistritz
Feistergraben
Wachner
Sprinzelhofer
Bergwerk
Niesenbacher
Hagensattel
Schartnerkogel
Schartner(Jagdhaus)
Niesenbacherkogel
Oberschwarzer
Stübinggraben
Rauchleitner
Königgraben
Rechergraben
Regenmühle
Fensteralm
Fensteralmhütte
Schwarzwaldhütte (Jagdhütte)
Schwarzbachhütte
Schwarzwaldgraben
Schwarzwald
Sadninggraben
Sadningkogel
Fuchskogelgraben
Hirzykogel
Jordankapelle
Engelbrechthütte
Langensackgraben
Pöllakogel
Pöllakogel
Weizmühlgraben
Leeb in der Pölla
Leebgraben
Hochschwagersattel
Gröbler
Wieselalmhütte
Bölstersattel
Gleinalmtunnel
Lammalm
Lammgraben
Farnbach
Köhlergraben
Kumpelgraben
Kumpelgraben
Steinmetz
Steiner
Thomasbach
Zöllerkogel
Zöllerhütte (Jagdhütte)
Thomaskogel
Moderer
Thomasbauer
Gmeinalmhütte
Fuchskogel
Kogler
Schweiger
Nahold
Altenberg
Ratlosgraben
Hoyer
Hartlbauer
Winterleiten
Harold
Egersbauer
Zink
Teschi
Fuchs
Schenkenberg
Heller
Gottsgraber
Schauppen
Arzwaldgraben
Harrer
Rotmüller
Arzbach
Schönpratter
Schöntaler
Wöllinger
Wöllingerkreuz
Meisl
Kollmannbach
Reisigräben
Kleintalgraben
Paer
Peer
Kleintal
Fürst
Kleintalbach
Innere Kampel
Lammhütte
Lammkogel
Voralm
Lammkogelbach
Pabihütte (Jagdhütte)
Kreuzsattelgraben
Störing
Humpelgraben
Schwalbenstein
Kerschbaumerhütte
Störingbach
Wüstnagelkögel
Kaltschlucht
Kreuzbach
Schwalbensteinbach
Janischergraben
Pabi
Moser
Gasthof Preiss
Grat
Lackner
Kerschbaumer
Neuhofgraben
Stagg
Hoyer
Schwalbensteinkreuz
Übelbach
Neuwaldgraben
Bärendumpf
Schwarzbachgraben
Weißensteingraben
Wendthalerkogel
Wendthalerhütte
Ochsenkogel
Schartenkreuz
Tiefsattel
Walzkogel
Walzkogelhütte
Brendlstall
Kalkkreuz
Alpenbach
Schürfenhütte (Jagdhütte)
Siebenbrunnenbach
Kainach
Siebenbrunnenwald
Wispelwald
Jagdhaus Pieter
Dornerkogel
Södingbach
Domerbach
Törrisch
Nickelbauer
Kohlgbauer
Freißler
Klein-Krautwasch
Rattich
Schusterkogel
Kogler
Kollerbach
Kleinalpe
Sattelbauer
Pagger
Almgraben
Lück
Krienzgraben
Krienzbach
Bartlbauer
Kollerkogel
Bocksteiler
Schererkogel
Schererkreuz
Hasi
Feichter
Brandnerbach
Gasthof Hödler
Geißer
Pleineggerkogel
Taschen
Silberberg
Pays (Pain)
Gdeegg
Palpas
Kornpast
Himberg
Wartkogel
Wartbauer
Wartkogel
Sprinzelhofer
Wachner
Hork
Holzmann
Braitbauer
Christbauer
Walthasamgraben
Huber
Hundsdorf
Sorrer
Sorrerkogel
Bamederkogel
Bameder
Spandl
Piesch
Mantscher
Pagger
Krafuß
Mantes
Thurner
Schusterkogel
Kollerbach
Wegbauer
Gasthof Luckner
Pratter
Gosler
Fahrneck
Reicherhöhe
Heiligwasserkapelle
Hurdaxkogel
Hurdax
Mitterberg
Kleintalbach
Kohlmannbach
Schörgmitteegraben
Steintaller
Schneckengraben
Maingas
Schankkogel
Schrank
Notberg
Höbikogel
Topenauer
Ruine Waldstein
Eigkreuz
Breidler
Boller
Hungerturm
Waldstein
Schloss Waldenstein
Karkogel
Karrer
Rieger
Land-Übelbach
Übelbach
Übelbach
Neuhof-Übelbach
Niesenbacher Graben
Wolfeck
Guneggbach
Lahnbacher
Oberer Flaschbacher
Hauber
Lambach
Bachbauer
Köckkogel
Bockstallgraben
Hilzer
Feger
Pugler
Haubenberger Bach
Persch
Pammeggkogel
Pammegg
Stöcklbach
Holzergraben
Schmücker
Pagger
Mitterberg
Steintaller
Schörgmitteegraben
Kohlmannbach
Kleintalbach
Hubertushof
Listkogel
Fahrneck
Reicherhöhe
Wegbauer
Gasthof Luckner
Pratter
Gosler

Dokumentes wurde amtssigniert.
ter https://as.stmk.gv.at.

Rothleiten
Frohnleiten
Schönau
Schrems bei Frohnleiten
Adriach
Mur
Prenning
Peggau
Deutschfeistritz
Schönegg
Boden
Semriach
Tanneben
Hinterberg
Stattegg
Sankt Radegund bei Graz
Kumberg
Hofstatten

0 0,5 1 2 3 4 km

REGIONALES ENTWICKLUNGSPROGRAMM REGION STEIRISCHER ZENTRALRAUM - VORRANGZONEN

Blatt: B4

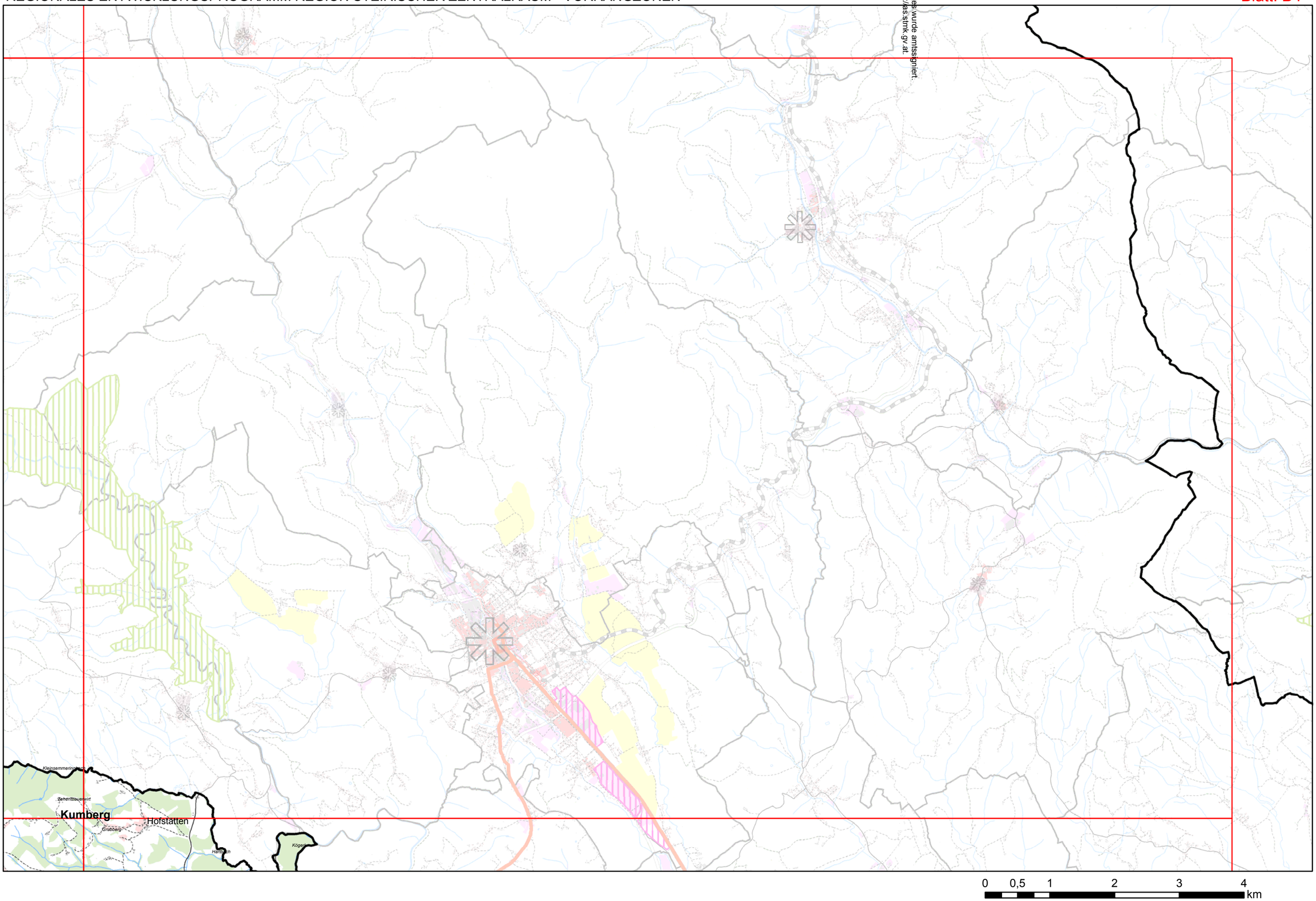

okumentes wurde amtssigniert.
nter https://as.stmk.gv.at.

REGIONALES ENTWICKLUNGSPROGRAMM REGION STEIRISCHER ZENTRALRAUM - VORRANGZONEN

Blatt: C1

Dokumentes wurde amtssigniert.
ter https://as.stmk.gv.at

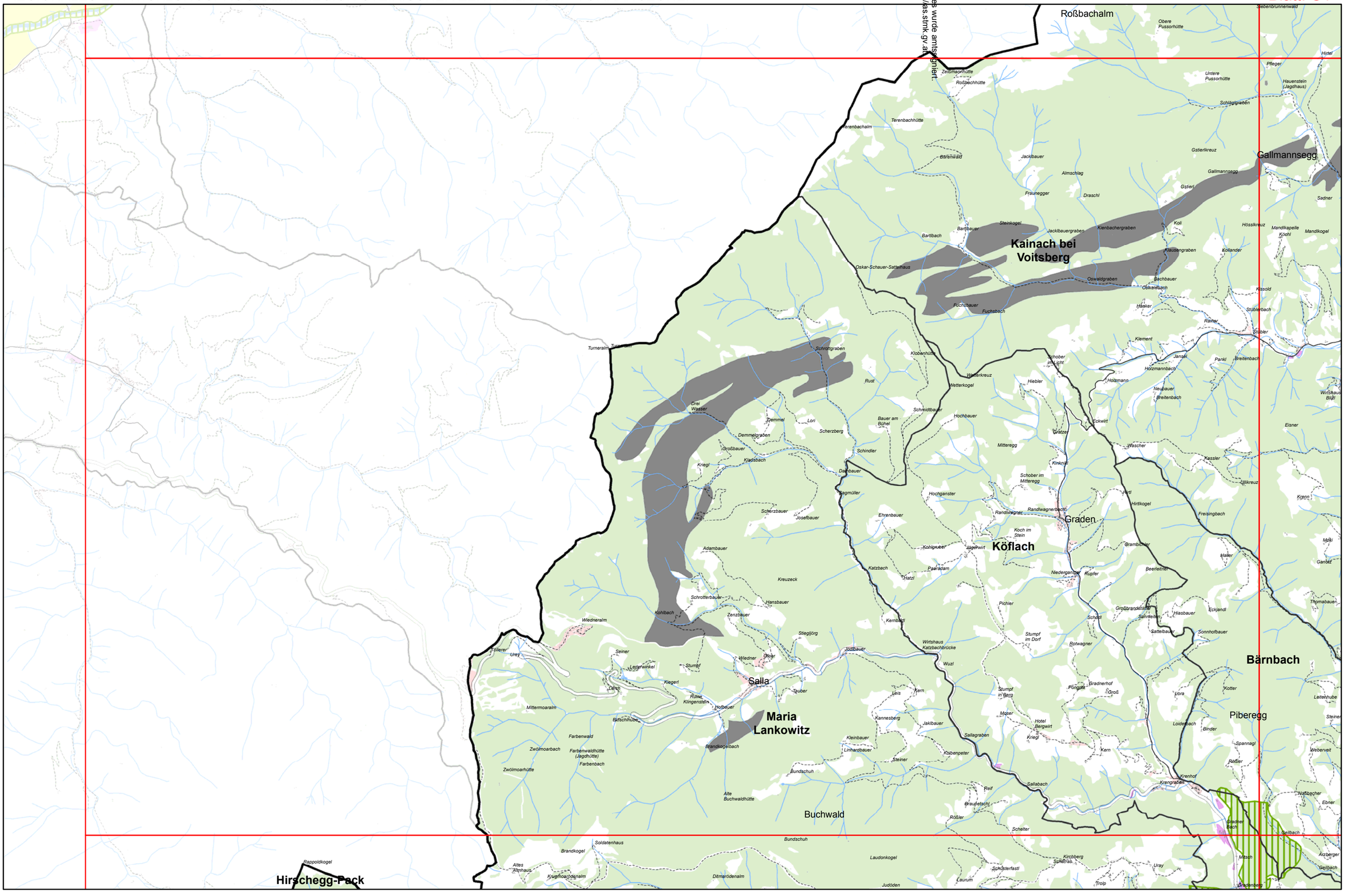

REGIONALES ENTWICKLUNGSPROGRAMM REGION STEIRISCHER ZENTRALRAUM - VORRANGZONEN

Blatt: C2

Dokumentes wurde amtssigniert.
ter https://as.stmk.gv.at.

Kainach bei Voitsberg
Gallmannsegg
Geistthal-Södingberg
Geistthal
Großstübing
Deutschfeistritz
Kleinstübing
Peggau
Gratkorn
Gratwein-Straßengel
Pleschwald
Hörgas
Rein
Gratwein
Tallak
Kehr
Kohlschwarz
Eggartsberg
Hemmerberg
Stiwoll
Södingberg
Piberegg
Bärnbach
Köflach
Maria Lankowitz
Hochtregist
Voitsberg
Stallhofen
Jaritzberg
Sankt Bartholomä
Sankt Oswald bei Plankenwarth
Plankenwarth
Thal
Schirning
Kugelberg
Hitzendorf

0 0,5 1 2 3 4 km

REGIONALES ENTWICKLUNGSPROGRAMM REGION STEIRISCHER ZENTRALRAUM - VORRANGZONEN

Blatt: C3

Dokumentes wurde amtssigniert
ter https://as.stmk.gv.at.

Hinterberg
Semriach
Peggau
Thoneben
Deutschfeistritz
Kleinstübing
Friesach
Unterfriesach
Freßnitzviertel
Forstviertel
Stattegg
Hub
Sankt Radegund bei Graz
Schwarzwald
Weinitzen
Oberschöckl
Niederschöckl
Kumberg
Rinnegg
Rabnitz
Hofstatten
Hörgas
Gratkorn
Gratkorn Kirchenviertel
Gratwein
Mur
Gratwein-Straßengel
Straßengel
Rötz
Raach
Ursprung
Neudorf
Sankt Veit
Sankt Gotthard
Neustift
Graz
Eggersdorf bei Graz
Schaftal
Auf der Ries
Kainbach bei Graz
Krolsbach
Thal
Plankenwarth
Kugelberg

0 0,5 1 2 3 4 km

REGIONALES ENTWICKLUNGSPROGRAMM REGION STEIRISCHER ZENTRALRAUM - VORRANGZONEN

Blatt: C4

Dokumentes wurde amtssigniert.
ter https://as.stmk.gv.at.

Hofstätten
Gschwendt
Kumberg
Kumberg
Hart bei Eggersdorf
Weinitzen
Eggersdorf bei Graz
Hart-Purgstall
Edelsbach bei Graz
Brodingberg
Brodersdorf
Graz
Kainbach bei Graz
Kainbach bei Graz
Hönigtal
Höf
Präbach
Nestelbach bei Graz
Laßnitzhöhe

0 0,5 1 2 3 4 km

REGIONALES ENTWICKLUNGSPROGRAMM REGION STEIRISCHER ZENTRALRAUM - VORRANGZONEN

Blatt: D1

Dokumentes wurde amtssigniert.
ter https://as.stmk.gv.at.

Bärnbach
Buchwald
Maria Lankowitz
Sankt Johann
Köflach
Niedergößnitz
Gößnitz
Puchbach
Rainerwald
Hirschegg-Pack
Hirschegger Alm
Kreuzberg
Edelschrott
Sankt Martin am Wöllmißberg
Pack
Packer Stausee
Mittlerer Herzogberg

0 0,5 1 2 3 4 km

REGIONALES ENTWICKLUNGSPROGRAMM REGION STEIRISCHER ZENTRALRAUM - VORRANGZONEN

Blatt: D2

Dokumentes wurde amtssigniert.
ter https://as.stmk.gv.at.

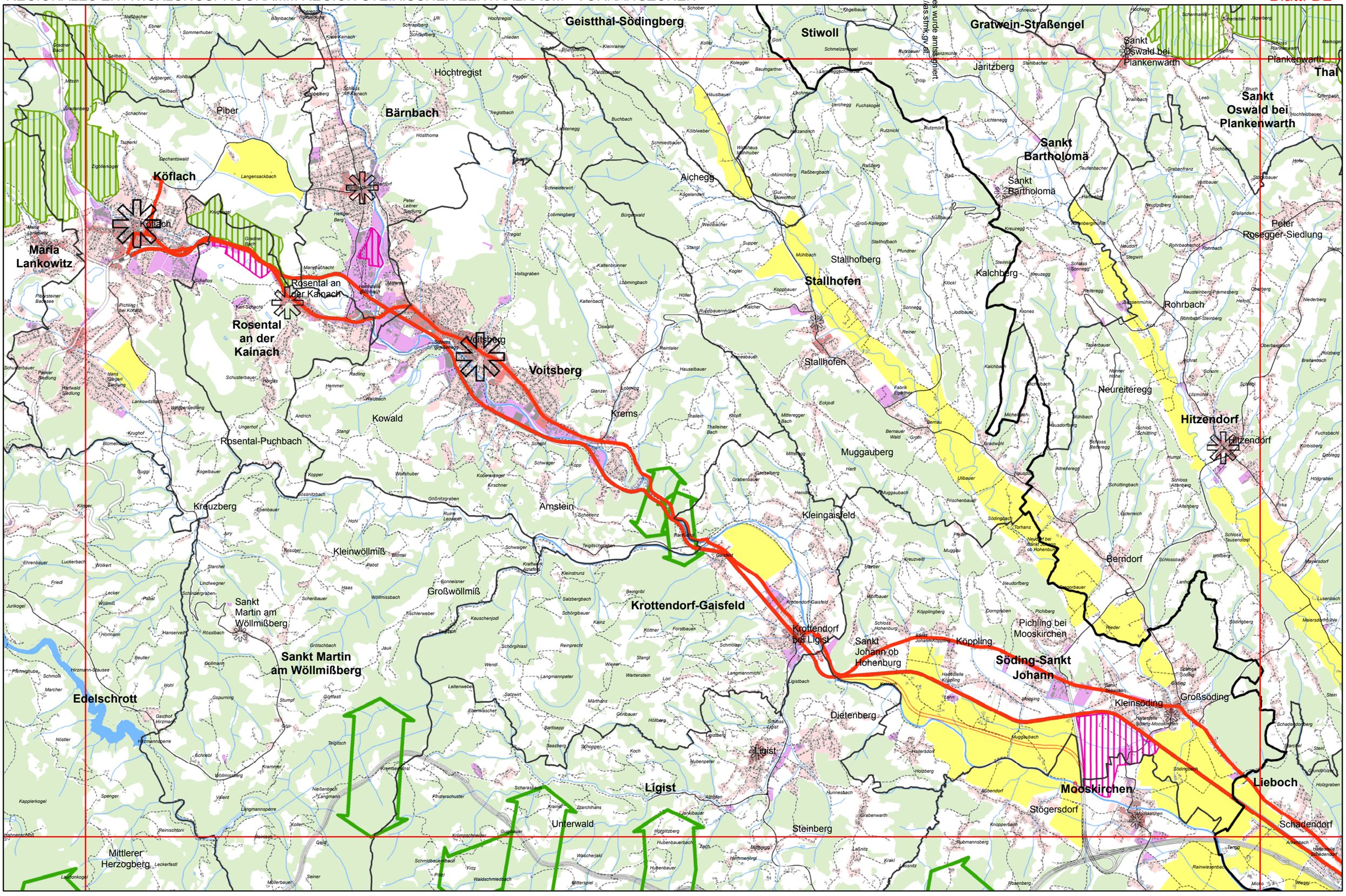

0 0,5 1 2 3 4 km

REGIONALES ENTWICKLUNGSPROGRAMM REGION STEIRISCHER ZENTRALRAUM - VORRANGZONEN

Blatt: D3

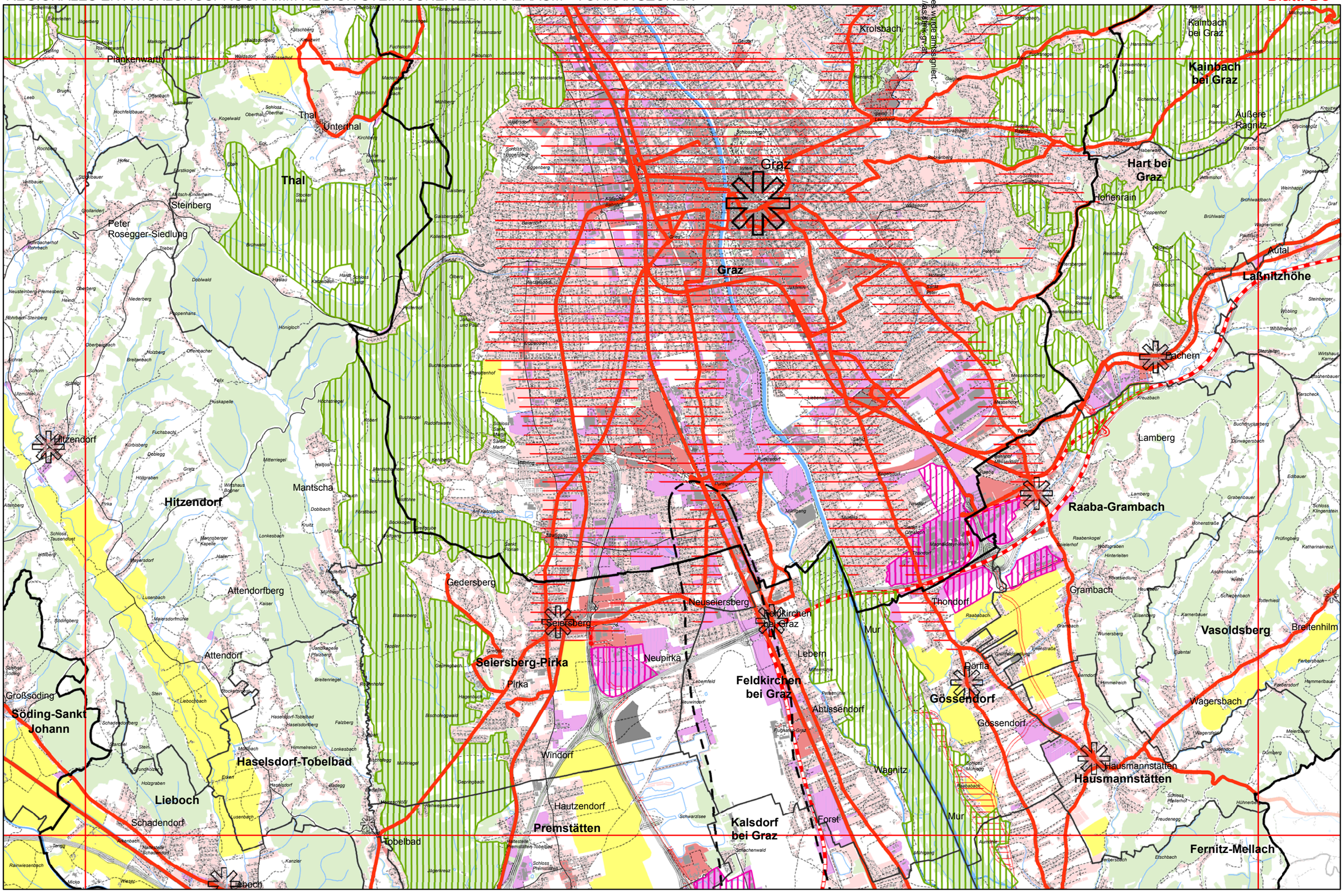

Dokumentes wurde amtssigniert.
ter https://as.stmk.gv.at.

Kainbach bei Graz
Hönigtal
Eggersdorf bei Graz
Höf
Kainbach bei Graz
Äußere Ragnitz
Laßnitzhöhe
Laßnitzhöhe
Autal
Nestelbach bei Graz
Langegg bei Graz
Hart bei Graz
Schemerlhöhe
Vasoldsberg
Nestelbach bei Graz
Raaba-Grambach
Edelsgrub
Premstätten
Krumegg
Breitenhilm
Sankt Marein bei Graz
Petersdorf II
Wagersbach
Hausmannstätten
Fernitz-Mellach

0 0,5 1 2 3 4 km

REGIONALES ENTWICKLUNGSPROGRAMM REGION STEIRISCHER ZENTRALRAUM - VORRANGZONEN

Blatt: E1

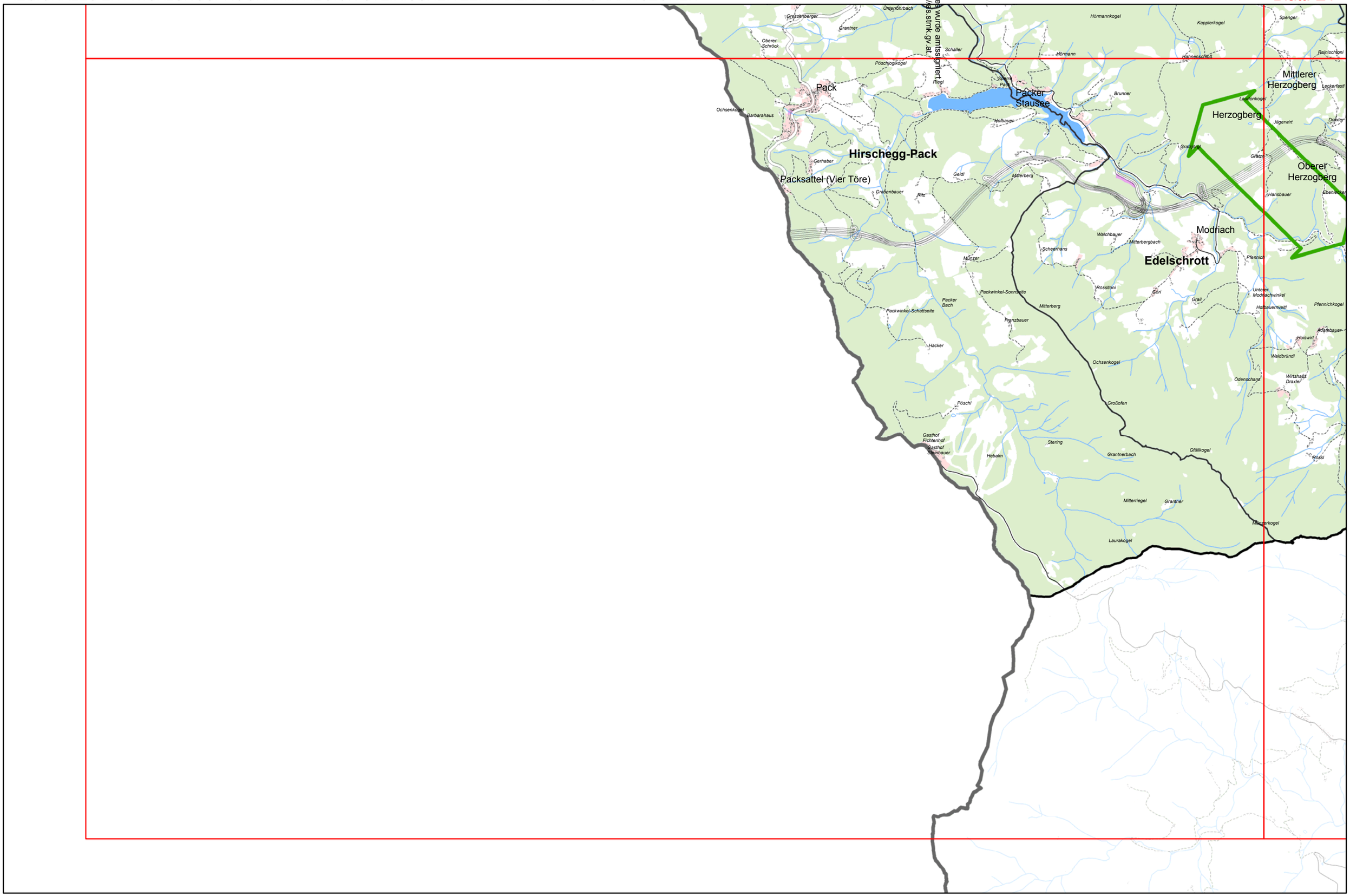

REGIONALES ENTWICKLUNGSPROGRAMM REGION STEIRISCHER ZENTRALRAUM - VORRANGZONEN

Blatt: E2

Dokumentes wurde archiviert.
unter https://ak.stmk.gv.at.

Sankt Martin am Wöllmißberg
Mittlerer Herzogberg
Herzogberg
Oberer Herzogberg
Edelschrott
Modriach
Unterwald
Ligist
Steinberg
Stögersdorf
Söding-Sankt Johann
Schadendorf
Lieboch
Mooskirchen
Hirschegg-Pack

0 0,5 1 2 3 4 km

REGIONALES ENTWICKLUNGSPROGRAMM REGION STEIRISCHER ZENTRALRAUM - VORRANGZONEN

Blatt: E3

Dokumentes wurde amtssigniert. https://as.stmk.gv.at

Söding-Sankt Johann
Hitzendorf
Haselsdorf-Tobelbad
Seiersberg-Pirka
Hautzendorf
Premstätten
Feldkirchen bei Graz
Forst
Gössendorf
Mur
Hausmannstätten
Schadendorf
Tobelbad
Lieboch
Oberpremstätten
Unterpremstätten
Spatenhof
Mooskirchen
Bierbaum
Laa
Zettling
Kalsdorf bei Graz
Kalsdorf bei Graz
Kalsdorfer Au
Fernitz
Gnaning
Fernitz-Mellach
Großsulz
Mellach
Dillach
Weinzettl
Muttendorf
Kasten
Kaiserwald
Wundschuh
Wundschuh
Werndorf
Werndorf
Dobl-Zwaring
Zwaring
Pöls
Steindorf

0 0,5 1 2 3 4 km

Dokumentes wurde amtssigniert.
ter https://as.stmk.gv.at.

Hausmannstätten

Hühnerberg

Fernitzberg

Fernitz-Mellach

Gnaning

Jakobsbach

Hölle

Lamberg

Lamm

Weißenbachegg

Sankt Marein bei Graz

0 0,5 1 2 3 4 km