REGIONALES ENTWICKLUNGSPROGRAMM REGION OSTSTEIERMARK

Anlage 1 zur Verordnung der Steiermärkischen Landesregierung vom 7. Juli 2016

Blattübersicht

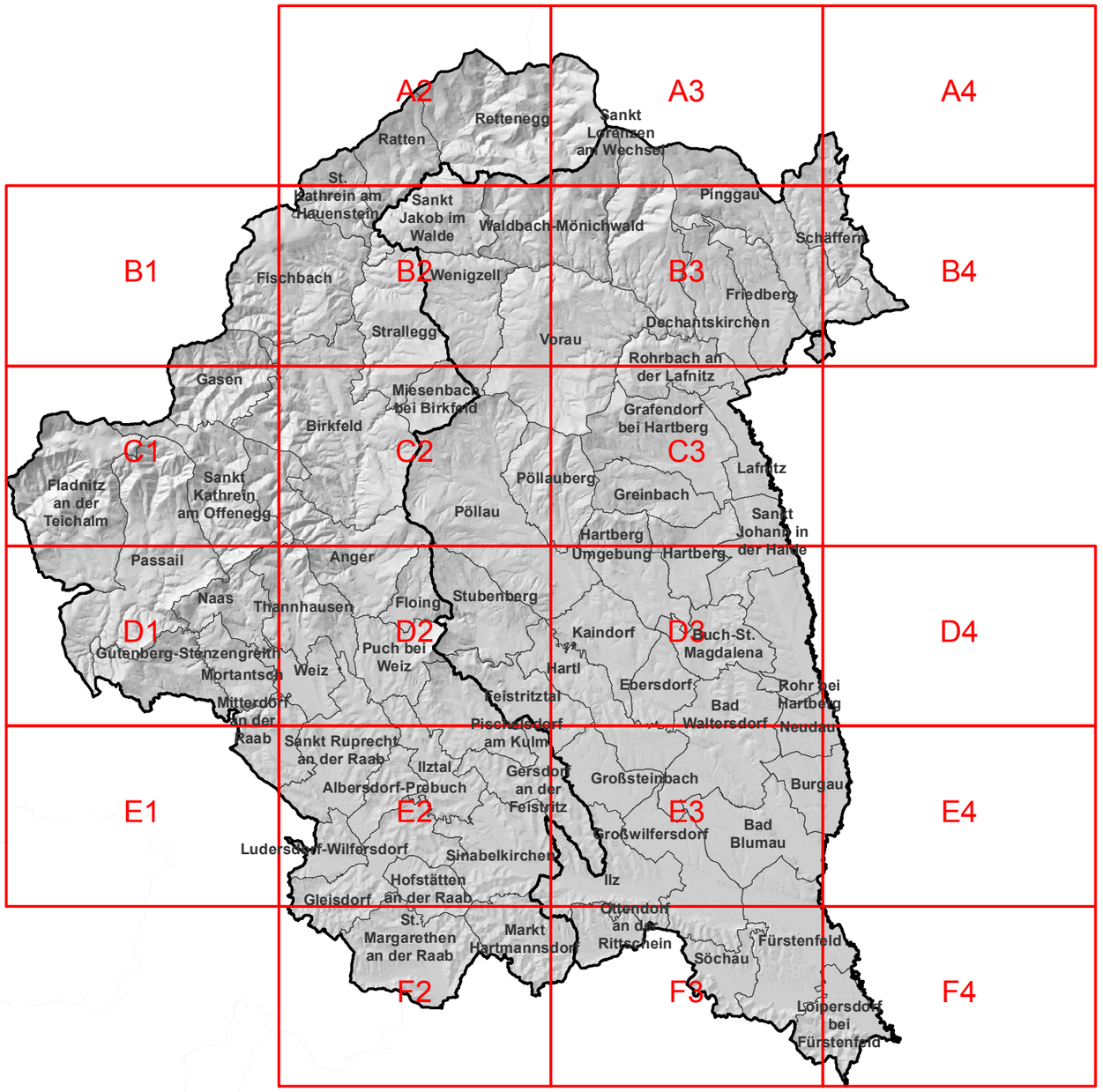

REGIONALPLAN

Legende

Vorrangzonen § 5

- Vorrangzonen für Industrie und Gewerbe
- Landwirtschaftliche Vorrangzonen
- Rohstoffvorrangzonen
- Grünzonen

Vorrangzonen für die Siedlungsentwicklung

- Regionale Zentren
- Regionale Nebenzentren
- Teilregionale Zentren
- Siedlungsschwerpunkt

Planungsinformation

Bauland aus Flächenwidmungsplänen

- Wohn-, Dorf- und Erholungsgebiete
- Kerngebiete und Einkaufszentren
- Industrie- und Gewerbegebiete
- Ökologische Korridore
- Wald
- Gewässer
- Fließgewässer
- Eisenbahn
- Eisenbahn Projekte
- Autobahnen, Schnellstraßen
- Landesstraßen [B]
- Landesstraßen [L]
- sonstige Straßen
- Straßenprojekte
- Hauptlinien des öffentlichen Verkehrs
- Bezirksgrenzen
- Gemeindegrenzen

Das land Steiermark
Regionen

Das elektronische Original dieses Dokumentes wurde amtssigniert.
Hinweise zur Prüfung finden Sie unter https://as.stmk.gv.at.

Dokumentes wurde amtssigniert.
nter https://as.stmk.gv.at

REGIONALES ENTWICKLUNGSPROGRAMM REGION OSTSTEIERMARK – VORRANGZONEN

Gemeindeindex

Albersdorf-Prebuch: E2
Anger: C1, C2, D2
Bad Blumau: E3, E4
Bad Waltersdorf: D3, E3
Birkfeld: B1, B2, C1, C2
Buch-St. Magdalena: D3
Burgau: E3, E4
Dechantskirchen: B3, C3
Ebersdorf: D3, E3
Feistritztal: D2, D3, E2, E3
Fischbach: B1, B2
Fladnitz an der Teichalm: C1, D1
Floing: C2, D2
Friedberg: B3, C3
Fürstenfeld: E3, E4, F3, F4
Gasen: B1, C1, C2
Gersdorf an der Feistritz: D2, E2, E3
Gleisdorf: E2, F2
Grafendorf bei Hartberg: C3
Greinbach: C3
Großsteinbach: D3, E3
Großwilfersdorf: E3, F3
Gutenberg-Stenzengreith: D1
Hartberg: C3, D3
Hartberg Umgebung: C3, D3
Hartl: D2, D3, E3
Hofstätten an der Raab: E2, F2
Ilz: E2, E3, F2, F3
Ilztal: D2, E2
Kaindorf: D2, D3
Lafnitz: C3
Loipersdorf bei Fürstenfeld: F3, F4
Ludersdorf-Wilfersdorf: E2
Markt Hartmannsdorf: E2, F2, F3
Miesenbach bei Birkfeld: B2, C2
Mitterdorf an der Raab: D1, D2, E1, E2
Mortantsch: D1
Naas: D1
Neudau: D3, D4, E3, E4
Ottendorf an der Rittschein: E3, F3
Passail: C1, D1
Pinggau: A3, B3, B4
Pischelsdorf am Kulm: D2, E2
Pöllau: C2, C3, D2, D3
Pöllauberg: C2, C3, D3
Puch bei Weiz: D2
Ratten: A2, B2
Rettenegg: A2, A3
Rohr bei Hartberg: D3
Rohrbach an der Lafnitz: B3, C3
Sankt Jakob im Walde: A2, B2
Sankt Johann in der Haide: C3, D3
Sankt Kathrein am Offenegg: C1, C2, D1, D2
Sankt Lorenzen am Wechsel: A3, B3
Sankt Ruprecht an der Raab: D2, E1, E2
Schäffern: A3, A4, B3, B4
Sinabelkirchen: E2, E3
Söchau: F3
St. Kathrein am Hauenstein: A2, B2
St. Margarethen an der Raab: E2, F2
Strallegg: B2, C2
Stubenberg: C2, D2
Thannhausen: C1, C2, D1, D2
Vorau: B2, B3, C2, C3
Waldbach-Mönichwald: A2, A3, B2, B3
Weiz: D1, D2
Wenigzell: B2, C2

Dokumentes wurde amtssigniert.
ter https://as.stmk.gv.at.

Rettenegg
Ratten
Kirchenviertel
Grubbauer
Alm
Kirchenriegel
Filzmoos
Sankt Jakob im Walde
St. Kathrein am Hauenstein
Sankt Kathrein am Hauenstein
Waldbach-Mönichwald
Feistritzwald
Steinkorb
Pfaffensattel
Rabenkropf
Feistritzsattel
Kleiner Pfaff
Seeriegel
Seeriegelhöhle
Maißbach
Pfaffenalm
Kardinal-Nagl-Steig
Rennbauerhöhe
Siebenlackenkogel
Haugraben
Kleiner Pfaffenbach
Großer Pfaffenbach
Spreitzhoferhöhe
Steinwändgraben
Zwieselbauer
Zwieselbach
Langsenegg
Rennbauer
Neißlbauer
Reithbauer
Pfaffen
Pfaffenbach
Reithbauerhöhe
Grießauergraben
Gruberkogel
Heißenkogel
Inselberg
Höllgraben
Mühlgraben
Maißbach
Rettenegg
Rettenbach
Inneres Rettenegg
Voreck
Hermann in Reith
Scheibenbauer
Feistritz
Wasserstatt
Kalteneggkogel
Waldandacht
Prinzkogel
Wagnerhöhe
Lechnerhütte (Jagdhütte)
Mieseck
Ohrwaschelgraben
Eiserne-Hand-Weg
Breiteck
Grabenurban
Kaltenbach
Ulrich-Marterl
Doppelhoferhöhe
Herrenstein
Dietlkreuz
Gmoaeben
Bockreiter
Hauswiesenbach
Wienhofersogel
Bühlhofer
Riegler
Winkelviertel
In Berg
Elisabethhütte (Jagdhütte)
Brennwald
Auf der Halt
Unterer Plenzner
Oberer Plenzner
Ochsenkopfbach
Feistritz
Leitenhofer
Feinerkogel
Niesnitzgraben
Bauernhoferkogel
Moosbeckbauer
Hirschbach
Egg
Almbauer
Aibichofer
Zeilbach
Messnerbach
Gasthof Roseggerhof
Gschwendbach
Schwendner
Könighofer
Fankl
Bloser
Jagerhöhe
Unterer Riegler
Oberer Riegler
Haltbauer
Kathreiner Alm
Rotes Kreuz
Schutzhütte Hauseck
Sonnenhütte
Steinriegel
Rattner Alm
Franzl in Reith
Hansl in Reith
Ton
Edbauer
Kogelbach
Großmarker
Kogel
Kaiserbauer
Kranabether
Halbenstreiner
Niesnitzbach
Sennhofer
Kogl-Hinterleiten
Schwaighofer
Pusterhofer
Haserhofer
Pimesbauer
Großsteinerbauer
Kleinsteinerbauer
Waldheimatsiedlung
Gasthof Hauer
Oberer Moosbauer
Unterer Moosbauer
Jagerhofer
Bergsiedlung
Buchebner
Oberer Zeil
Unterer Zeil
Zeilbauer
Sumperschlag
Steinkogel
Fainer
Filzmoser
Filzmoos-Abseite
Peter in Beistein
Zeil
Klaffenbachsiedlung
Klaffenbach
Klaffenegg
Feldbauer
Gamsbacher
Hofbauer
Inneres Kalteneggl
Krois
Brollnegg
Kaltenbachsiedlung
Gasthaus Ebner
Schatthofer
Sticklberg
Langs
Reithbach
Karl in Rettenegg
Heiß
Rettenegkogel
Schneiderkogel
Steinriegel
Rabenkropf
Feistritzsattel
Hafterkogel
Seeriegel
Seeriegelhöhle
Maißbach
Pfaffenalm
Kardinal-Nagl-Steig
Rennbauerhöhe
Siebenlackenkogel
Haugraben
Kleiner Pfaffenbach
Großer Pfaffenbach
Spreitzhoferhöhe
Steinwändgraben
Zwieselbauer
Zwieselbach
Langsenegg
Rennbauer
Neißlbauer
Reithbauer
Pfaffen
Pfaffenbach
Reithbauerhöhe
Grießauergraben
Gruberkogel
Heißenkogel
Inselberg
Höllgraben
Mühlgraben
Maißbach
Rettenegg
Rettenbach
Inneres Rettenegg
Voreck
Hermann in Reith
Scheibenbauer
Feistritz
Wasserstatt
Kalteneggkogel
Waldandacht
Prinzkogel
Wagnerhöhe
Lechnerhütte (Jagdhütte)
Mieseck
Ohrwaschelgraben
Eiserne-Hand-Weg
Breiteck
Grabenurban
Kaltenbach
Ulrich-Marterl
Doppelhoferhöhe
Herrenstein
Dietlkreuz
Gmoaeben
Bockreiter
Hauswiesenbach
Wienhofersogel
Bühlhofer
Riegler
Winkelviertel
In Berg
Elisabethhütte (Jagdhütte)
Brennwald
Auf der Halt
Unterer Plenzner
Oberer Plenzner
Ochsenkopfbach
Feistritz
Leitenhofer
Feinerkogel
Niesnitzgraben
Bauernhoferkogel
Moosbeckbauer
Hirschbach
Egg
Almbauer
Aibichofer
Zeilbach
Messnerbach
Gasthof Roseggerhof
Gschwendbach
Schwendner
Könighofer
Fankl
Bloser
Jagerhöhe
Unterer Riegler
Oberer Riegler
Haltbauer
Kathreiner Alm
Rotes Kreuz
Schutzhütte Hauseck
Sonnenhütte
Steinriegel
Rattner Alm
Franzl in Reith
Hansl in Reith
Ton
Edbauer
Kogelbach
Großmarker
Kogel
Kaiserbauer
Kranabether
Halbenstreiner
Niesnitzbach
Sennhofer
Kogl-Hinterleiten
Schwaighofer
Pusterhofer
Haserhofer
Pimesbauer
Großsteinerbauer
Kleinsteinerbauer
Waldheimatsiedlung
Gasthof Hauer
Oberer Moosbauer
Unterer Moosbauer
Jagerhofer
Bergsiedlung
Buchebner
Oberer Zeil
Unterer Zeil
Zeilbauer
Sumperschlag
Steinkogel
Fainer
Filzmoser
Filzmoos-Abseite
Peter in Beistein
Zeil
Klaffenbachsiedlung
Klaffenbach
Klaffenegg
Feldbauer
Gamsbacher
Hofbauer
Inneres Kalteneggl
Krois
Brollnegg
Kaltenbachsiedlung
Gasthaus Ebner
Schatthofer
Sticklberg
Langs
Reithbach
Karl in Rettenegg
Heiß
Rettenegkogel
Schneiderkogel

0 0,5 1 2 3 4 km

Dokumentes wurde amtssigniert.
ter https://as.stmk.gv.at.

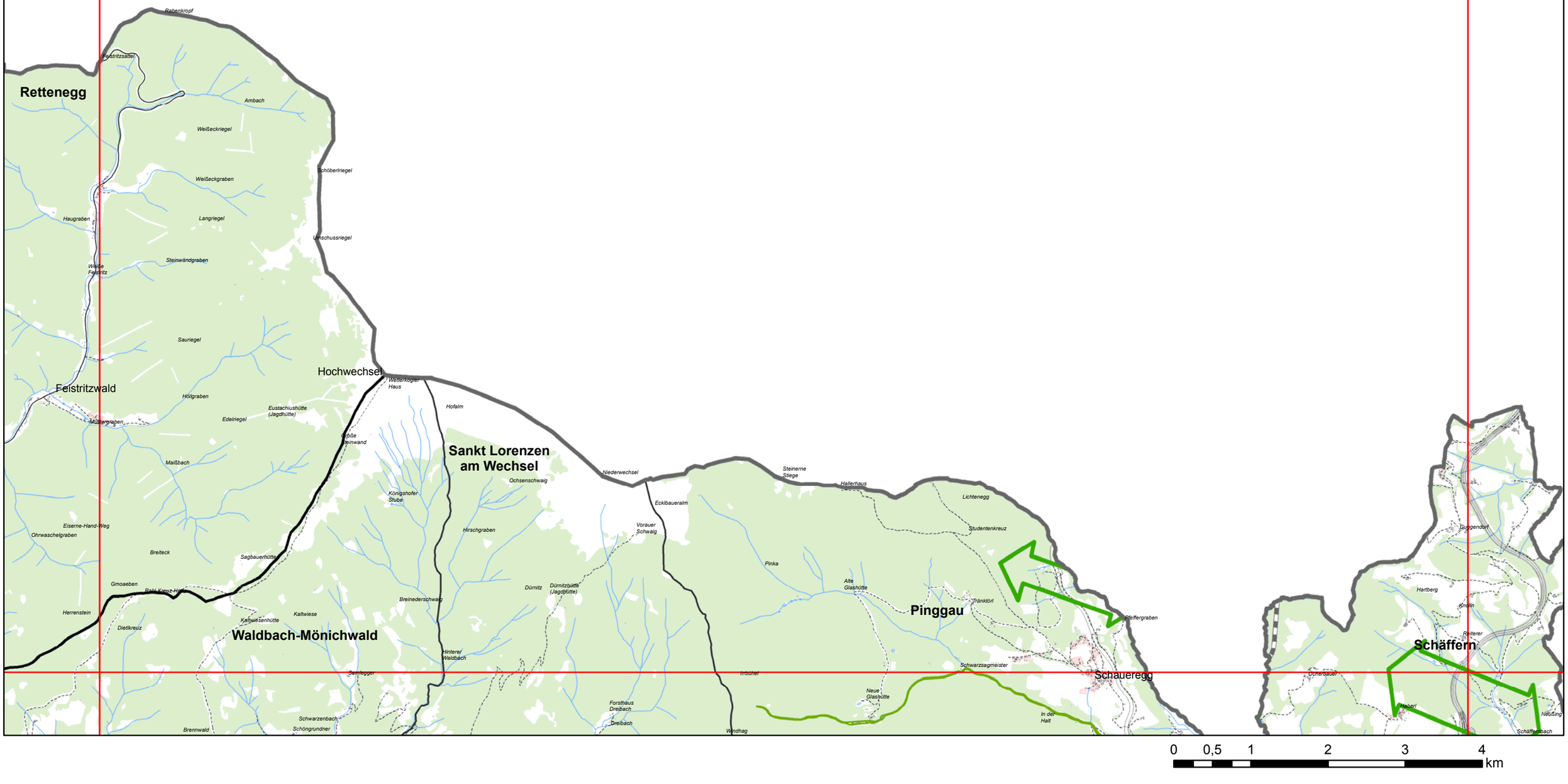

Dokumentes wurde amtssigniert.
ter https://as.stmk.gv.at.

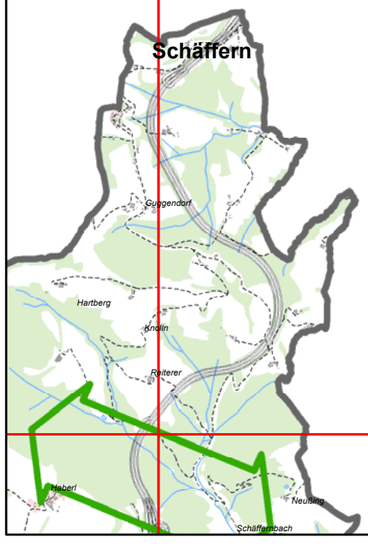

0 0,5 1 2 3 4 km

REGIONALES ENTWICKLUNGSPROGRAMM REGION OSTSTEIERMARK - VORRANGZONEN

Blatt: B1

Dokumentes wurde amtssigniert.
ter https://as.stmk.gv.at.

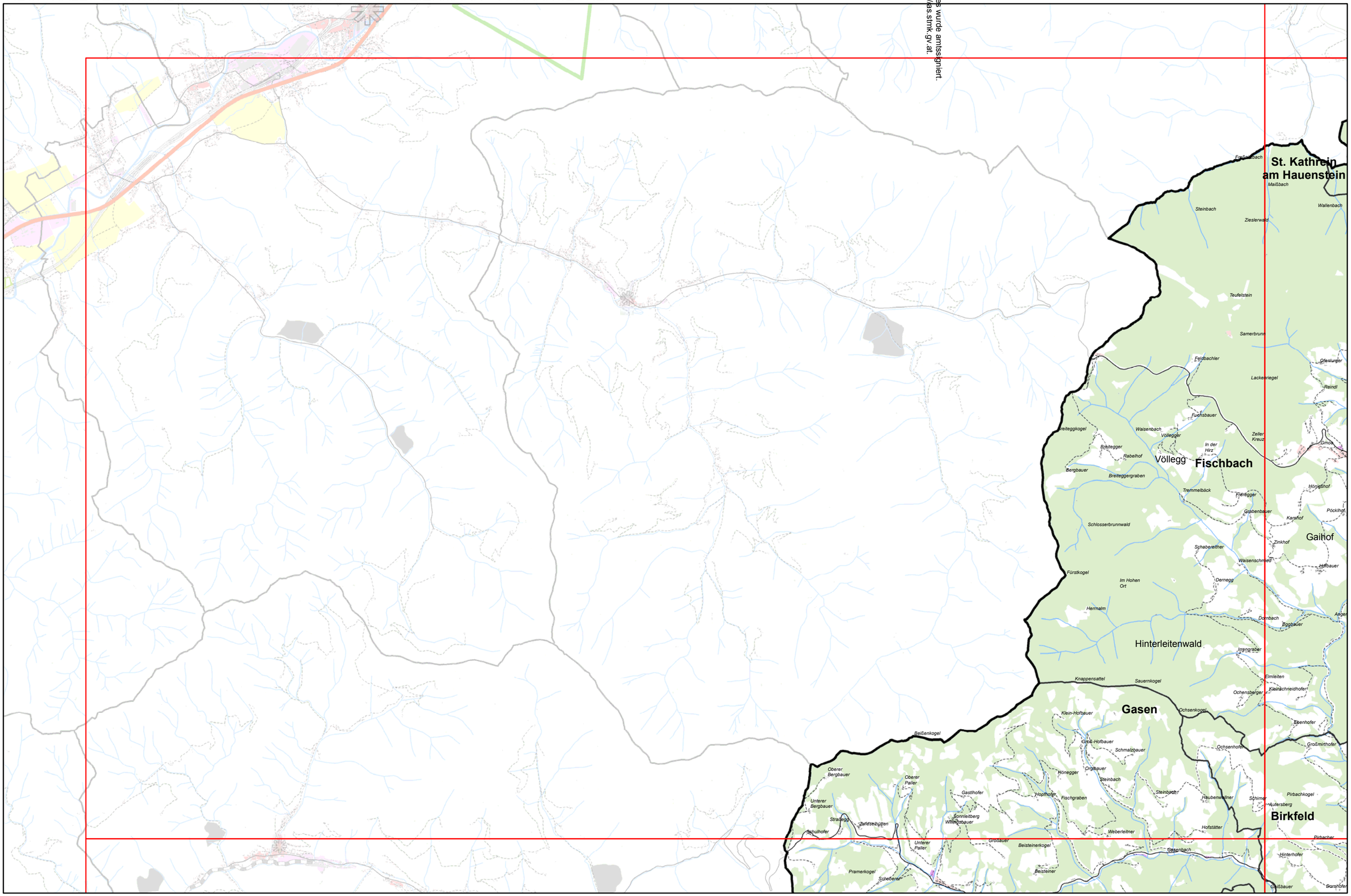

Dokumentes wurde amtssigniert.
ter https://as.stmk.gv.at

St. Kathrein am Hauenstein
Sankt Kathrein am Hauenstein
Kirchenriegel
Ratten
Sankt Jakob im Walde
Filzmoos
Rettenegg
Waldbach-Mönichwald
Sankt Jakob im Walde
Arzberg
Schmiedviertel
Waldbach
Oberdissau
Fischbach
Fischbach
Fischbacher Wald
Gaihof
Strallegg
Pacher
Birkfeld
Strallegg
Wenigzell
Wenigzell
Vornholz
Vorau
Hofstätten
Vornholz
Gasen
Waisenegg
Piregg
Miesenbach bei Birkfeld
Lembach

0 0,5 1 2 3 4 km

REGIONALES ENTWICKLUNGSPROGRAMM REGION OSTSTEIERMARK - VORRANGZONEN

Blatt: B3

Dokumentes wurde amtssigniert.
ter https://as.stmk.gv.at.

Rettenegg
Pinggau
Schaueregg
Schäffern
Waldbach-Mönichwald
Karnerviertel
Schmiedviertel
Sankt Lorenzen am Wechsel
Mönichwald
Sankt Lorenzen am Wechsel
Ortgraben
Pinggau
Riegersberg
Dechantskirchen
Stögersbach
Friedberg
Vornholz
Vorau
Schlag bei Thalberg
Dechantskirchen
Rohrbach an der Lafnitz
Kroisbach
Ehrenschachen
Hofstätten
Limbach
Rohrbach an der Lafnitz
Rohrbachschlag
Lembach

0 0,5 1 2 3 4 km

Dokumentes wurde amtssigniert.
ter https://as.stmk.gv.at.

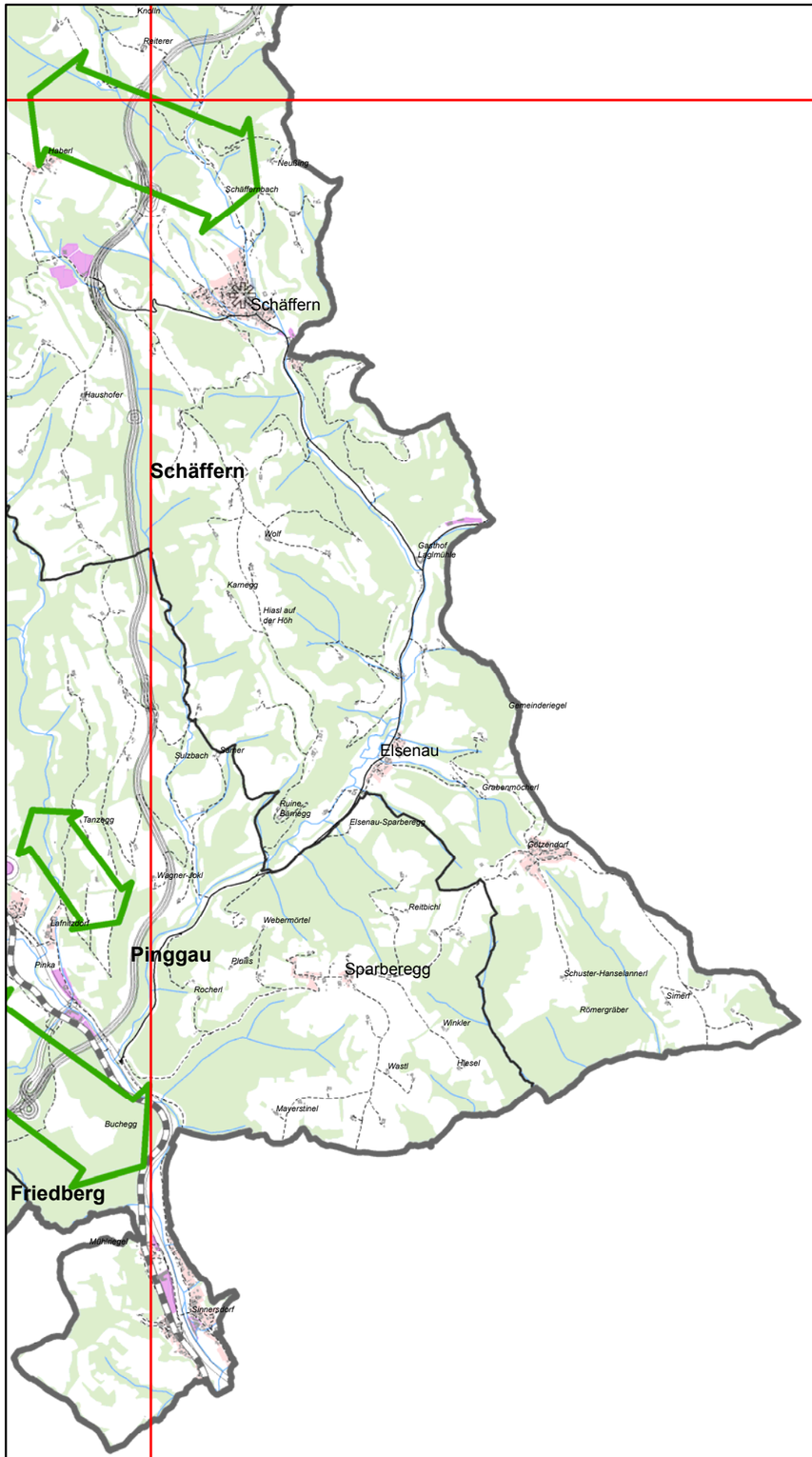

0 0,5 1 2 3 4 km

Dokumentes wurde amtssigniert.
ter https://as.stmk.gv.at.

Gasen
Gasen
Birkfeld
Anger
Fladnitz an der Teichalm
Sankt Kathrein am Offenegg
Passail
Hohenau-Dorf
Sankt Kathrein am Offenegg
Fladnitz an der Teichalm
Tober
Naas
Thannhausen

0 0,5 1 2 3 4 km

Dokumentes wurde amtssigniert.
ter https://as.stmk.gv.at.

Gasen
Piregg
Waisenegg
Strallegg
Vornholz
Wenigzell
Lembach
Schachen bei Vorau
Vorau
Unteres Sandviertel
Miesenbach bei Birkfeld
Pöllau
Haslau bei Birkfeld
Haidenwald
Oberprätis
Prätis
Köppelreith
Gschaid bei Birkfeld
Birkfeld
Anger
Rabendorf
Koglhof
Obersaifen
Pöllauberg
Zeil-Pöllau
Naintsch
Rabenwald
Breitenbach
Unterneuberg
Sankt Kathrein am Offenegg
Baierdorf bei Anger
Baierdorf-Umgebung
Floing
Stubenberg
Naas
Thannhausen

0 0,5 1 2 3 4 km

Dokument wurde amtssigniert.
Unter https://as.stmk.gv.at.

Vorau
Pinggau
Friedberg
Limbach
Rohrbach an der Lafnitz
Rohrbachschlag
Dechantskirchen
Lembach
Puchegg
Schachen bei Vorau
Rohrbach an der Lafnitz
Eichberg
Unteres Sandviertel
Lafnitz
Zeilerviertel
Grafendorf bei Hartberg
Masenberg
Erdwegen
Stambach
Grafendorf bei Hartberg
Lechen
Haidenwald
Lafnitz
Seibersdorf am Hammerwald
Wagendorf
Oberneuberg
Greinbach
Staudach
Oberlungitz
Pöllauberg
Greinbach
Penzendorf
Unterlungitz
Breitenbach
Sankt Johann in der Haide
Unterneuberg
Eggendorf
Hartberg Umgebung
Hartberg
Ring
Sankt Johann in der Haide
Ghartwald
Lafnitzwiesen
Pöllau
Löffelbach

0 0,5 1 2 3 4 km

Dokumentes wurde amtssigniert.
ter https://as.stmk.gv.at.

Fladnitz an der Teichalm
Fladnitz an der Teichalm
Tober
Tulwitz
Neudorf bei Passail
Passail
Hohenau an der Raab
Sankt Kathrein am Offenegg
Thannhausen
Naas
Naas
Arzberg
Garracher Wald
Gutenberg-Stenzengreith
Stenzengreith
Schrockl
Gutenberg
Mortantsch
Mortantsch
Göttelsberg
Weiz
Kleinsemmering
Mitterdorf an der Raab
Landscha bei Weiz
Untergreith
Anger

0 0,5 1 2 3 4 km

REGIONALES ENTWICKLUNGSPROGRAMM REGION OSTSTEIERMARK - VORRANGZONEN

Blatt: D2

Dokumentes wurde amtssigniert.
ter https://as.stmk.gv.at.

Sankt Kathrein am Offenegg
Baierdorf bei Anger
Baierdorf-Umgebung
Anger
Fresen
Floing
Viertelfeistritz
Oberfeistritz
Floing
Pöllau
Pöllauberg
Schönau
Hinteregg
Zeil bei Stubenberg
Stubenberg am See
Vockenberg
Stubenberg
Kaindorf
Hofkirchen bei Hartberg
Naas
Thannhausen
Landscha bei Weiz
Oberfladnitz-Thannhausen
Peesen
Puch bei Weiz
Harl
Freienberg
Feistritztal
Siegersdorf bei Herberstein
Sankt Johann bei Herberstein
Obertiefenbach
Hartl
Krottendorf
Weiz
Mortantsch
Preding
Etzersdorf
Romatschachen
Kaibing
Hirnsdorf
Mitterdorf an der Raab
Untergreith
Unterfladnitz
Rollsdorf
Sankt Ruprecht an der Raab
Ilztal
Reichendorf
Rohrbach am Kulm
Illensdorf
Pischelsdorf in der Steiermark
Pischelsdorf am Kulm
Gersdorf an der Feistritz
Blaindorf
Hart
Ilzbach
Kulml
Schloss Kulml
Hofwald
Trennstein
Raasberg
Raaswald
Buchwald
Dörfler Bach
Banngriegel
Kurzpeter
Mirtn
Egg
Eben
Naasgraben
Landschakogel
Kleinlandscha
Url
Kalkleiten
Niederlandscha
Schloss Tannhausen
Thannhausen
Hühnerberg
Elmmais
Radmannsdorf
Wegscheide
Hofmühle
Buchberg
Buschberg
Nösti
Alterilz
Hochegg
Frauenwald
Unteraichen
Neustadt
Götzenbichl
Elmwerk-Süd
Bürglerhof
Lahnsiedlung
Regerstätten
Götzenbichlbach
Wünschbach
Gangigraben
Waltersdorf
Pichl
Holzegg
Gfatin
Obergreith
Roschitz
Reitbersbach
Reiberg
Fladnitzbach
Fercha
Breitegg
Karberg
Oberdorf
Rosenberg
Pichlbach
Waltestelle Fladnitz-Neudorf
Eidexberg
Grub
Neudorfberg
Grabner
Wolga
Heimwurt
Hollgraben
Baumgarten
Leberberg
Eidexbach
Hartenstein
Hundsgraben
Kienbach
Neubruch
Vorstadt
Gottesgraben
Lehmleiten
Roma
Kaasbach
Hinterwald
Hart
Edlsee
Die Hohe Schneide
Gaisgraben
Poppenbach
Fuchsriegel
Haffensdorf
Potznühle
Tiefenbach
Tiefenbach bei Kaindorf
Hofwald
Unterobertiefenbach
Hofmühle
Ilzberg
Purwai
Ferndorf
Steingrub
Schrankenhof
Ebenhof
Ramhof
Hening
Ackerwirt
Rosenkogl
Rosenkogel
Klettendorf
Klettenbach
Schloss Mönichhofen
Peesenbach
Peßhart
Ingstätten
Elz
Elzer Graben
Ehartsgraben
Kulming
Kulmingberg
Kropfhof
Kolpert
Freudberg
Römerhof
Hochlangegg
Gasthof Stübler
Gaisberg
Teufenbach
Sälchen
Pircha
Etzersdorf-Rollsdorf
Metzelberg
Wohngraben
Schimitzbach
Schmitz
Mühlwald
Leiten
Lichtenegg
Unterlangegg
Wolfegg
Betzberg
Breiteben
Pesenberg
Dürrfeistritz
Romatschachberg
Hollerberg
Gugzapf
Hofberg
Oberklausen
Au
Feistritz
Teichhalbern
Hofing
Hinterwald
Weinberg
Kaibingsberg
Wallgraben
Hochstadl
Dürrfeistritzgraben
Kreuzberg
Hofwald
Ruine Alt Schielleiten
Schloss Schielleiten
Edenbauer
Ebene
Stubenbergsee
Jogelwirt
Sonnleiten
Kreisbach
Hintereggen
Buchberg
Klamm
Gelerwand
Schloss Herberstein
Hüttenbichel
Gasthof Marienhof
Laubbach
Walchhof
Pausackkreuz
Hof
Maria Fieberbründl
Ilzberg
Ferndorf
Purwai
Leiten
Vorderkulm
Mariabrunn
Kulm
Hinterkulm
Kulmeppel
Schmiedbauer
Joslmichl
Kalm
Schnitzelwirt
Auerberg
Freienbergdörfl
Kalch
Ramhof
Hening
Ackerwirt
Eben
Steingrub
Schrankenhof
Rosenkogl
Rosenkogel
Elzer Graben
Ehartsgraben
Kulming
Kulmingberg
Kropfhof
Kolpert
Freudberg
Römerhof
Hochlangegg
Gasthof Stübler
Gaisberg
Teufenbach
Sälchen
Pircha
Etzersdorf-Rollsdorf
Metzelberg
Wohngraben
Schimitzbach
Schmitz
Mühlwald
Leiten
Lichtenegg
Unterlangegg
Wolfegg
Betzberg
Breiteben
Pesenberg
Dürrfeistritz
Romatschachberg
Hollerberg
Gugzapf
Hofberg
Oberklausen
Au
Feistritz
Teichhalbern
Hofing
Hinterwald
Weinberg
Kaibingsberg
Wallgraben
Hochstadl
Dürrfeistritzgraben
Kreuzberg
Hofwald
Ruine Alt Schielleiten
Schloss Schielleiten
Edenbauer
Ebene
Stubenbergsee
Jogelwirt
Sonnleiten
Kreisbach
Hintereggen
Buchberg
Klamm
Gelerwand
Schloss Herberstein
Hüttenbichel
Gasthof Marienhof
Laubbach
Walchhof
Pausackkreuz
Hof
Maria Fieberbründl
Anger
Ilzbach
Kulml
Schloss Kulml
Hofwald
Trennstein
Raasberg
Raaswald
Buchwald
Dörfler Bach
Banngriegel
Kurzpeter
Mirtn
Egg
Eben
Naasgraben
Landschakogel
Kleinlandscha
Url
Kalkleiten
Niederlandscha
Schloss Tannhausen
Thannhausen
Hühnerberg
Elmmais
Radmannsdorf
Wegscheide
Hofmühle
Buchberg
Buschberg
Nösti
Alterilz
Hochegg
Frauenwald
Unteraichen
Neustadt
Götzenbichl
Elmwerk-Süd
Bürglerhof
Lahnsiedlung
Regerstätten
Götzenbichlbach
Wünschbach
Gangigraben
Waltersdorf
Pichl
Holzegg
Gfatin
Obergreith
Roschitz
Reitbersbach
Reiberg
Fladnitzbach
Fercha
Breitegg
Karberg
Oberdorf
Rosenberg
Pichlbach
Waltestelle Fladnitz-Neudorf
Eidexberg
Grub
Neudorfberg
Grabner
Wolga
Heimwurt
Hollgraben
Baumgarten
Leberberg
Eidexbach
Hartenstein
Hundsgraben
Kienbach
Neubruch
Vorstadt
Gottesgraben
Lehmleiten
Roma
Kaasbach
Hinterwald
Hart
Edlsee
Die Hohe Schneide
Gaisgraben
Poppenbach
Fuchsriegel
Haffensdorf
Potznühle
Tiefenbach
Tiefenbach bei Kaindorf
Hofwald
Unterobertiefenbach
Hofmühle
Ilzberg
Purwai
Ferndorf
Steingrub
Schrankenhof
Ebenhof
Ramhof
Hening
Ackerwirt
Rosenkogl
Rosenkogel
Klettendorf
Klettenbach
Schloss Mönichhofen
Peesenbach
Peßhart
Ingstätten
Elz

REGIONALES ENTWICKLUNGSPROGRAMM REGION OSTSTEIERMARK - VORRANGZONEN

Blatt: D3

Dokumentes wurde amtssig
ter https://as.stmk.gv.at.

Pöllauberg
Ring
Sankt Johann in der Haide
Ghartwald
Sankt Johann in der Haide
Lafnitzwiesen
Löffelbach
Hartberg
Schildbach
Winzendorf
Flattendorf
Hartberg Umgebung
Rohr bei Hartberg
Schönau
Pöllau
Schölbing
Oberrohr
Altenberg
Hopfau
Unterrohr
Stubenberg
Dienersdorf
Buch-St. Magdalena
Kopfing bei Kaindorf
Hofkirchen bei Hartberg
Kaindorf
Unterbuch
Weinberg
Sankt Magdalena am Lemberg
Obertiefenbach
Wörth an der Lafnitz
Hartl
Ebersdorf
Rohrbach bei Waltersdorf
Bad Waltersdorf
Nörning
Illensdorf
Feistritztal
Neustift bei Sebersdorf
Sebersdorf
Neudau
Blaindorf
Großsteinbach
Gersdorf an der Feistritz
Wagerberg

0 0,5 1 2 3 4 km

Dokumentes wurde amtssigniert.
ter https://as.stmk.gv.at.

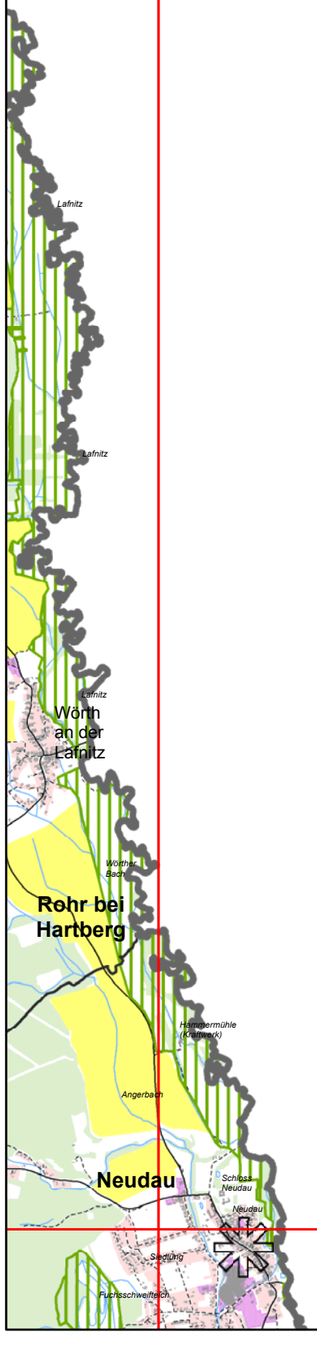

0 0,5 1 2 3 4 km

REGIONALES ENTWICKLUNGSPROGRAMM REGION OSTSTEIERMARK - VORRANGZONEN

Blatt: E1

Dokumentes wurde amtssigniert.
nter https://as.stmk.gv.at.

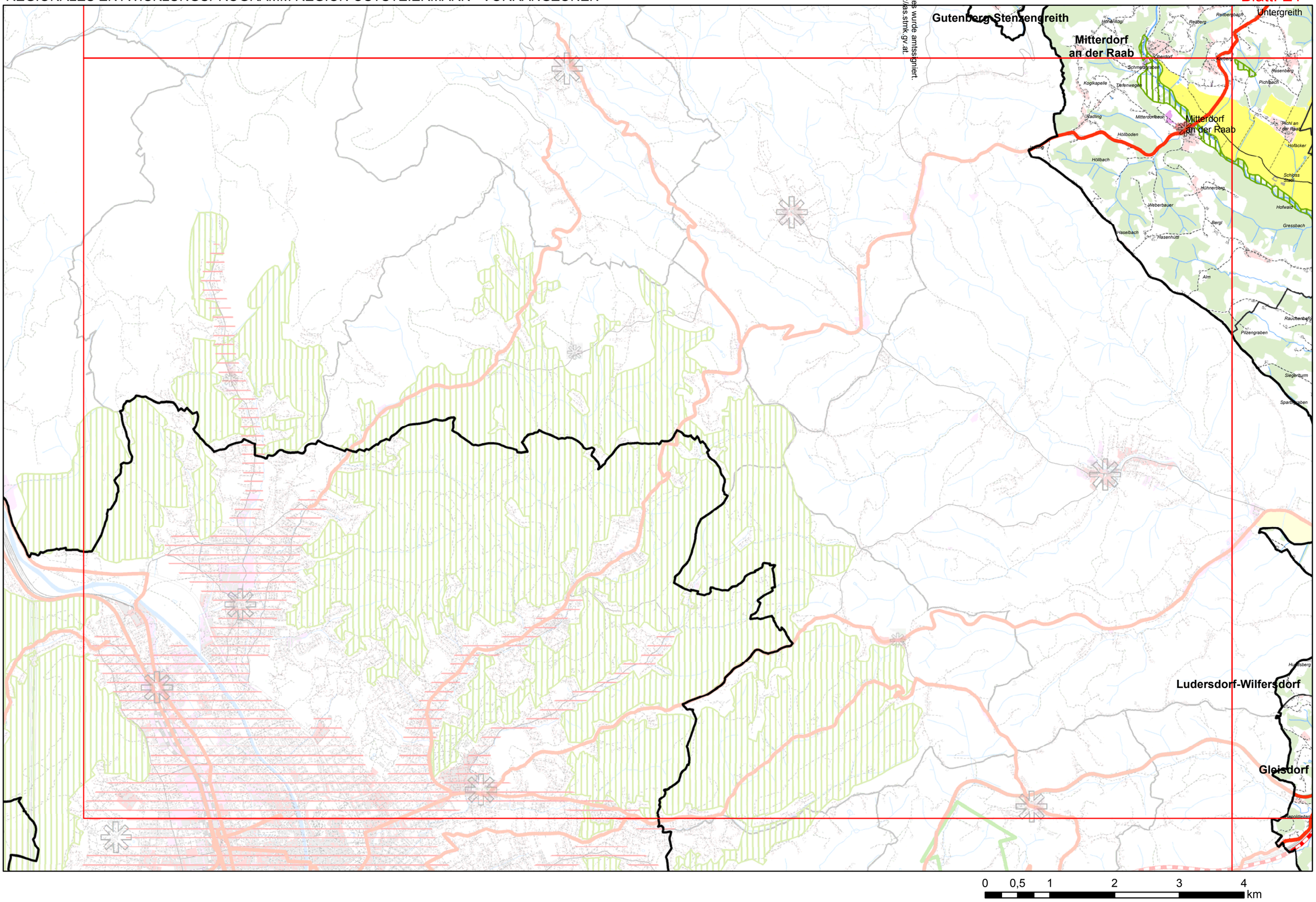

REGIONALES ENTWICKLUNGSPROGRAMM REGION OSTSTEIERMARK - VORRANGZONEN

Blatt: E2

Dokumentes wurde amtssigniert.
ter https://as.stmk.gv.at;

Untergreith
Weiz
Unterfladnitz
Rollsdorf
Pischelsdorf am Kulm
Illensdorf
Feistritztal
Pischelsdorf in der Steiermark
Hart
Blaindorf
Mitterdorf an der Raab
Preßguts
Sankt Ruprecht an der Raab
Prebuch
Neudorf
Albersdorf-Prebuch
Großsteinbach
Gersdorf an der Feistritz
Kalch
Ilztal
Wolfgruben bei Gleisdorf
Fünfing
Wollsdorf
Oberrettenbach
Obergschmaier
Nitsche
Albersdorf
Egelsdorf
Unterrettenbach
Wilfersdorf
Ludersdorf-Wilfersdorf
Ludersdorf
Wünschendorf
Sinabelkirchen
Untergroßau
Gnies
Obergroßau
Gleisdorf
Flöcking
Ungerdorf
Urscha
Hofstätten an der Raab
Wetzawinkel
Frösau
Hochenegg
Laßnitzthal
Hofstätten an der Raab
Markt Hartmannsdorf
Ilz
Labuch
St. Margarethen an der Raab
Sulz
Pölau bei Gleisdorf

0 0,5 1 2 3 4 km

REGIONALES ENTWICKLUNGSPROGRAMM REGION OSTSTEIERMARK - VORRANGZONEN

Blatt: E3

Dokumentes wurde amtssigniert.
ter https://as.stmk.gv.at.

Illensdorf
Kaindorf
Ebersdorf
Neustift bei Sebersdorf
Feistritztal
Blaindorf
Hartl
Großhart
Bad Waltersdorf
Wagerberg
Neudau
Neudauer Wald
Gersdorf an der Feistritz
Kroisbach an der Feistritz
Buchwald
Pischelsdorf am Kulm
Großsteinbach
Leitersdorf bei Hartberg
Burgau
Großhartmannsdorf
Obergschmaier
Hochwald
Kleinsteinbach
Gersdorf an der Feistritz
Gschmaier
Großwilfersdorf
Hainersdorf
Bad Blumau
Sinabelkirchen
Gnies
Nestelbach im Ilztal
Ilz
Neudorf bei Ilz
Commendewald
Hochenegg
Großwilfersdorf
Fürstenfeld
Kleegraben
Ziegenberg
Ottendorf an der Rittschein
Markt Hartmannsdorf
Altenmarkt bei Fürstenfeld

0 0,5 1 2 3 4 km

REGIONALES ENTWICKLUNGSPROGRAMM REGION OSTSTEIERMARK - VORRANGZONEN

Blatt: E4

Dokumentes wurde amtssigniert.
ter https://as.stmk.gv.at.

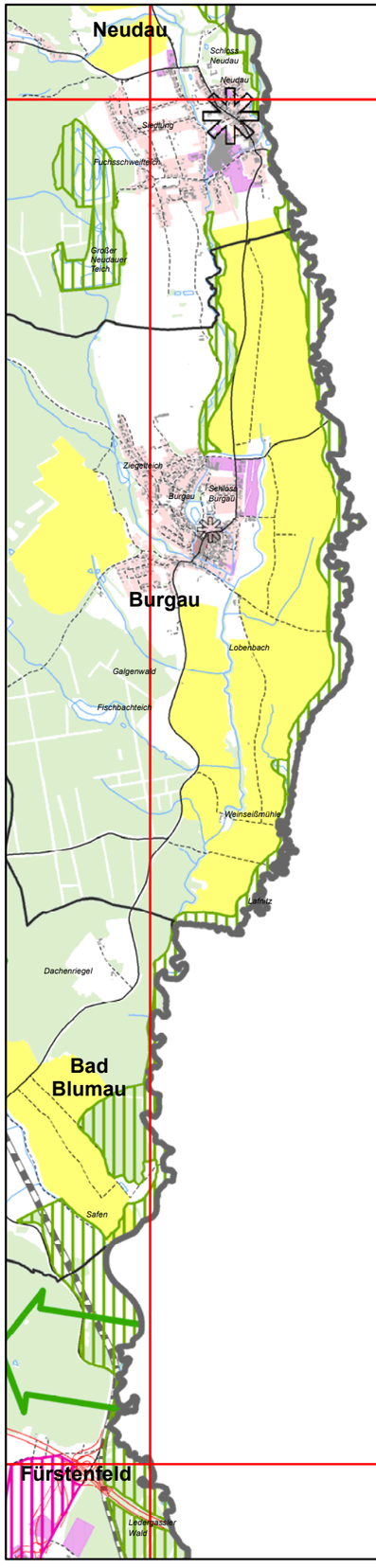

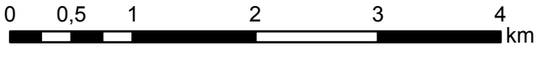

REGIONALES ENTWICKLUNGSPROGRAMM REGION OSTSTEIERMARK - VORRANGZONEN

Blatt: F2

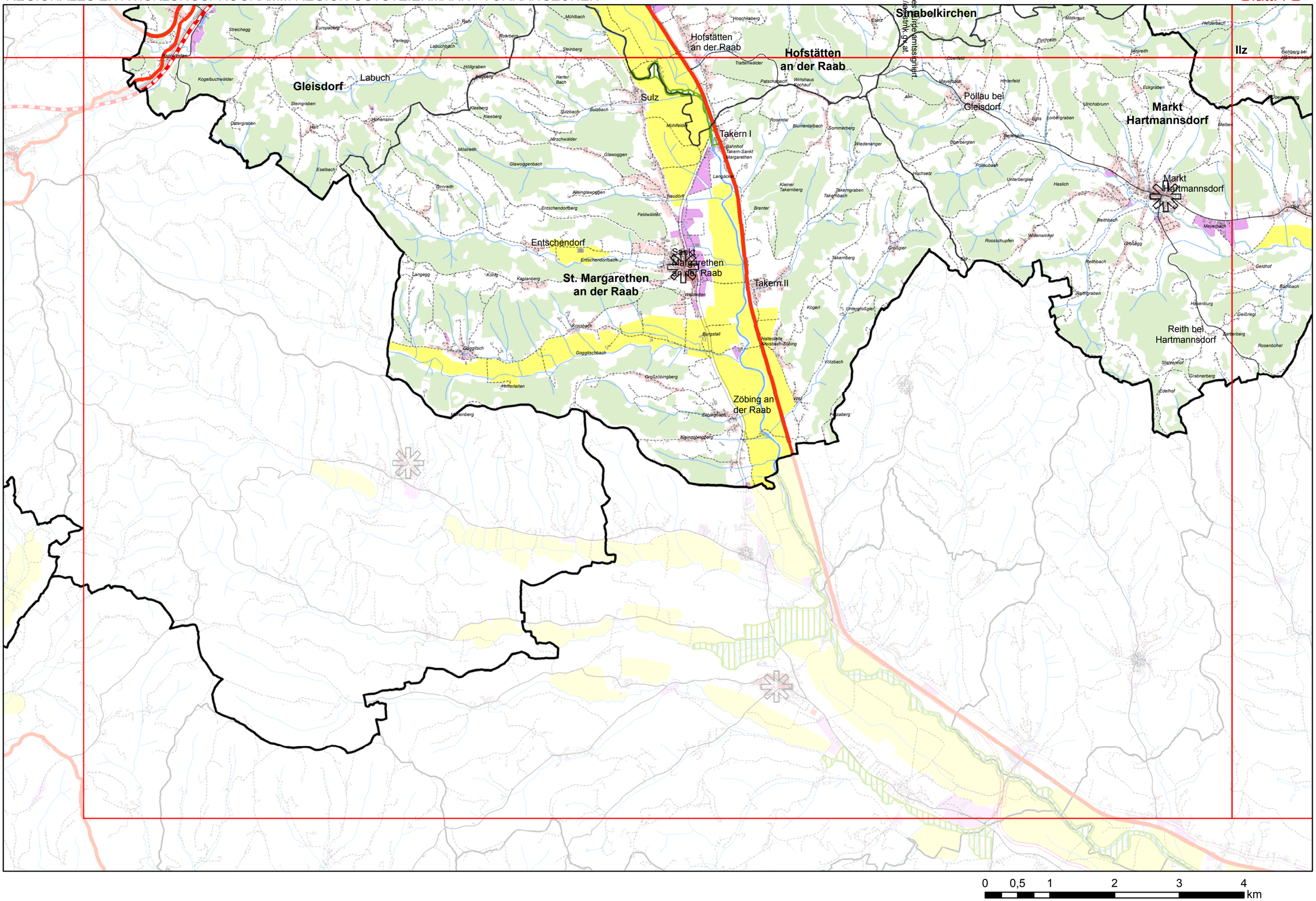

REGIONALES ENTWICKLUNGSPROGRAMM REGION OSTSTEIERMARK - VORRANGZONEN

Blatt: F3

Dokumentes wurde amtssigniert.
ter https://as.stmk.gv.at.

Großwilfersdorf
Kleegraben
Ilz
Ziegenberg
Ottendorf an der Rittschein
Walkersdorf
Markt Hartmannsdorf
Ottendorf
Reith bei Hartmannsdorf
Großwilfersdorf
Altenmarkt bei Fürstenfeld
Stadtbergen
Fürstenfeld
Aschbach bei Fürstenfeld
Söchau
Übersbach
Dietersdorf bei Fürstenfeld
Loipersdorf bei Fürstenfeld
Stein

0 0,5 1 2 3 4 km

Dokumentes wurde amtssigniert.
ter https://as.stmk.gv.at.

