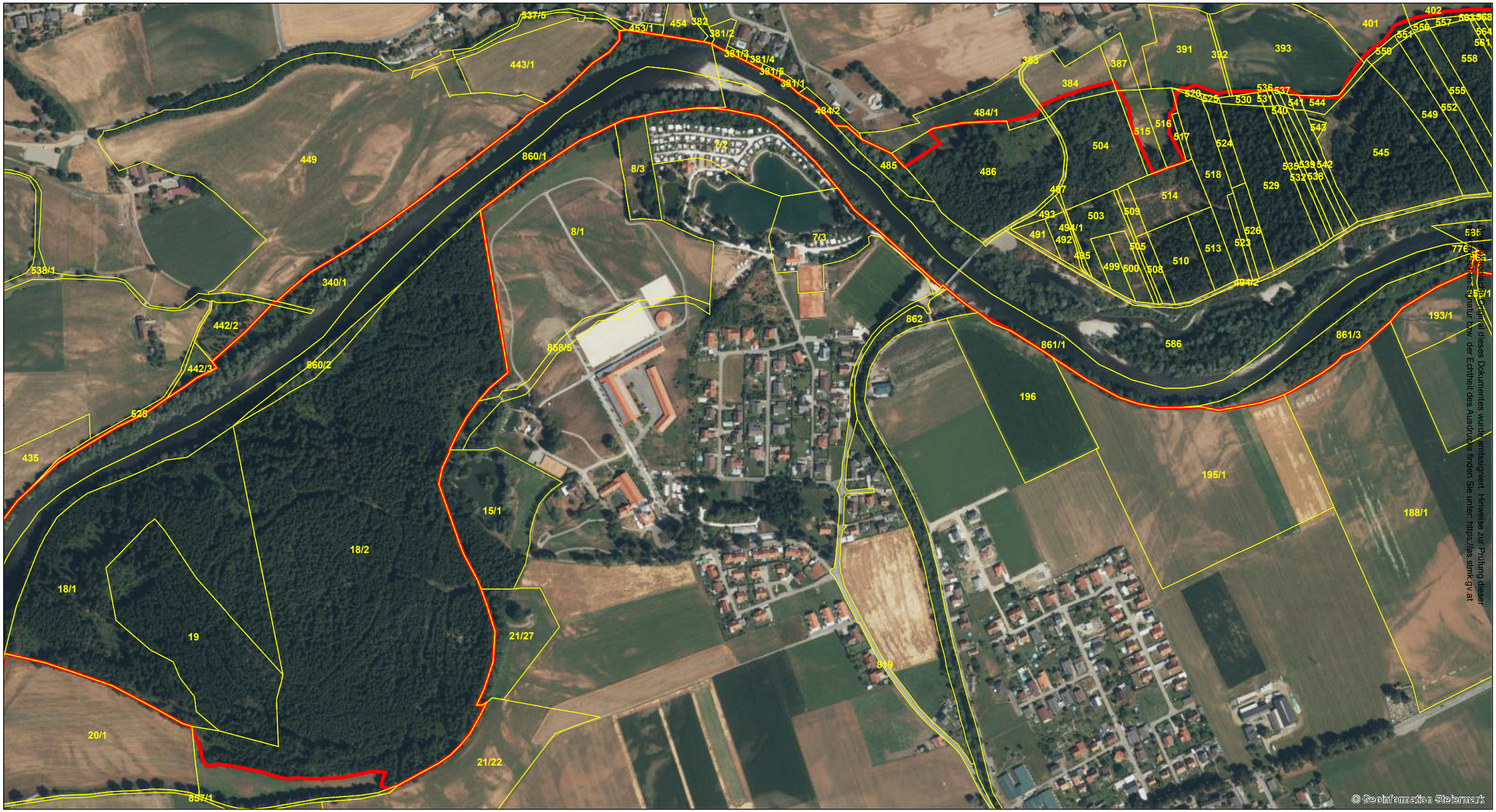

Legende

- Grundstücke
- Europaschutzgebiet Nr. 5

Datenquelle: GIS-Steiermark, BEV
Erstellung: Amt der Stmk. LR.
Abteilung 13, Umwelt und Raumordnung
Referat Naturschutz
GIS-Digitalisierung: Michael Hierzmann
Stand: 03.09.2014

Anlage 12 zur Verordnung

1:5.000

0 100 200 400 m

N

Das Land Steiermark
Naturschutz

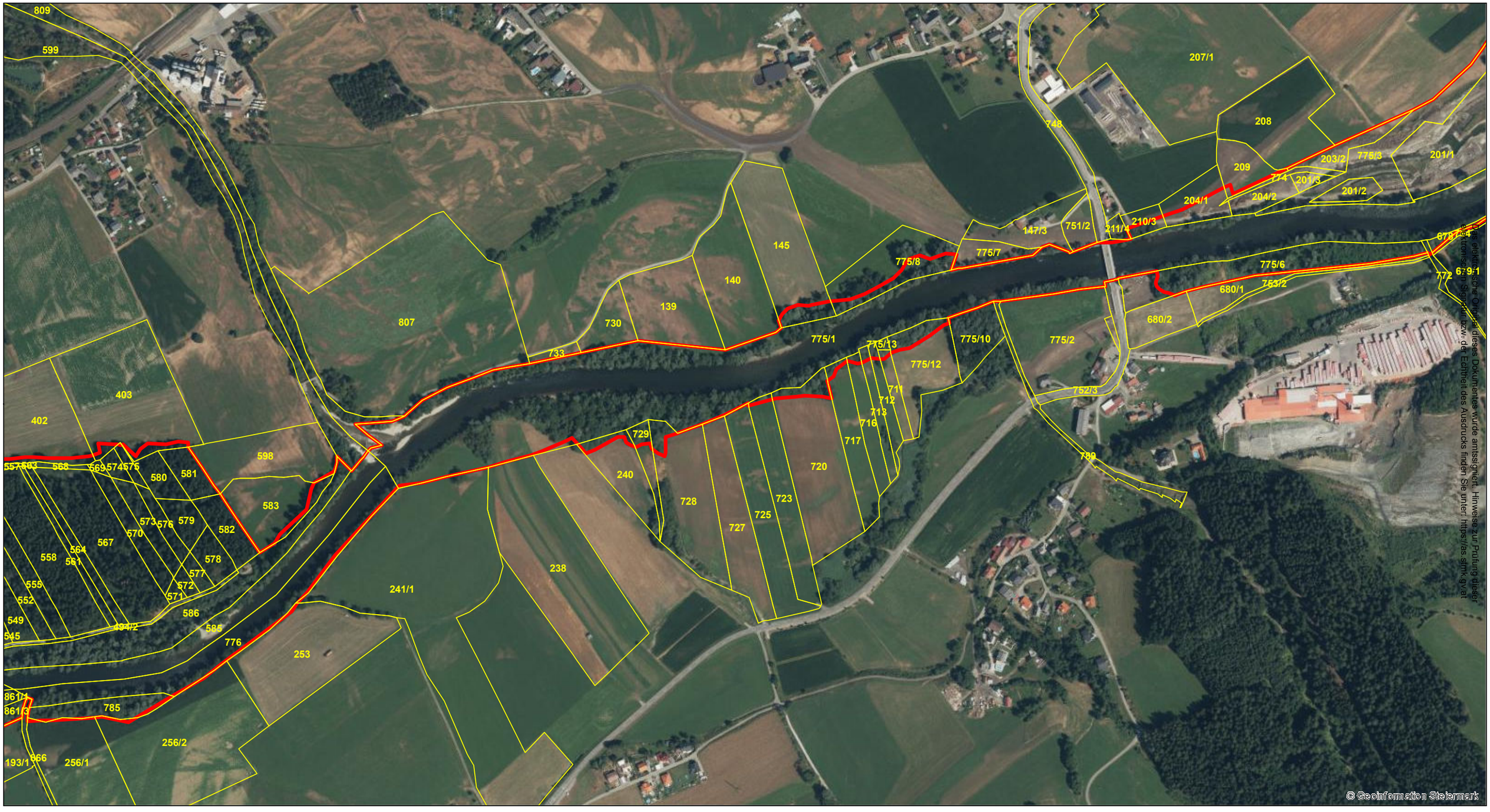

Das elektronische Original dieses Dokumentes würde amtssigniert. Hinweise zur Prüfung dieser elektronischen Signatur bzw. der Echtheit des Ausdrucks finden Sie unter: https://as.stmk.gv.at

© Geoinformation Steiermark

Legende

Grundstücke

Europaschutzgebiet Nr. 5

Datenquelle: GIS-Steiermark, BEV
Erstellung: Amt der Stmk. LR.
Abteilung 13, Umwelt und Raumordnung
Referat Naturschutz
GIS-Digitalisierung: Michael Hierzmann
Stand: 03.09.2014

Anlage 12 zur Verordnung

1:5.000

0 100 200 400 m

N

Das Land Steiermark
Naturschutz

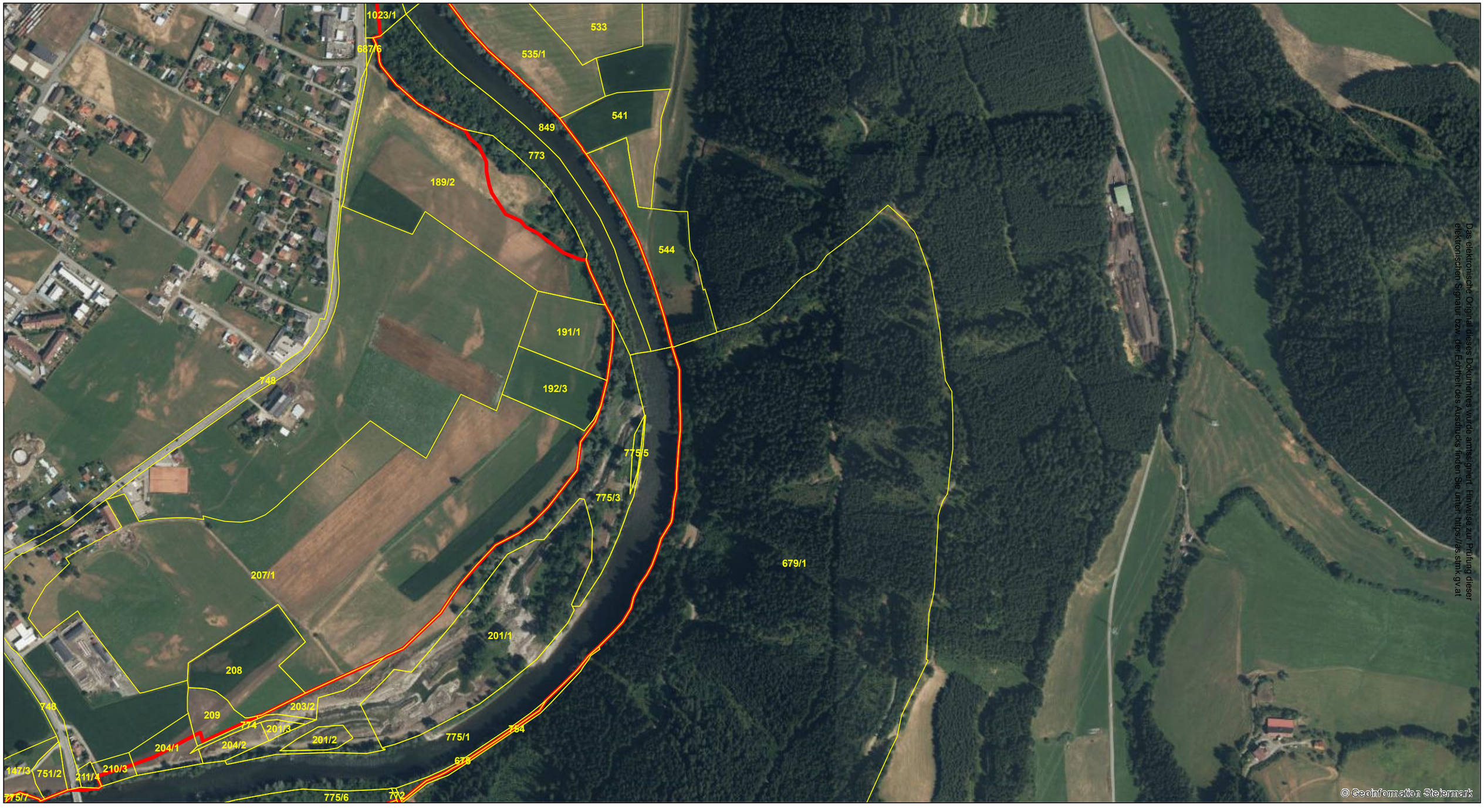

Legende

Grundstücke

Europaschutzgebiet Nr. 5

Datenquelle: GIS-Steiermark, BEV
Erstellung: Amt der Stmk. LR.
Abteilung 13, Umwelt und Raumordnung
Referat Naturschutz
GIS-Digitalisierung: Michael Hierzmann
Stand: 03.09.2014

Anlage 12 zur Verordnung

1:5.000

0 100 200 400 m

N

Das Land Steiermark
Naturschutz

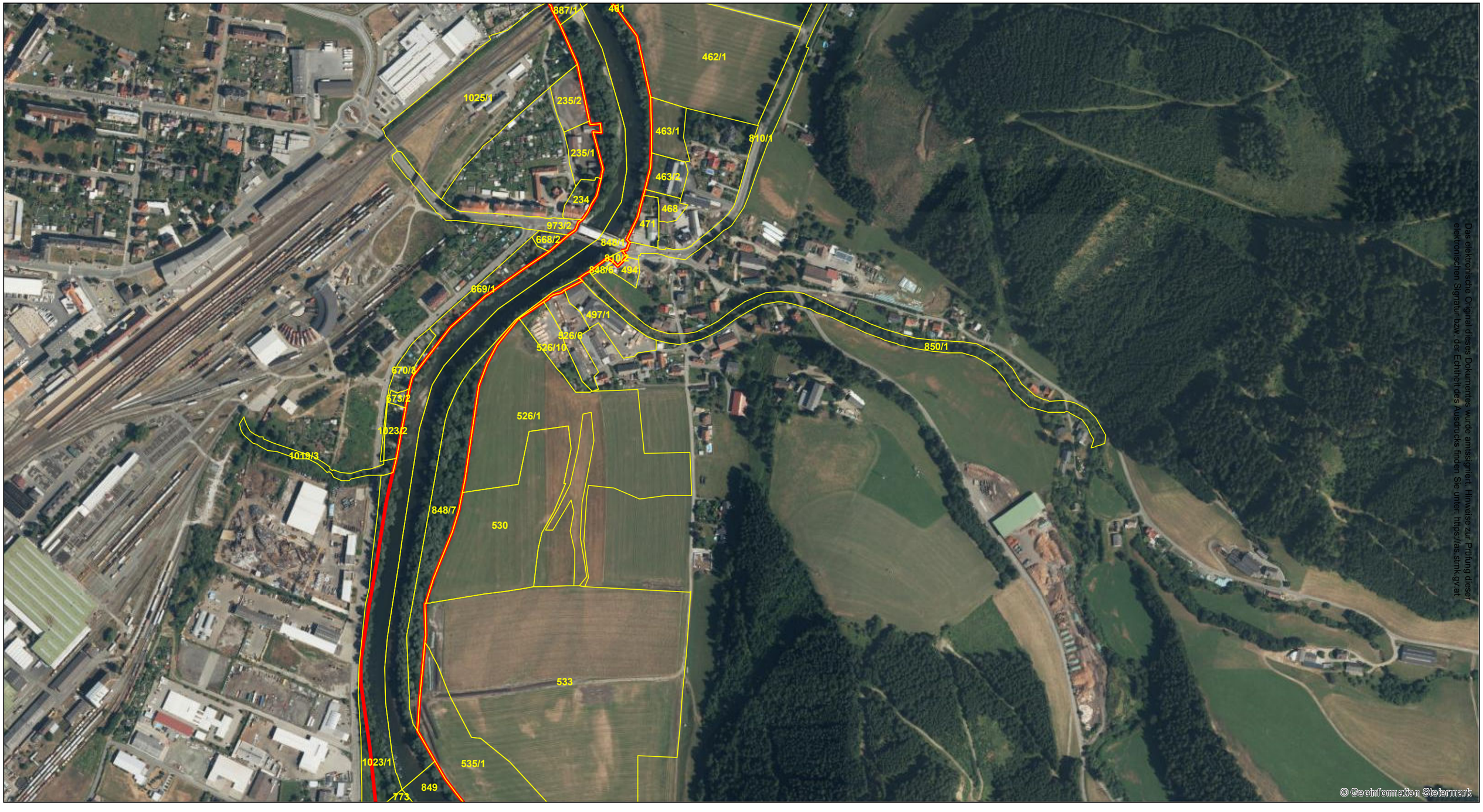

Legende

Grundstücke

Europaschutzgebiet Nr. 5

Datenquelle: GIS-Steiermark, BEV
Erstellung: Amt der Stmk. LR.
Abteilung 13, Umwelt und Raumordnung
Referat Naturschutz
GIS-Digitalisierung: Michael Hierzmann
Stand: 03.09.2014

Anlage 12 zur Verordnung

1:5.000

0 100 200 400 m

N

GIS

Das Land Steiermark
Naturschutz

Europaschutzgebiet Nr. 5
Ober- und Mittellauf der Mur mit Puxer Auwald, Puxer Wand und Gulsen

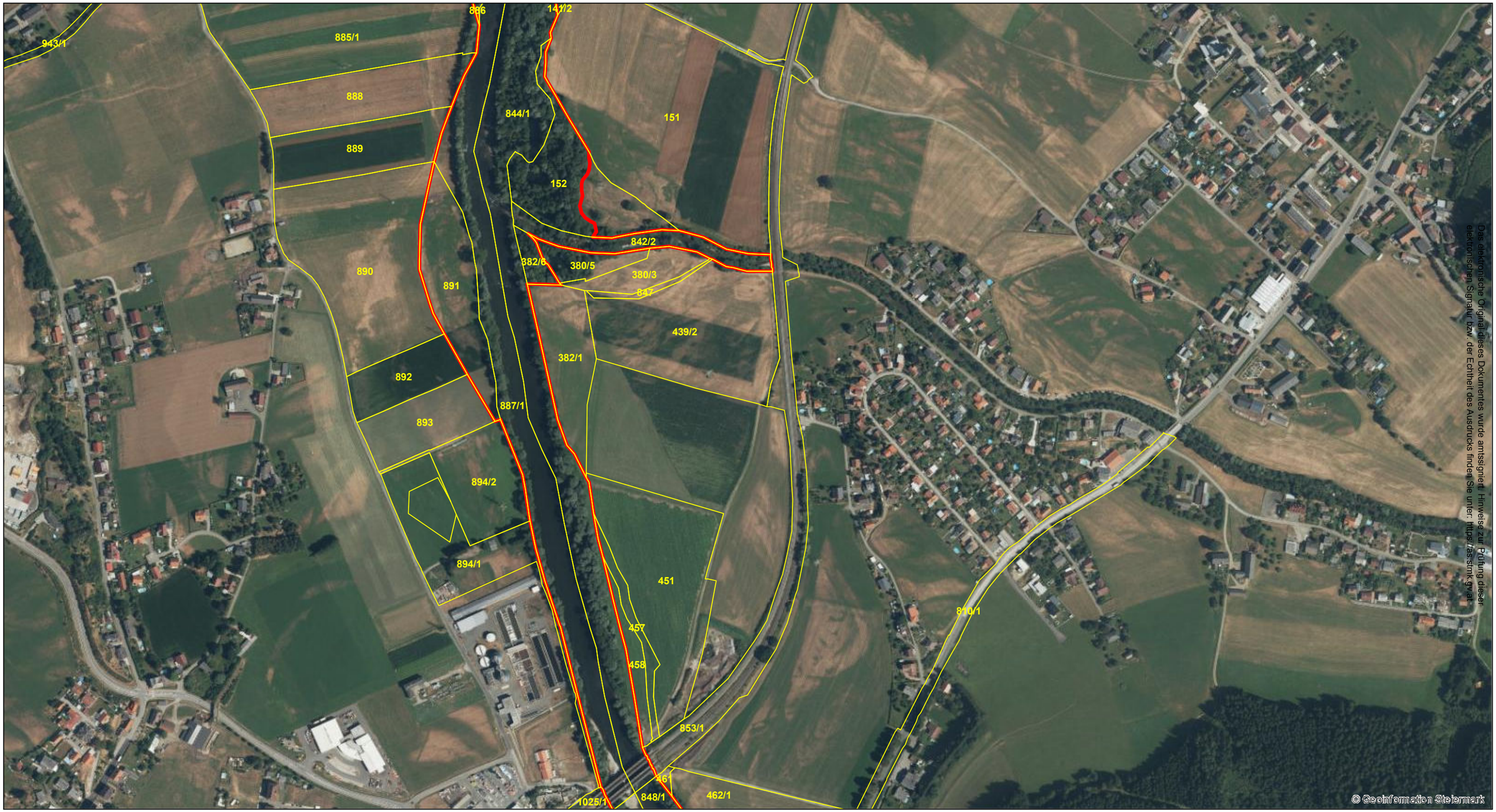

Das elektronische Original dieses Dokumentes wurde amtssigniert. Hinweise zur Prüfung dieser elektronischen Signatur bzw. der Echtheit des Ausdrucks finden Sie unter: https://as.stmk.gv.at

Legende

Grundstücke

Europaschutzgebiet Nr. 5

Datenquelle: GIS-Steiermark, BEV
Erstellung: Amt der Stmk. LR.
Abteilung 13, Umwelt und Raumordnung
Referat Naturschutz
GIS-Digitalisierung: Michael Hierzmann
Stand: 03.09.2014

Anlage 12 zur Verordnung

1:5.000

0 100 200 400 m

N

Das Land Steiermark
Naturschutz