Europaschutzgebiet Nr. 5
Ober- und Mittellauf der Mur mit Puxer Auwald, Puxer Wand und Gulsen

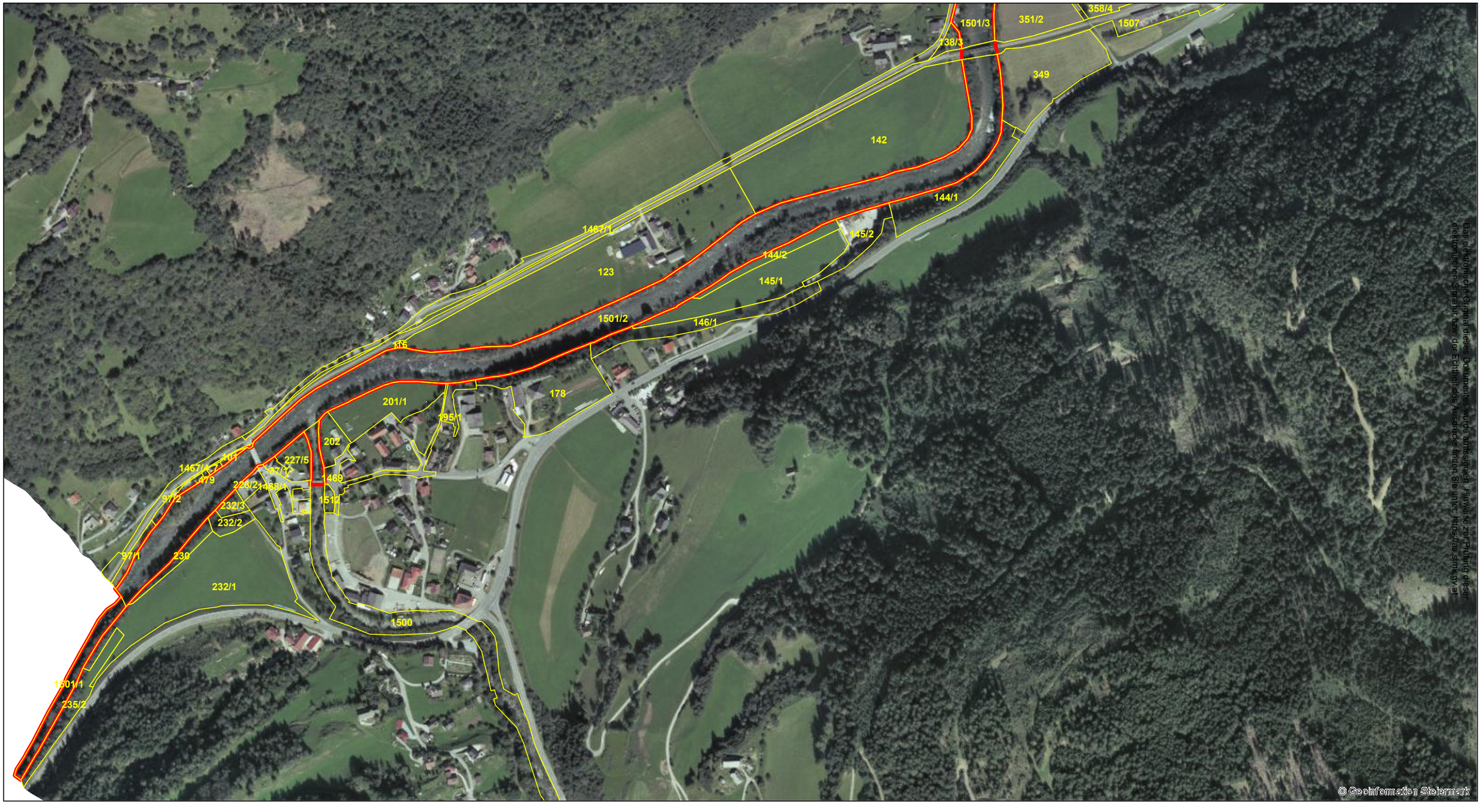

Legende

Grundstücke

Europaschutzgebiet Nr. 5

Datenquelle: GIS-Steiermark, BEV
Erstellung: Amt der Stmk. LR.
Abteilung 13, Umwelt und Raumordnung
Referat Naturschutz
GIS-Digitalisierung: Michael Hierzmann
Stand: 03.09.2014

Anlage 3 zur Verordnung

1:5.000

0 100 200 400 m

N

Das Land Steiermark
Naturschutz

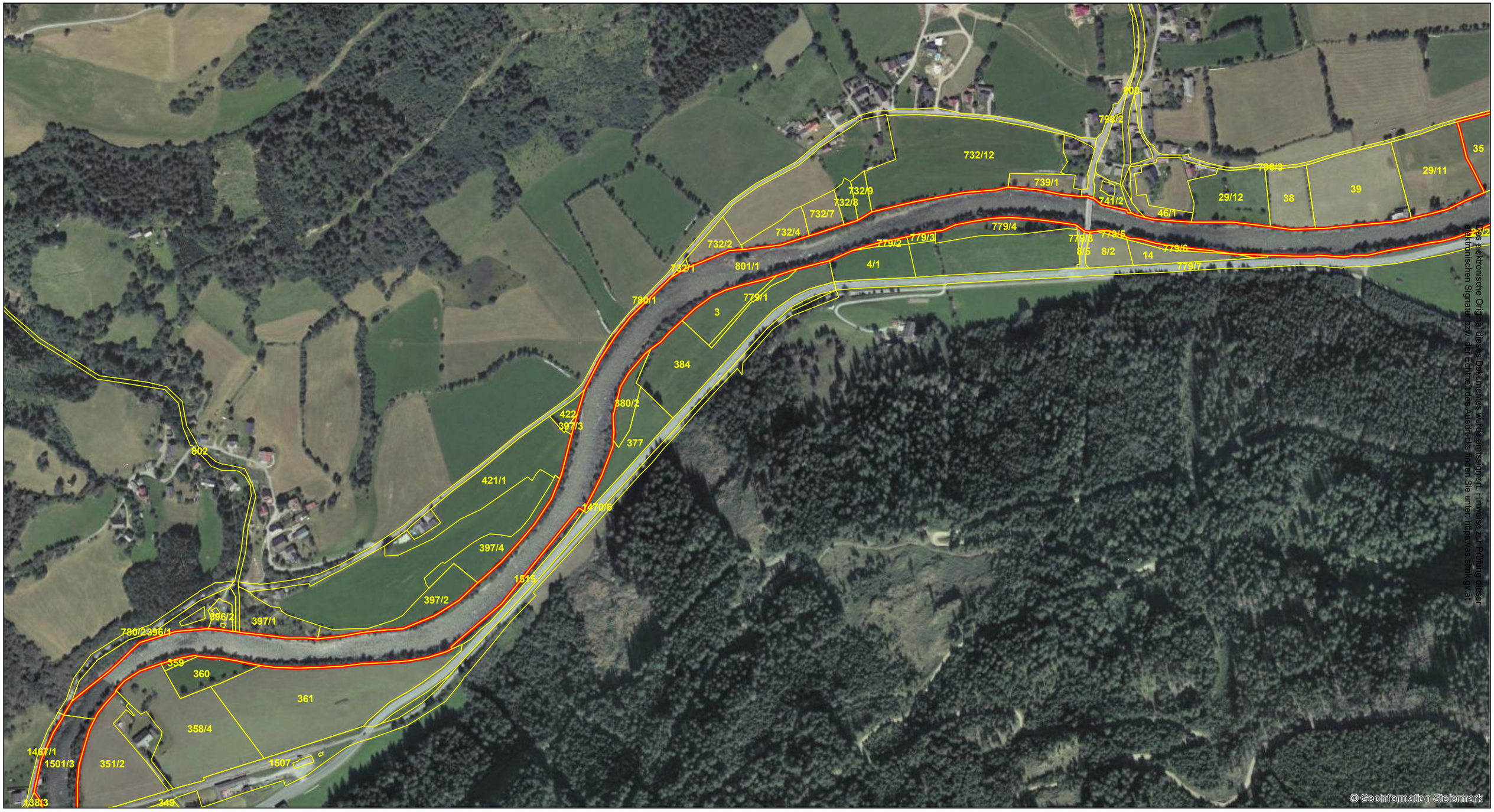

Legende

Grundstücke

Europaschutzgebiet Nr. 5

Datenquelle: GIS-Steiermark, BEV
Erstellung: Amt der Stmk. LR.
Abteilung 13, Umwelt und Raumordnung
Referat Naturschutz
GIS-Digitalisierung: Michael Hierzmann
Stand: 03.09.2014

Anlage 3 zur Verordnung

1:5.000

0 100 200 400 m

Das Land Steiermark
Naturschutz

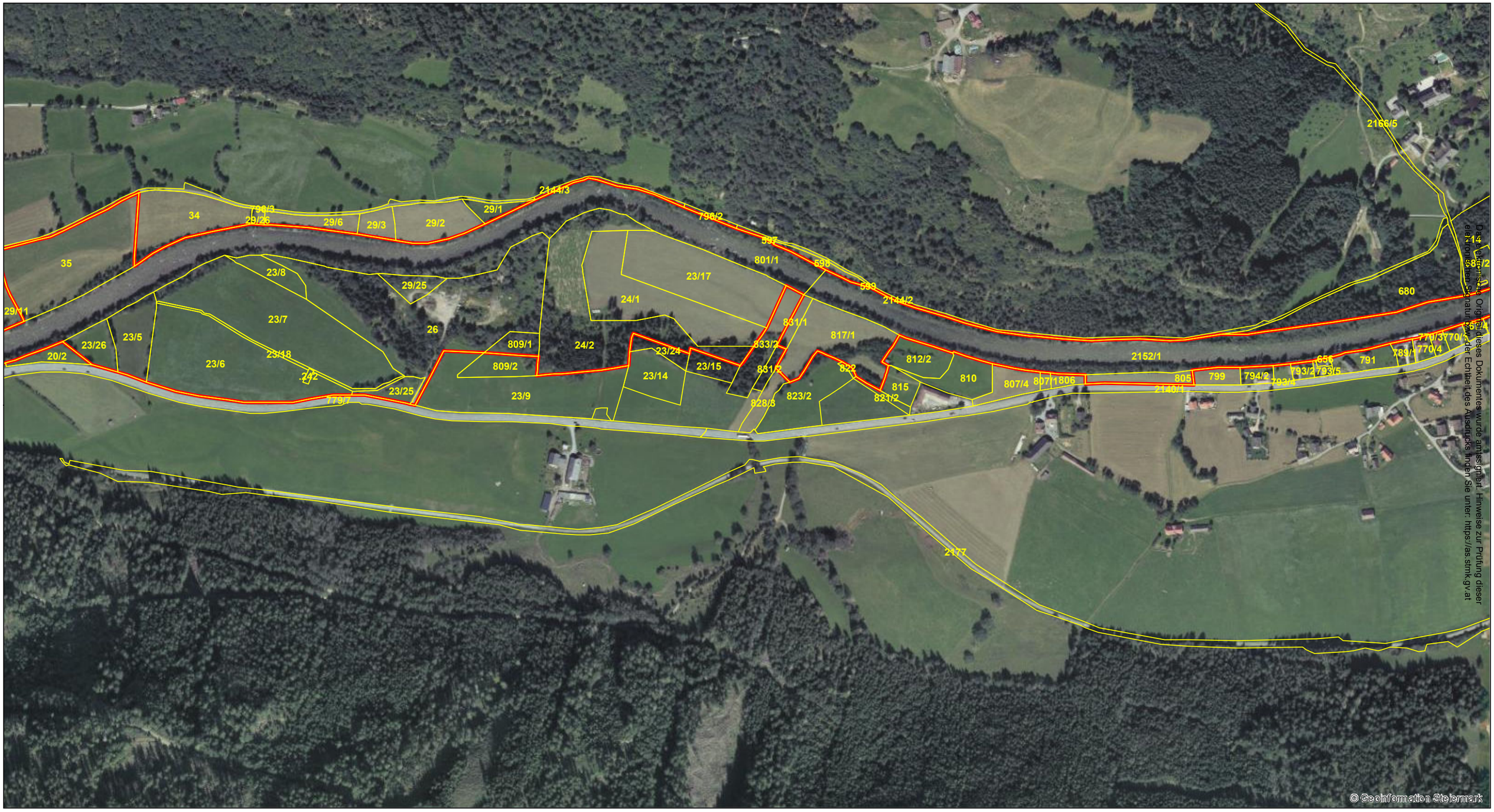

Das elektronische Original dieses Dokumentes wurde amtssigniert. Hinweise zur Prüfung der elektronischen Signatur sowie der Echtheit des Ausdrucks finden Sie unter: https://as.stmk.gv.at

Legende

Grundstücke

Europaschutzgebiet Nr. 5

Datenquelle: GIS-Steiermark, BEV
Erstellung: Amt der Stmk. LR.
Abteilung 13, Umwelt und Raumordnung
Referat Naturschutz
GIS-Digitalisierung: Michael Hierzmann
Stand: 03.09.2014

Anlage 3 zur Verordnung

1:5.000

0 100 200 400 m

N

Das Land Steiermark
Naturschutz

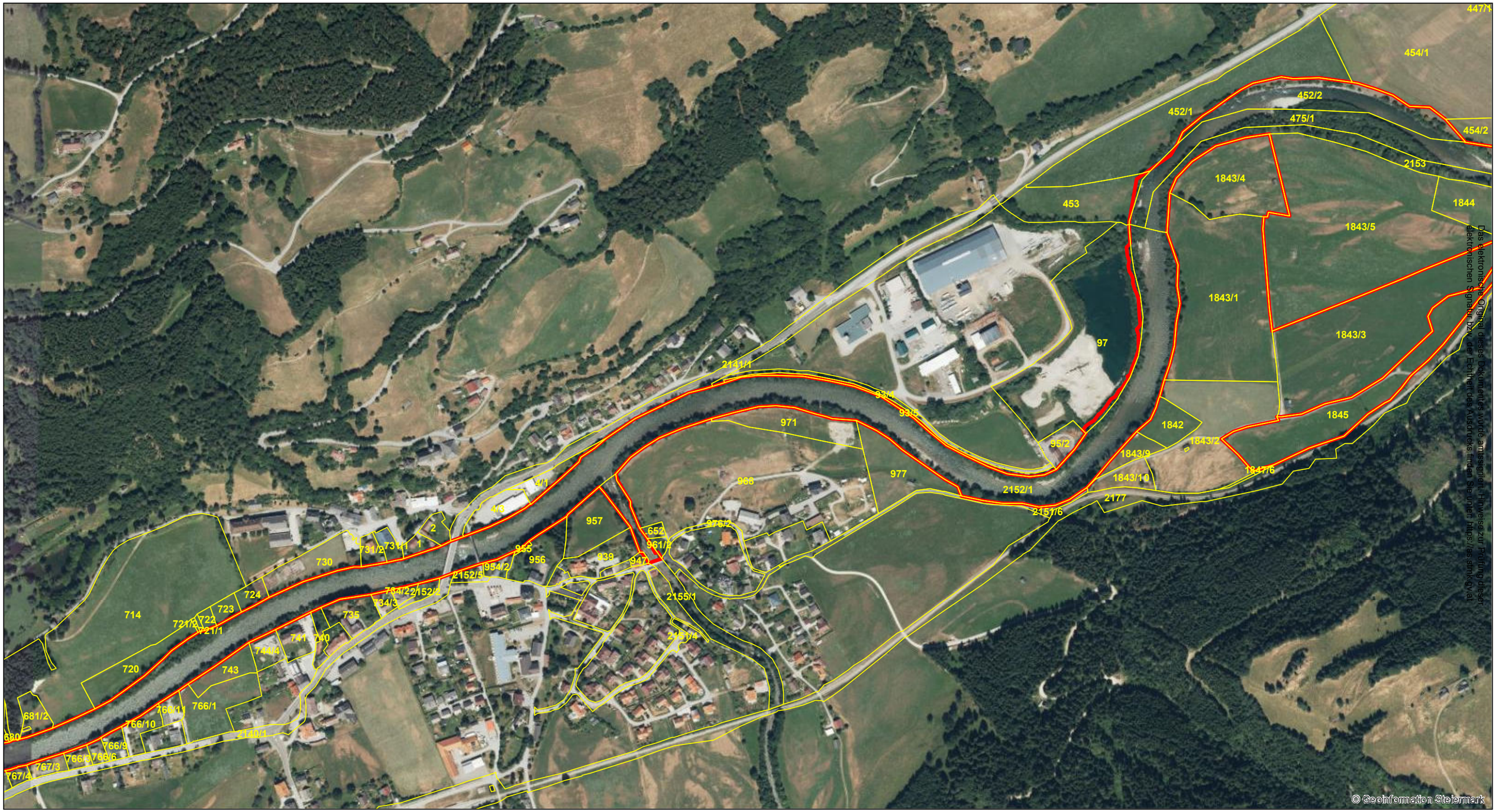

Das elektronische Original dieses Dokumentes wurde amtssigniert. Hinweise zur Prüfung dieser elektronischen Signatur bzw. der Echtheit des Ausdrucks finden Sie unter: https://as.stmk.gv.at

Legende

Grundstücke

Europaschutzgebiet Nr. 5

Datenquelle: GIS-Steiermark, BEV
Erstellung: Amt der Stmk. LR.
Abteilung 13, Umwelt und Raumordnung
Referat Naturschutz
GIS-Digitalisierung: Michael Hierzmann
Stand: 03.09.2014

Anlage 3 zur Verordnung

1:5.000

0 100 200 400 m

N

Das Land Steiermark
Naturschutz

Europaschutzgebiet Nr. 5
Ober- und Mittellauf der Mur mit Puxer Auwald, Puxer Wand und Gulsen



Legende

- Grundstücke
- Europaschutzgebiet Nr. 5

Datenquelle: GIS-Steiermark, BEV
Erstellung: Amt der Stmk. LR.
Abteilung 13, Umwelt und Raumordnung
Referat Naturschutz
GIS-Digitalisierung: Michael Hierzmann
Stand: 03.09.2014

Anlage 3 zur Verordnung

1:5.000

0 100 200 400 m

N

Das Land Steiermark
Naturschutz