


Anlage 2 zur Kommunikationsparameter-, Entgelt- und Mehrwertdiensteverordnung 2009 – KEM-V 2009 BGBl. II Nr. @ @/2009

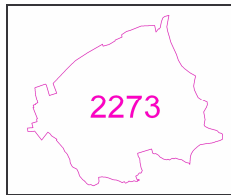
Ortsnetzgrenzen

Seitenübersicht zur grafischen Darstellung der Ortsnetzgrenzen

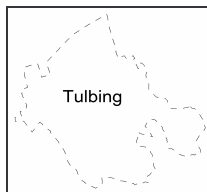


Legende

Ortsnetz inkl. ONKZ:



Gemeinde inkl. Gemeinename:



(dient lediglich der Orientierung)

Seiten-Nr.:



Die Darstellung der Seiten 4 bis 257 erfolgt im Maßstab 1:100.000.

Hinweise

Eine Zuordnung der Ortsnetze zu den Karten ist in der Anlage 1 zu finden.

Die elektronische Version dieser Anlage ist im Rechtsinformationssystem des Bundes (RIS) abrufbar (<http://www.ris.bka.gv.at/>).